



# **KARTY ARCHEOLOGICZNE GEZ GMINY BRZOZIE:**

**Sugajno, Świecie, Trepki, Wielki  
Głęбочek, Wielkie Leźno, Zembrze**

GEZ

# KARTA ADRESOWA ZABYTKU NIERUCHOMEGO

1. Nazwa

**STANOWISKO ARCHEOLOGICZNE**

2. Czas powstania

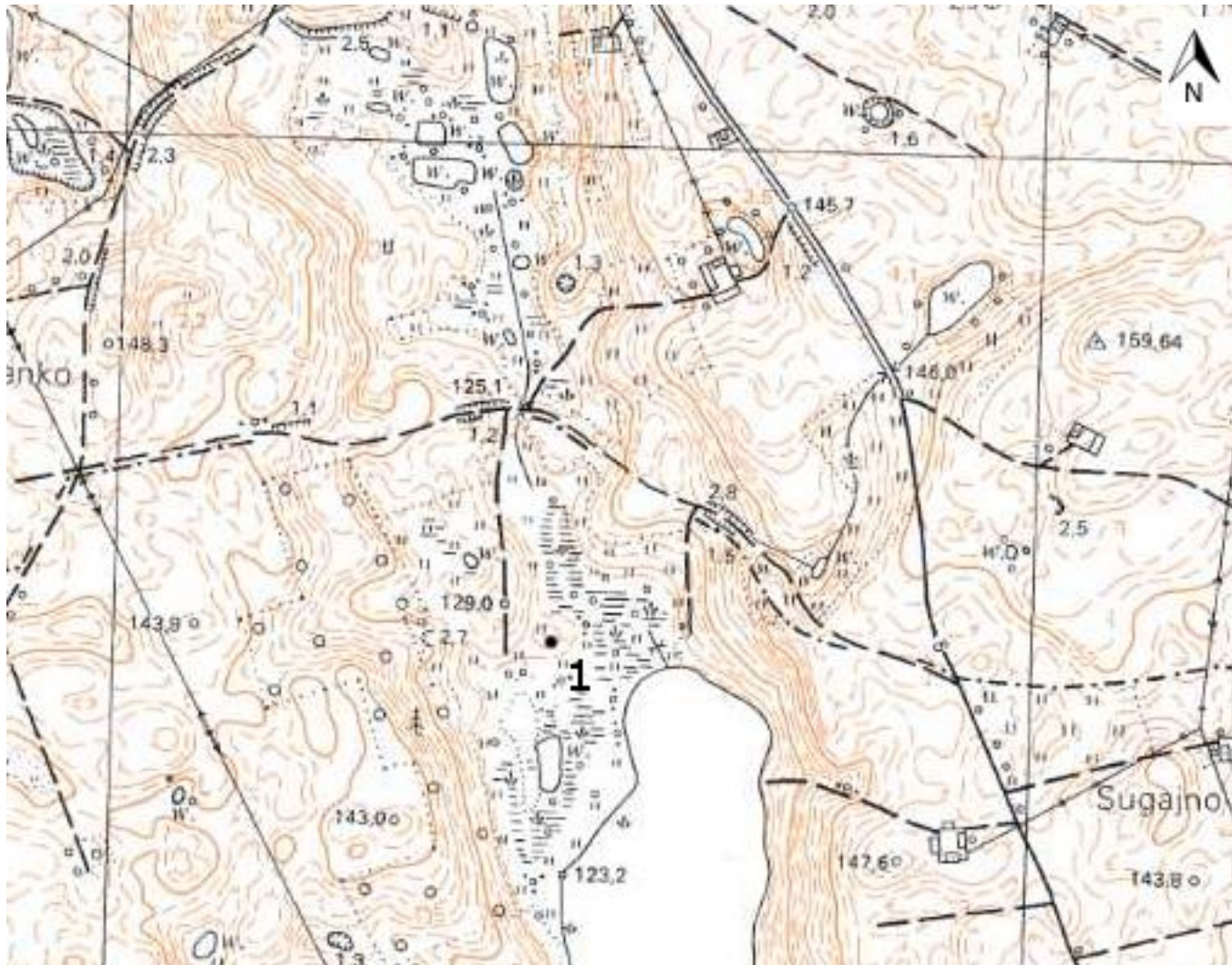
śląd osadnictwa – późne średniowiecze

3. Miejscowość

**SUGAJNO**

87-313 Brzozie

8. Fotografia z opisem wskazującym orientację albo mapa z zaznaczonym stanowiskiem archeologicznym



4. Adres

Nr obszaru AZP 33-53

Nr stanowiska na obszarze 1

Nr stanowiska w miejscowości 1

5. Przynależność administracyjna

województwo  
kujawsko-pomorskie

powiat  
brodnicki

gmina  
Brzozie

6. Formy ochrony

7. Nr działki ewidencyjnej

7

8. Opracowanie karty adresowej (autor, data i podpis)  
mgr Joanna Walkowiak  
mgr inż. Justyna Łodziarek  
07.05.2017 r.



GEZ	<b>KARTA ADRESOWA ZABYTKU NIERUCHOMEGO</b>		3. Miejscowość
1. Nazwa <b>STANOWISKO ARCHEOLOGICZNE</b>	2. Czas powstania osada - wczesne średniowiecze osada – późne średniowiecze osada - czasy nowożytne		<b>SUGAJNO</b> 87-313 Brzozie
8. Fotografia z opisem wskazującym orientację albo mapa z zaznaczonym stanowiskiem archeologicznym			4. Adres  Nr obszaru AZP 33-53  Nr stanowiska na obszarze 2  Nr stanowiska w miejscowości 2
			5. Przynależność administracyjna  województwo kujawsko-pomorskie  powiat brodnicki  gmina Brzozie
			6. Formy ochrony
			7. Nr działki ewidencyjnej  59/6, 67/3
			8. Opracowanie karty adresowej (autor, data i podpis) mgr Joanna Wałkowiak mgr inż. Justyna Łodziarek 07.05.2017 r.

<b>GEZ</b>	<b>KARTA ADRESOWA ZABYTKU NIERUCHOMEGO</b>		3. Miejscowość
1. Nazwa <b>STANOWISKO ARCHEOLOGICZNE</b>		2. Czas powstania osada – późne średniowiecze punkt osadniczy - czasy nowożytne	<b>SUGAJNO</b> 87-313 Brzozie
8. Fotografia z opisem wskazującym orientację albo mapa z zaznaczonym stanowiskiem archeologicznym			4. Adres  Nr obszaru AZP 33-53  Nr stanowiska na obszarze 3  Nr stanowiska w miejscowości 3
			5. Przynależność administracyjna  województwo kujawsko-pomorskie  powiat brodnicki  gmina Brzozie
			6. Formy ochrony
			7. Nr działki ewidencyjnej  59/7, 61
			8. Opracowanie karty adresowej (autor, data i podpis) mgr Joanna Wałkowiak mgr inż. Justyna Łodziarek 07.05.2017 r.



<p><b>GEZ</b></p>	<p><b>KARTA ADRESOWA ZABYTKU NIERUCHOMEGO</b></p>		<p>3. Miejscowość</p>
<p>1. Nazwa</p> <p><b>STANOWISKO ARCHEOLOGICZNE</b></p>	<p>2. Czas powstania</p> <p>osada – wczesne średniowiecze osada – późne średniowiecze osada - czasy nowożytne</p>		<p><b>SUGAJNO</b> 87-313 Brzozie</p>
<p>8. Fotografia z opisem wskazującym orientację albo mapa z zaznaczonym stanowiskiem archeologicznym</p> 			<p>4. Adres</p> <p>Nr obszaru AZP 33-53</p> <p>Nr stanowiska na obszarze 4</p> <p>Nr stanowiska w miejscowości 4</p>
			<p>5. Przynależność administracyjna</p> <p>województwo kujawsko-pomorskie</p> <p>powiat brodnicki</p> <p>gmina Brzozie</p>
			<p>6. Formy ochrony</p>
			<p>7. Nr działki ewidencyjnej</p> <p>59/13, 59/14, 59/15, 59/16, 59/17</p>
			<p>8. Opracowanie karty adresowej (autor, data i podpis)</p> <p>mgr Joanna Wałkowiak mgr inż. Justyna Łodziarek 07.05.2017 r.</p> 

GEZ	<b>KARTA ADRESOWA ZABYTKU NIERUCHOMEGO</b>		3. Miejscowość
1. Nazwa <b>STANOWISKO ARCHEOLOGICZNE</b>		2. Czas powstania osada – późne średniowiecze osada - czasy nowożytne	<b>SUGAJNO</b> 87-313 Brzozie
8. Fotografia z opisem wskazującym orientację albo mapa z zaznaczonym stanowiskiem archeologicznym			4. Adres  Nr obszaru AZP 33-53  Nr stanowiska na obszarze 5  Nr stanowiska w miejscowości 5
			5. Przynależność administracyjna  województwo kujawsko-pomorskie  powiat brodnicki  gmina Brzozie
			6. Formy ochrony
			7. Nr działki ewidencyjnej  18/5, 18/10, 23, 26, 27, 28/1, 28/2, 28/3, 29
			8. Opracowanie karty adresowej (autor, data i podpis) mgr Joanna Wałkowiak mgr inż. Justyna Łodziarek 07.05.2017 r.



<b>GEZ</b>	<b>KARTA ADRESOWA ZABYTKU NIERUCHOMEGO</b>		3. Miejscowość
1. Nazwa <b>STANOWISKO ARCHEOLOGICZNE</b>		2. Czas powstania śląd osadnictwa - epoka kamienia śląd osadnictwa - pradzieje	<b>SUGAJNO</b> 87-313 Brzozie
8. Fotografia z opisem wskazującym orientację albo mapa z zaznaczonym stanowiskiem archeologicznym			4. Adres  Nr obszaru AZP 33-53  Nr stanowiska na obszarze 6  Nr stanowiska w miejscowości 6
			5. Przynależność administracyjna  województwo kujawsko-pomorskie  powiat brodnicki  gmina Brzozie
			6. Formy ochrony
			7. Nr działki ewidencyjnej  18/21
			8. Opracowanie karty adresowej (autor, data i podpis) mgr Joanna Wałkowiak mgr inż. Justyna Łodziarek 07.05.2017 r.

<p><b>GEZ</b></p>	<p><b>KARTA ADRESOWA ZABYTKU NIERUCHOMEGO</b></p>		<p>3. Miejscowość</p>
<p>1. Nazwa</p> <p><b>STANOWISKO ARCHEOLOGICZNE</b></p>	<p>2. Czas powstania</p> <p>osada - wczesne średniowiecze śląd osadnictwa - późne średniowiecze</p>		<p><b>SUGAJNO</b> 87-313 Brzozie</p>
<p>8. Fotografia z opisem wskazującym orientację albo mapa z zaznaczonym stanowiskiem archeologicznym</p> 			<p>4. Adres</p> <p>Nr obszaru AZP 33-53</p> <p>Nr stanowiska na obszarze 7</p> <p>Nr stanowiska w miejscowości 7</p>
			<p>5. Przynależność administracyjna</p> <p>województwo kujawsko-pomorskie</p> <p>powiat brodnicki</p> <p>gmina Brzozie</p>
			<p>6. Formy ochrony</p>
			<p>7. Nr działki ewidencyjnej</p> <p>16/5, 16/7</p>
<p>8. Opracowanie karty adresowej (autor, data i podpis)</p> <p>mgr Joanna Wałkowiak mgr inż. Justyna Łodziarek 07.05.2017 r.</p> 			





<p><b>GEZ</b></p>	<p><b>KARTA ADRESOWA ZABYTKU NIERUCHOMEGO</b></p>		<p>3. Miejscowość</p>
<p>1. Nazwa</p> <p><b>STANOWISKO ARCHEOLOGICZNE</b></p>	<p>2. Czas powstania</p> <p>ślad osadnictwa - epoka kamienia</p>	<p><b>SUGAJNO</b> 87-313 Brzozie</p>	
<p>8. Fotografia z opisem wskazującym orientację albo mapa z zaznaczonym stanowiskiem archeologicznym</p> 			<p>4. Adres</p> <p>Nr obszaru AZP 33-53</p> <p>Nr stanowiska na obszarze 8</p> <p>Nr stanowiska w miejscowości 8</p>
			<p>5. Przynależność administracyjna</p> <p>województwo kujawsko-pomorskie</p> <p>powiat brodnicki</p> <p>gmina Brzozie</p>
			<p>6. Formy ochrony</p>
			<p>7. Nr działki ewidencyjnej</p> <p>69/2</p>
			<p>8. Opracowanie karty adresowej (autor, data i podpis)</p> <p>mgr Joanna Wałkowiak mgr inż. Justyna Łodziarek 07.05.2017 r.</p> 

<b>GEZ</b>	<b>KARTA ADRESOWA ZABYTKU NIERUCHOMEGO</b>		3. Miejscowość
1. Nazwa <b>STANOWISKO ARCHEOLOGICZNE</b>	2. Czas powstania osada - późne średniowiecze śląd osadnictwa - czasy nowożytne		<b>SUGAJNO</b> 87-313 Brzozie
8. Fotografia z opisem wskazującym orientację albo mapa z zaznaczonym stanowiskiem archeologicznym			4. Adres  Nr obszaru AZP 33-53  Nr stanowiska na obszarze 17  Nr stanowiska w miejscowości 9
			5. Przynależność administracyjna  województwo kujawsko-pomorskie  powiat brodnicki  gmina Brzozie
			6. Formy ochrony
			7. Nr działki ewidencyjnej  81, 85
			8. Opracowanie karty adresowej (autor, data i podpis) mgr Joanna Wałkowiak mgr inż. Justyna Łodziarek 07.05.2017 r.



<b>GEZ</b>	<b>KARTA ADRESOWA ZABYTKU NIERUCHOMEGO</b>		3. Miejscowość
1. Nazwa <b>STANOWISKO ARCHEOLOGICZNE</b>		2. Czas powstania punkt osadniczy - czasy nowożytne	<b>SUGAJNO</b> 87-313 Brzozie
8. Fotografia z opisem wskazującym orientację albo mapa z zaznaczonym stanowiskiem archeologicznym			4. Adres  Nr obszaru AZP 33-53  Nr stanowiska na obszarze 18  Nr stanowiska w miejscowości 10
			5. Przynależność administracyjna  województwo kujawsko-pomorskie  powiat brodnicki  gmina Brzozie
			6. Formy ochrony
			7. Nr działki ewidencyjnej  173/1, 87
			8. Opracowanie karty adresowej (autor, data i podpis) mgr Joanna Wałkowiak mgr inż. Justyna Łodziarek 07.05.2017 r.

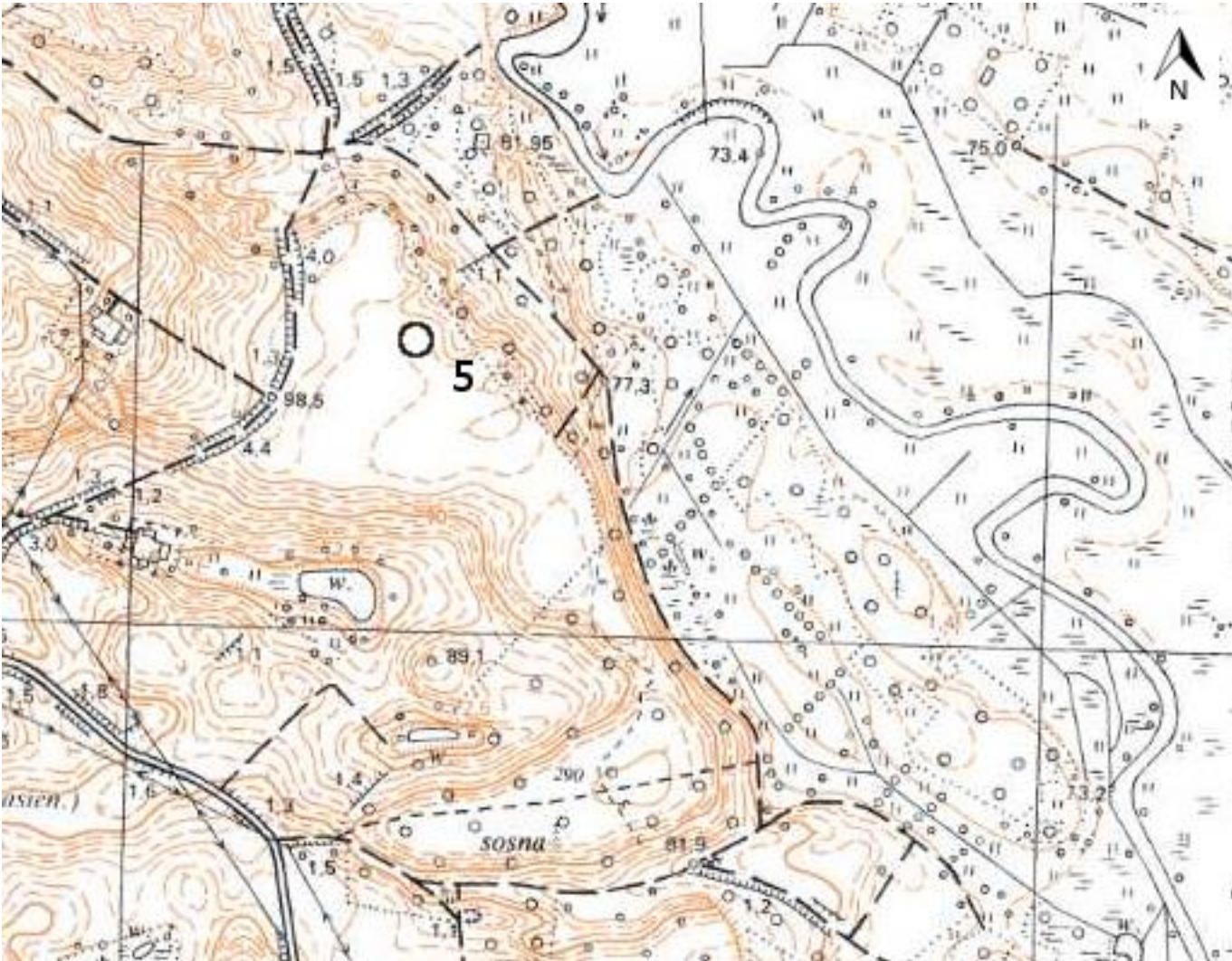



<p><b>GEZ</b></p>	<p><b>KARTA ADRESOWA ZABYTKU NIERUCHOMEGO</b></p>		<p>3. Miejscowość</p>
<p>1. Nazwa</p> <p><b>STANOWISKO ARCHEOLOGICZNE</b></p>	<p>2. Czas powstania</p> <p>śląd osadnictwa - czasy nowożytne</p>	<p><b>ŚWIECIE</b> 87-313 Brzozie</p>	
<p>8. Fotografia z opisem wskazującym orientację albo mapa z zaznaczonym stanowiskiem archeologicznym</p> 			<p>4. Adres</p> <p>Nr obszaru AZP 34-52</p> <p>Nr stanowiska na obszarze 3</p> <p>Nr stanowiska w miejscowości 1</p>
			<p>5. Przynależność administracyjna</p> <p>województwo kujawsko-pomorskie</p> <p>powiat brodnicki</p> <p>gmina Brzozie</p>
			<p>6. Formy ochrony</p>
			<p>7. Nr działki ewidencyjnej</p> <p>66/6</p>
<p>8. Opracowanie karty adresowej (autor, data i podpis) mgr Joanna Wałkowiak mgr inż. Justyna Łodziarek 07.05.2017 r.</p>			



GEZ	<b>KARTA ADRESOWA ZABYTKU NIERUCHOMEGO</b>		3. Miejscowość
1. Nazwa <b>STANOWISKO ARCHEOLOGICZNE</b>		2. Czas powstania śląd osadnictwa - wczesna epoka brązu śląd osadnictwa - wczesne średniowiecze osada - czasy nowożytne	<b>ŚWIECIE</b> 87-313 Brzozie
8. Fotografia z opisem wskazującym orientację albo mapa z zaznaczonym stanowiskiem archeologicznym			4. Adres  Nr obszaru AZP 34-52  Nr stanowiska na obszarze 4  Nr stanowiska w miejscowości 2
			5. Przynależność administracyjna  województwo kujawsko-pomorskie  powiat brodnicki  gmina Brzozie
			6. Formy ochrony
			7. Nr działki ewidencyjnej  77/1
			8. Opracowanie karty adresowej (autor, data i podpis) mgr Joanna Walkowiak mgr inż. Justyna Łodziarek 07.05.2017 r.



<p><b>GEZ</b></p>	<p><b>KARTA ADRESOWA ZABYTKU NIERUCHOMEGO</b></p>		<p>3. Miejscowość</p>
<p>1. Nazwa</p> <p><b>STANOWISKO ARCHEOLOGICZNE</b></p>	<p>2. Czas powstania</p> <p>śląd osadnictwa - neolit śląd osadnictwa - wczesne średniowiecze śląd osadnictwa - czasy nowożytny</p>		<p><b>ŚWIECIE</b> 87-313 Brzozie</p>
<p>8. Fotografia z opisem wskazującym orientację albo mapa z zaznaczonym stanowiskiem archeologicznym</p> 			<p>4. Adres</p> <p>Nr obszaru AZP 34-52</p> <p>Nr stanowiska na obszarze 5</p> <p>Nr stanowiska w miejscowości 3</p>
			<p>5. Przynależność administracyjna</p> <p>województwo kujawsko-pomorskie</p> <p>powiat brodnicki</p> <p>gmina Brzozie</p>
			<p>6. Formy ochrony</p>
			<p>7. Nr działki ewidencyjnej</p> <p>97/2</p>
<p>8. Opracowanie karty adresowej (autor, data i podpis)</p> <p>mgr Joanna Wałkowiak mgr inż. Justyna Łodziarek 07.05.2017 r.</p>			



GEZ	<b>KARTA ADRESOWA ZABYTKU NIERUCHOMEGO</b>		3. Miejscowość
1. Nazwa <b>STANOWISKO ARCHEOLOGICZNE</b>		2. Czas powstania śląd osadnictwa - czasy nowożytny	<b>ŚWIECIE</b> 87-313 Brzozie
8. Fotografia z opisem wskazującym orientację albo mapa z zaznaczonym stanowiskiem archeologicznym			4. Adres  Nr obszaru AZP 34-52  Nr stanowiska na obszarze 32  Nr stanowiska w miejscowości 4
			5. Przynależność administracyjna  województwo kujawsko-pomorskie  powiat brodnicki  gmina Brzozie
			6. Formy ochrony
			7. Nr działki ewidencyjnej  17/5
8. Opracowanie karty adresowej (autor, data i podpis) mgr Joanna Wałkowiak mgr inż. Justyna Łodziarek 07.05.2017 r.			



GEZ	<b>KARTA ADRESOWA ZABYTKU NIERUCHOMEGO</b>		3. Miejscowość
1. Nazwa <b>STANOWISKO ARCHEOLOGICZNE</b>		2. Czas powstania śląd osadnictwa - czasy nowożytny	<b>ŚWIECIE</b> 87-313 Brzozie
8. Fotografia z opisem wskazującym orientację albo mapa z zaznaczonym stanowiskiem archeologicznym			4. Adres  Nr obszaru AZP 34-52  Nr stanowiska na obszarze 33  Nr stanowiska w miejscowości 5
			5. Przynależność administracyjna  województwo kujawsko-pomorskie  powiat brodnicki  gmina Brzozie
			6. Formy ochrony
			7. Nr działki ewidencyjnej  17/5
8. Opracowanie karty adresowej (autor, data i podpis) mgr Joanna Wałkowiak mgr inż. Justyna Łodziarek 07.05.2017 r.			



<p><b>GEZ</b></p>	<p><b>KARTA ADRESOWA ZABYTKU NIERUCHOMEGO</b></p>		<p>3. Miejscowość</p>
<p>1. Nazwa</p> <p><b>STANOWISKO ARCHEOLOGICZNE</b></p>	<p>2. Czas powstania</p> <p>śląd osadnictwa - późne średniowiecze</p>	<p><b>ŚWIECIE</b> 87-313 Brzozie</p>	
<p>8. Fotografia z opisem wskazującym orientację albo mapa z zaznaczonym stanowiskiem archeologicznym</p> 			<p>4. Adres</p> <p>Nr obszaru AZP 34-52</p> <p>Nr stanowiska na obszarze 34</p> <p>Nr stanowiska w miejscowości 6</p>
			<p>5. Przynależność administracyjna</p> <p>województwo kujawsko-pomorskie</p> <p>powiat brodnicki</p> <p>gmina Brzozie</p>
			<p>6. Formy ochrony</p>
			<p>7. Nr działki ewidencyjnej</p> <p>16/15</p>
<p>8. Opracowanie karty adresowej (autor, data i podpis) mgr Joanna Wałkowiak mgr inż. Justyna Łodziarek 07.05.2017 r.</p>			



GEZ	<b>KARTA ADRESOWA ZABYTKU NIERUCHOMEGO</b>		3. Miejscowość
1. Nazwa <b>STANOWISKO ARCHEOLOGICZNE</b>		2. Czas powstania ślad osadnictwa - kultura halszacka-lateńska	<b>ŚWIECIE</b> 87-313 Brzozie
8. Fotografia z opisem wskazującym orientację albo mapa z zaznaczonym stanowiskiem archeologicznym			4. Adres  Nr obszaru AZP 34-52  Nr stanowiska na obszarze 35  Nr stanowiska w miejscowości 7
			5. Przynależność administracyjna  województwo kujawsko-pomorskie  powiat brodnicki  gmina Brzozie
			6. Formy ochrony
			7. Nr działki ewidencyjnej  19/9
8. Opracowanie karty adresowej (autor, data i podpis) mgr Joanna Wałkowiak mgr inż. Justyna Łodziarek 07.05.2017 r.			



GEZ	<b>KARTA ADRESOWA ZABYTKU NIERUCHOMEGO</b>		3. Miejscowość
1. Nazwa <b>STANOWISKO ARCHEOLOGICZNE</b>		2. Czas powstania ślad osadnictwa - kultura halszacka-lateńska	<b>ŚWIECIE</b> 87-313 Brzozie
8. Fotografia z opisem wskazującym orientację albo mapa z zaznaczonym stanowiskiem archeologicznym			4. Adres  Nr obszaru AZP 34-52  Nr stanowiska na obszarze 36  Nr stanowiska w miejscowości 8
			5. Przynależność administracyjna  województwo kujawsko-pomorskie  powiat brodnicki  gmina Brzozie
			6. Formy ochrony
			7. Nr działki ewidencyjnej  18
8. Opracowanie karty adresowej (autor, data i podpis) mgr Joanna Wałkowiak mgr inż. Justyna Łodziarek 07.05.2017 r.			



GEZ	<b>KARTA ADRESOWA ZABYTKU NIERUCHOMEGO</b>		3. Miejscowość
1. Nazwa <b>STANOWISKO ARCHEOLOGICZNE</b>		2. Czas powstania śląd osadnictwa - czasy nowożytny	<b>ŚWIECIE</b> 87-313 Brzozie
8. Fotografia z opisem wskazującym orientację albo mapa z zaznaczonym stanowiskiem archeologicznym			4. Adres  Nr obszaru AZP 34-52  Nr stanowiska na obszarze 48  Nr stanowiska w miejscowości 9
			5. Przynależność administracyjna  województwo kujawsko-pomorskie  powiat brodnicki  gmina Brzozie
			6. Formy ochrony
			7. Nr działki ewidencyjnej  22/2
8. Opracowanie karty adresowej (autor, data i podpis) mgr Joanna Wałkowiak mgr inż. Justyna Łodziarek 07.05.2017 r.			



GEZ	<b>KARTA ADRESOWA ZABYTKU NIERUCHOMEGO</b>		3. Miejscowość
1. Nazwa <b>STANOWISKO ARCHEOLOGICZNE</b>		2. Czas powstania śląd osadnictwa - wczesna epoka brązu	<b>ŚWIECIE</b> 87-313 Brzozie
8. Fotografia z opisem wskazującym orientację albo mapa z zaznaczonym stanowiskiem archeologicznym			4. Adres  Nr obszaru AZP 34-52  Nr stanowiska na obszarze 49  Nr stanowiska w miejscowości 10
			5. Przynależność administracyjna  województwo kujawsko-pomorskie  powiat brodnicki  gmina Brzozie
			6. Formy ochrony
			7. Nr działki ewidencyjnej  28
8. Opracowanie karty adresowej (autor, data i podpis) mgr Joanna Wałkowiak mgr inż. Justyna Łodziarek 07.05.2017 r.			



GEZ

# KARTA ADRESOWA ZABYTKU NIERUCHOMEGO

3. Miejscowość

1. Nazwa

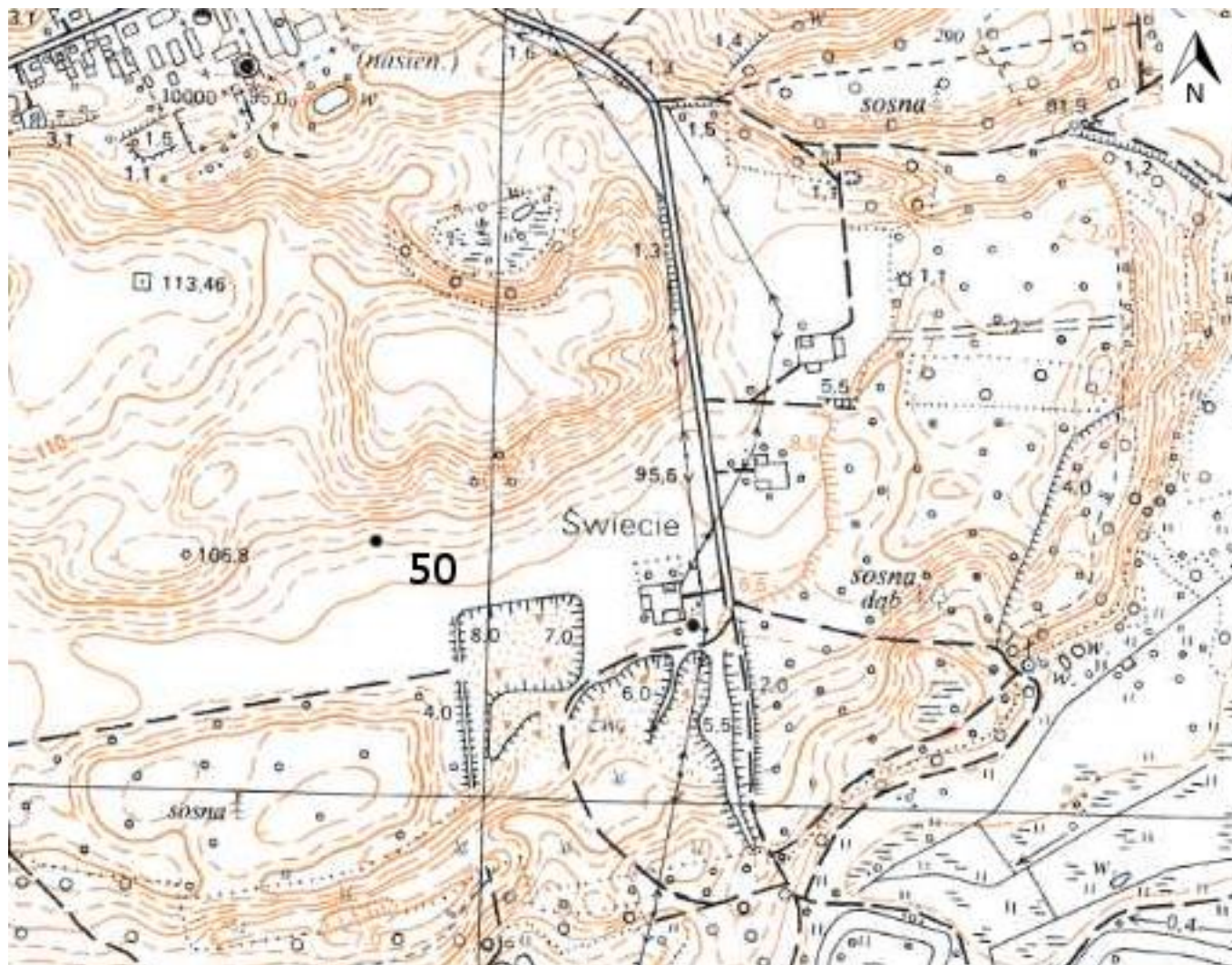
**STANOWISKO ARCHEOLOGICZNE**

2. Czas powstania

osada - czasy nowożytny

**ŚWIECIE**  
87-313 Brzozie

8. Fotografia z opisem wskazującym orientację albo mapa z zaznaczonym stanowiskiem archeologicznym



4. Adres

Nr obszaru AZP 34-52

Nr stanowiska na obszarze 50

Nr stanowiska w miejscowości 11

5. Przynależność administracyjna

województwo  
kujawsko-pomorskie

powiat  
brodnicki

gmina  
Brzozie

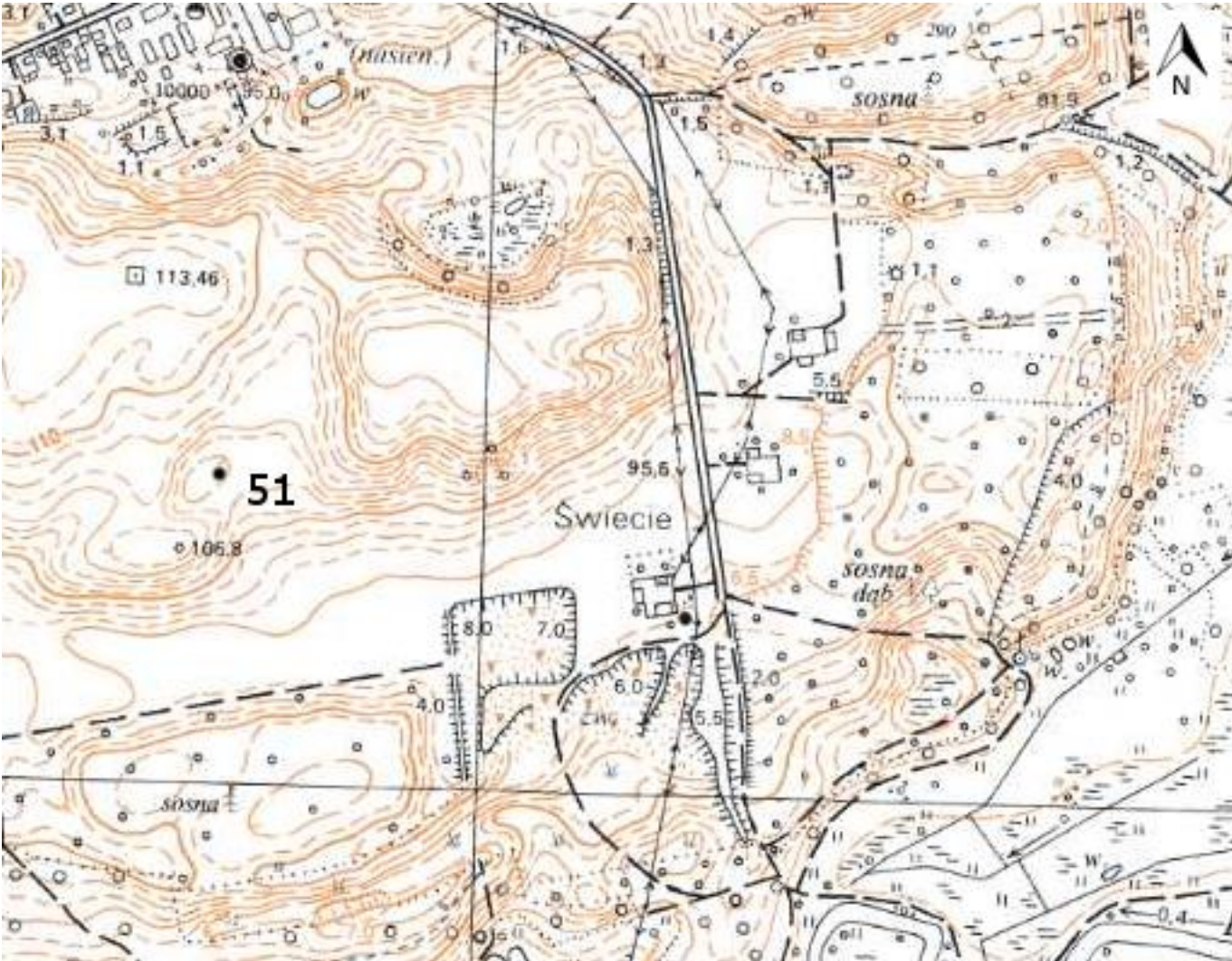
6. Formy ochrony

7. Nr działki ewidencyjnej

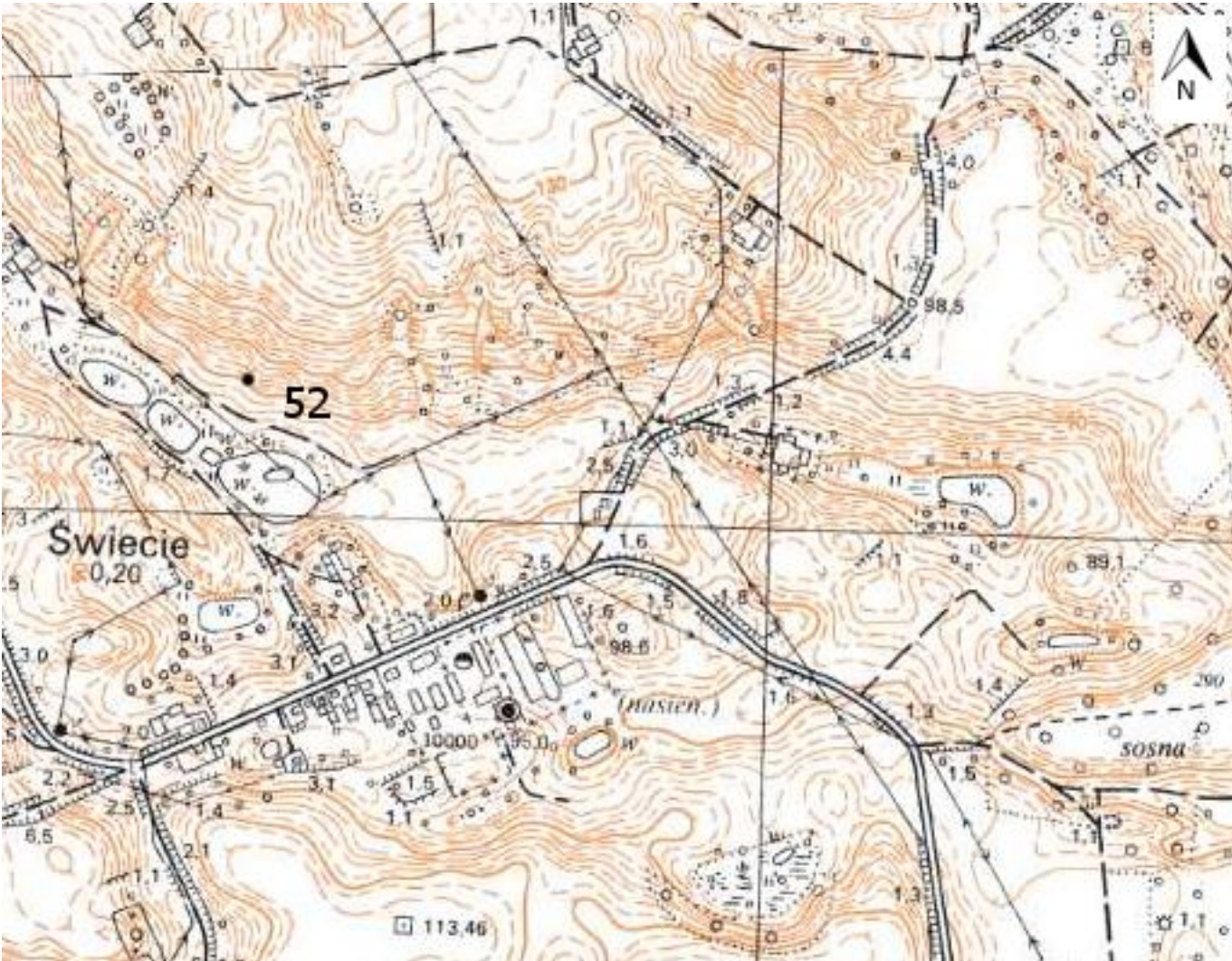
28

8. Opracowanie karty adresowej (autor, data i podpis)  
mgr Joanna Wałkowiak  
mgr inż. Justyna Łodziarek  
07.05.2017 r.



GEZ	<b>KARTA ADRESOWA ZABYTKU NIERUCHOMEGO</b>		3. Miejscowość
1. Nazwa <b>STANOWISKO ARCHEOLOGICZNE</b>		2. Czas powstania osada - czasy nowożytny	<b>ŚWIECIE</b> 87-313 Brzozie
8. Fotografia z opisem wskazującym orientację albo mapa z zaznaczonym stanowiskiem archeologicznym			4. Adres  Nr obszaru AZP 34-52  Nr stanowiska na obszarze 51  Nr stanowiska w miejscowości 12
			5. Przynależność administracyjna  województwo kujawsko-pomorskie  powiat brodnicki  gmina Brzozie
			6. Formy ochrony
			7. Nr działki ewidencyjnej  28
			8. Opracowanie karty adresowej (autor, data i podpis) mgr Joanna Wałkowiak mgr inż. Justyna Łodziarek 07.05.2017 r.

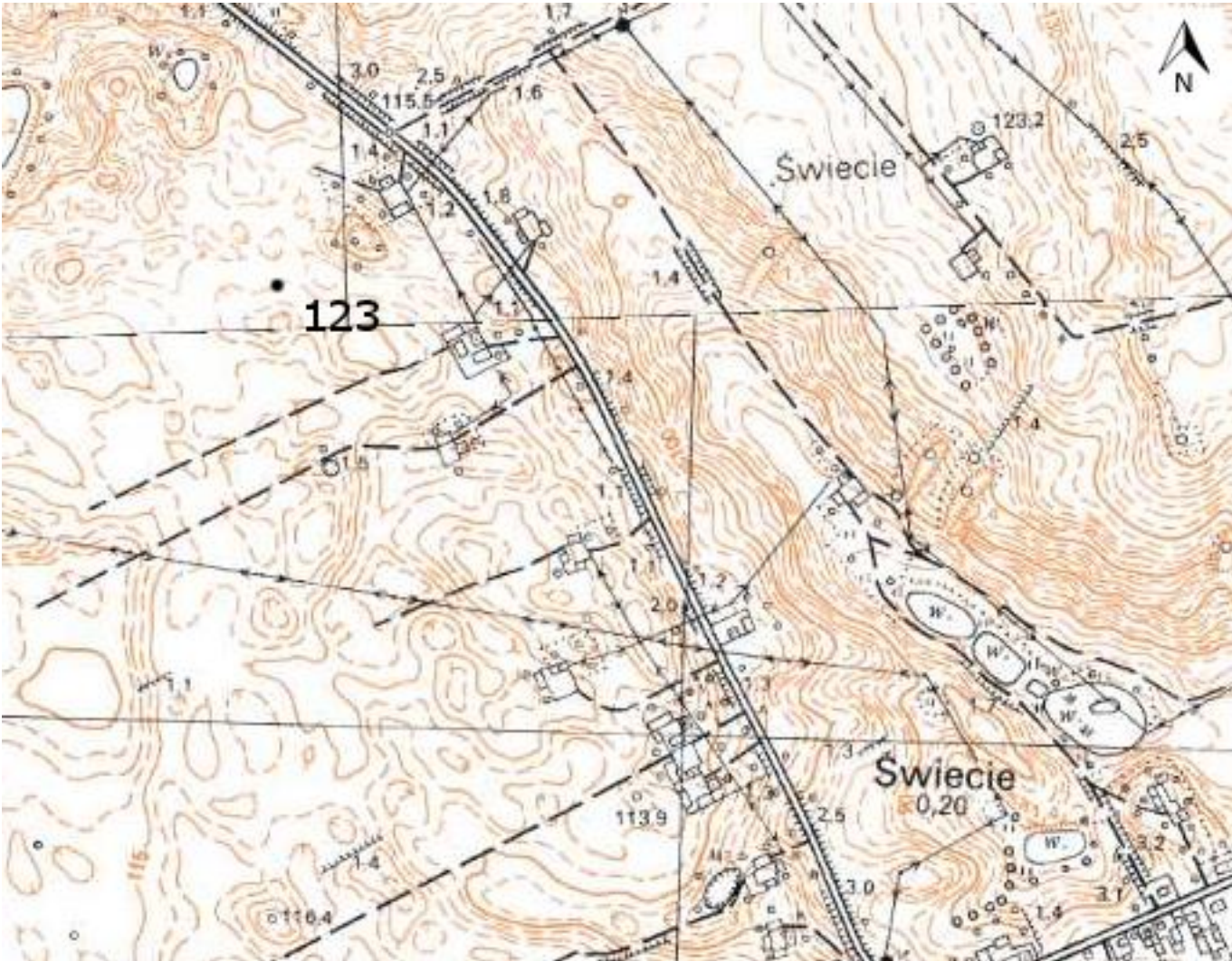


GEZ	<b>KARTA ADRESOWA ZABYTKU NIERUCHOMEGO</b>		3. Miejscowość
1. Nazwa <b>STANOWISKO ARCHEOLOGICZNE</b>		2. Czas powstania śląd osadnictwa - epoka brązu śląd osadnictwa - wczesna epoka brązu	<b>ŚWIECIE</b> 87-313 Brzozie
8. Fotografia z opisem wskazującym orientację albo mapa z zaznaczonym stanowiskiem archeologicznym			4. Adres  Nr obszaru AZP 34-52  Nr stanowiska na obszarze 52  Nr stanowiska w miejscowości 13
			5. Przynależność administracyjna  województwo kujawsko-pomorskie  powiat brodnicki  gmina Brzozie
			6. Formy ochrony
			7. Nr działki ewidencyjnej  125
			8. Opracowanie karty adresowej (autor, data i podpis) mgr Joanna Wałkowiak mgr inż. Justyna Łodziarek 07.05.2017 r.




GEZ	<b>KARTA ADRESOWA ZABYTKU NIERUCHOMEGO</b>		3. Miejscowość
1. Nazwa <b>STANOWISKO ARCHEOLOGICZNE</b>		2. Czas powstania śląd osadnictwa - późne średniowiecze	<b>ŚWIECIE</b> 87-313 Brzozie
8. Fotografia z opisem wskazującym orientację albo mapa z zaznaczonym stanowiskiem archeologicznym			4. Adres  Nr obszaru AZP 34-52  Nr stanowiska na obszarze 122  Nr stanowiska w miejscowości 14
			5. Przynależność administracyjna  województwo kujawsko-pomorskie  powiat brodnicki  gmina Brzozie
			6. Formy ochrony
			7. Nr działki ewidencyjnej  5
			8. Opracowanie karty adresowej (autor, data i podpis) mgr Joanna Wałkowiak mgr inż. Justyna Łodziarek 07.05.2017 r.



GEZ	<b>KARTA ADRESOWA ZABYTKU NIERUCHOMEGO</b>		3. Miejscowość
1. Nazwa <b>STANOWISKO ARCHEOLOGICZNE</b>		2. Czas powstania śląd osadnictwa - późne średniowiecze	<b>ŚWIECIE</b> 87-313 Brzozie
8. Fotografia z opisem wskazującym orientację albo mapa z zaznaczonym stanowiskiem archeologicznym			4. Adres  Nr obszaru AZP 34-52  Nr stanowiska na obszarze 123  Nr stanowiska w miejscowości 15
			5. Przynależność administracyjna  województwo kujawsko-pomorskie  powiat brodnicki  gmina Brzozie
			6. Formy ochrony
			7. Nr działki ewidencyjnej  2/1
8. Opracowanie karty adresowej (autor, data i podpis) mgr Joanna Wałkowiak mgr inż. Justyna Łodziarek 07.05.2017 r.			



<p><b>GEZ</b></p>	<p><b>KARTA ADRESOWA ZABYTKU NIERUCHOMEGO</b></p>		<p>3. Miejscowość</p>
<p>1. Nazwa</p> <p><b>STANOWISKO ARCHEOLOGICZNE</b></p>	<p>2. Czas powstania</p> <p>śląd osadnictwa - wczesna epoka brązu</p>	<p><b>ŚWIECIE</b> 87-313 Brzozie</p>	
<p>8. Fotografia z opisem wskazującym orientację albo mapa z zaznaczonym stanowiskiem archeologicznym</p> 			<p>4. Adres</p> <p>Nr obszaru AZP 34-52</p> <p>Nr stanowiska na obszarze 126</p> <p>Nr stanowiska w miejscowości 16</p>
			<p>5. Przynależność administracyjna</p> <p>województwo kujawsko-pomorskie</p> <p>powiat brodnicki</p> <p>gmina Brzozie</p>
			<p>6. Formy ochrony</p>
			<p>7. Nr działki ewidencyjnej</p> <p>2/1</p>
<p>8. Opracowanie karty adresowej (autor, data i podpis)</p> <p>mgr Joanna Wałkowiak mgr inż. Justyna Łodziarek 07.05.2017 r.</p> 			



GEZ	<b>KARTA ADRESOWA ZABYTKU NIERUCHOMEGO</b>		3. Miejscowość
1. Nazwa <b>STANOWISKO ARCHEOLOGICZNE</b>		2. Czas powstania śląd osadnictwa - późne średniowiecze	<b>ŚWIECIE</b> 87-313 Brzozie
8. Fotografia z opisem wskazującym orientację albo mapa z zaznaczonym stanowiskiem archeologicznym			4. Adres  Nr obszaru AZP 34-52  Nr stanowiska na obszarze 127  Nr stanowiska w miejscowości 17
			5. Przynależność administracyjna  województwo kujawsko-pomorskie  powiat brodnicki  gmina Brzozie
			6. Formy ochrony
			7. Nr działki ewidencyjnej  2/1
			8. Opracowanie karty adresowej (autor, data i podpis) mgr Joanna Wałkowiak mgr inż. Justyna Łodziarek 07.05.2017 r.



GEZ	<b>KARTA ADRESOWA ZABYTKU NIERUCHOMEGO</b>		3. Miejscowość
1. Nazwa <b>STANOWISKO ARCHEOLOGICZNE</b>		2. Czas powstania śląd osadnictwa - późne średniowiecze	<b>ŚWIECIE</b> 87-313 Brzozie
8. Fotografia z opisem wskazującym orientację albo mapa z zaznaczonym stanowiskiem archeologicznym			4. Adres  Nr obszaru AZP 34-52  Nr stanowiska na obszarze 128  Nr stanowiska w miejscowości 18
			5. Przynależność administracyjna  województwo kujawsko-pomorskie  powiat brodnicki  gmina Brzozie
			6. Formy ochrony
			7. Nr działki ewidencyjnej  4/1
			8. Opracowanie karty adresowej (autor, data i podpis) mgr Joanna Wałkowiak mgr inż. Justyna Łodziarek 07.05.2017 r.



GEZ	<b>KARTA ADRESOWA ZABYTKU NIERUCHOMEGO</b>		3. Miejscowość
1. Nazwa <b>STANOWISKO ARCHEOLOGICZNE</b>		2. Czas powstania śląd osadnictwa - czasy nowożytne	<b>ŚWIECIE</b> 87-313 Brzozie
8. Fotografia z opisem wskazującym orientację albo mapa z zaznaczonym stanowiskiem archeologicznym			4. Adres  Nr obszaru AZP 34-52  Nr stanowiska na obszarze 129  Nr stanowiska w miejscowości 19
			5. Przynależność administracyjna  województwo kujawsko-pomorskie  powiat brodnicki  gmina Brzozie
			6. Formy ochrony
			7. Nr działki ewidencyjnej  9
			8. Opracowanie karty adresowej (autor, data i podpis) mgr Joanna Wałkowiak mgr inż. Justyna Łodziarek 07.05.2017 r.



GEZ

# KARTA ADRESOWA ZABYTKU NIERUCHOMEGO

3. Miejscowość

1. Nazwa

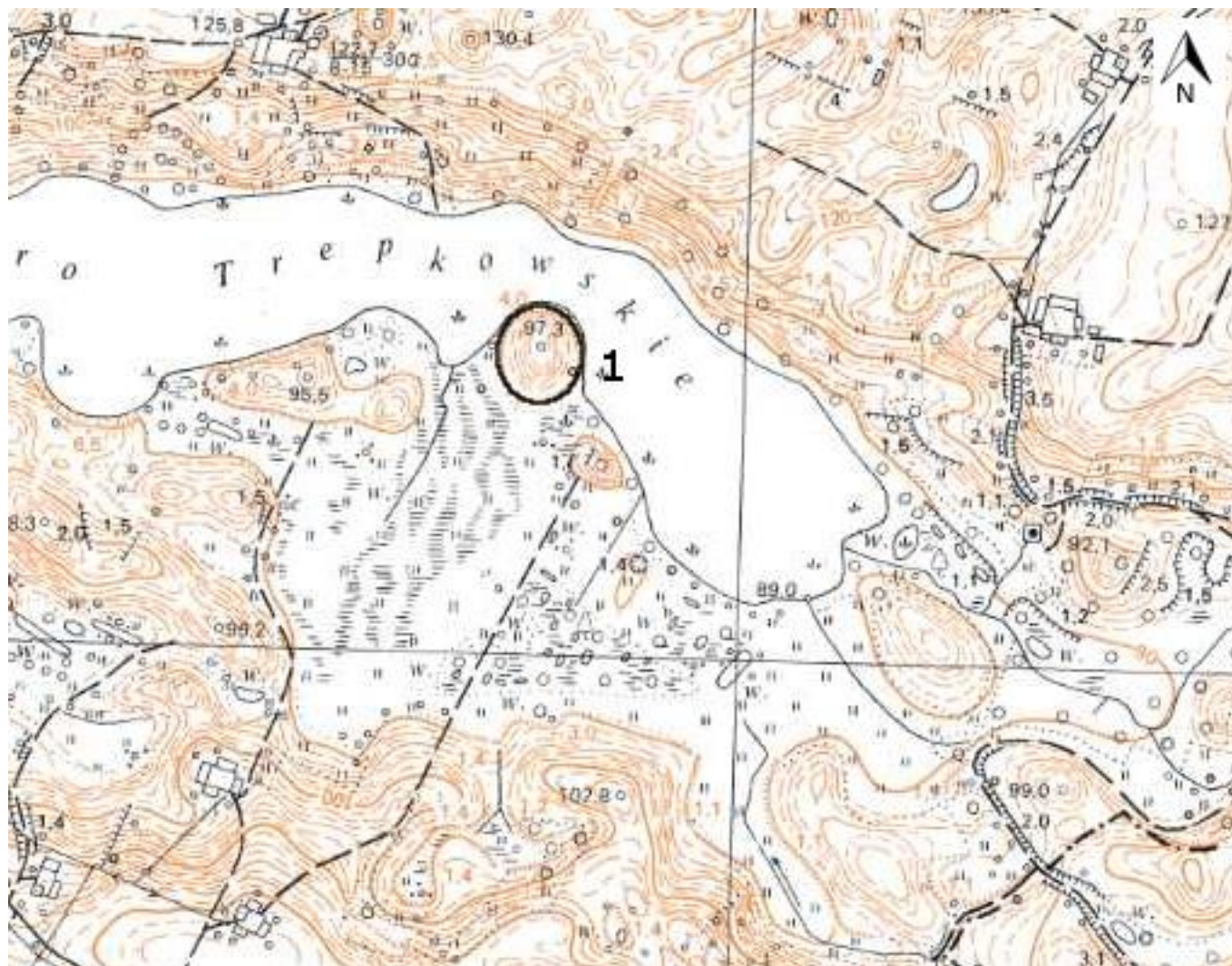
**STANOWISKO ARCHEOLOGICZNE**

2. Czas powstania

osada - wczesne średniowiecze

**TREPKI**  
87-313 Brzozie

8. Fotografia z opisem wskazującym orientację albo mapa z zaznaczonym stanowiskiem archeologicznym



4. Adres

Nr obszaru AZP 34-53

Nr stanowiska na obszarze 1

Nr stanowiska w miejscowości 1

5. Przynależność administracyjna

województwo  
kujawsko-pomorskie

powiat  
brodnicki

gmina  
Brzozie

6. Formy ochrony

7. Nr działki ewidencyjnej

24/4

8. Opracowanie karty adresowej (autor, data i podpis)  
mgr Joanna Wałkowiak  
mgr inż. Justyna Łodziarek  
07.05.2017 r.



<b>GEZ</b>	<b>KARTA ADRESOWA ZABYTKU NIERUCHOMEGO</b>		3. Miejscowość
1. Nazwa <b>STANOWISKO ARCHEOLOGICZNE</b>	2. Czas powstania śląd osadnictwa - wczesne średniowiecze	<b>TREPKI</b> 87-313 Brzozie	
8. Fotografia z opisem wskazującym orientację albo mapa z zaznaczonym stanowiskiem archeologicznym			4. Adres  Nr obszaru AZP 34-53  Nr stanowiska na obszarze 8  Nr stanowiska w miejscowości 2
			5. Przynależność administracyjna  województwo kujawsko-pomorskie  powiat brodnicki  gmina Brzozie
			6. Formy ochrony
			7. Nr działki ewidencyjnej  26/3
			8. Opracowanie karty adresowej (autor, data i podpis) mgr Joanna Wałkowiak mgr inż. Justyna Łodziarek 07.05.2017 r.



GEZ	<b>KARTA ADRESOWA ZABYTKU NIERUCHOMEGO</b>		3. Miejscowość
1. Nazwa <b>STANOWISKO ARCHEOLOGICZNE</b>		2. Czas powstania śląd osadnictwa - wczesne średniowiecze	<b>TREPKI</b> 87-313 Brzozie
8. Fotografia z opisem wskazującym orientację albo mapa z zaznaczonym stanowiskiem archeologicznym			4. Adres  Nr obszaru AZP 34-53  Nr stanowiska na obszarze 10  Nr stanowiska w miejscowości 3
			5. Przynależność administracyjna  województwo kujawsko-pomorskie  powiat brodnicki  gmina Brzozie
			6. Formy ochrony
			7. Nr działki ewidencyjnej  26/4
			8. Opracowanie karty adresowej (autor, data i podpis) mgr Joanna Wałkowiak mgr inż. Justyna Łodziarek 07.05.2017 r.



<b>GEZ</b>	<b>KARTA ADRESOWA ZABYTKU NIERUCHOMEGO</b>		3. Miejscowość
1. Nazwa <b>STANOWISKO ARCHEOLOGICZNE</b>	2. Czas powstania osada - wczesne średniowiecze	<b>TREPKI</b> 87-313 Brzozie	
8. Fotografia z opisem wskazującym orientację albo mapa z zaznaczonym stanowiskiem archeologicznym			4. Adres  Nr obszaru AZP 34-53  Nr stanowiska na obszarze 11  Nr stanowiska w miejscowości 4
			5. Przynależność administracyjna  województwo kujawsko-pomorskie  powiat brodnicki  gmina Brzozie
			6. Formy ochrony
			7. Nr działki ewidencyjnej  24/4
			8. Opracowanie karty adresowej (autor, data i podpis) mgr Joanna Wałkowiak mgr inż. Justyna Łodziarek 07.05.2017 r.



GEZ	<b>KARTA ADRESOWA ZABYTKU NIERUCHOMEGO</b>		3. Miejscowość
1. Nazwa <b>STANOWISKO ARCHEOLOGICZNE</b>	2. Czas powstania śląd osadnictwa - epoka kamienia	<b>TREPKI</b> 87-313 Brzozie	
8. Fotografia z opisem wskazującym orientację albo mapa z zaznaczonym stanowiskiem archeologicznym			4. Adres  Nr obszaru AZP 34-53  Nr stanowiska na obszarze 12  Nr stanowiska w miejscowości 5
			5. Przynależność administracyjna  województwo kujawsko-pomorskie  powiat brodnicki  gmina Brzozie
			6. Formy ochrony
			7. Nr działki ewidencyjnej  24/6
			8. Opracowanie karty adresowej (autor, data i podpis) mgr Joanna Wałkowiak mgr inż. Justyna Łodziarek 07.05.2017 r.



<b>GEZ</b>	<b>KARTA ADRESOWA ZABYTKU NIERUCHOMEGO</b>		3. Miejscowość
1. Nazwa <b>STANOWISKO ARCHEOLOGICZNE</b>		2. Czas powstania osada - wczesne średniowiecze	<b>TREPKI</b> 87-313 Brzozie
8. Fotografia z opisem wskazującym orientację albo mapa z zaznaczonym stanowiskiem archeologicznym			4. Adres  Nr obszaru AZP 34-53  Nr stanowiska na obszarze 13  Nr stanowiska w miejscowości 6
			5. Przynależność administracyjna  województwo kujawsko-pomorskie  powiat brodnicki  gmina Brzozie
			6. Formy ochrony
			7. Nr działki ewidencyjnej  17/3
			8. Opracowanie karty adresowej (autor, data i podpis) mgr Joanna Wałkowiak mgr inż. Justyna Łodziarek 07.05.2017 r.



<b>GEZ</b>	<b>KARTA ADRESOWA ZABYTKU NIERUCHOMEGO</b>		3. Miejscowość
1. Nazwa <b>STANOWISKO ARCHEOLOGICZNE</b>	2. Czas powstania osada - czasy nowożytne	<b>TREPKI</b> 87-313 Brzozie	
8. Fotografia z opisem wskazującym orientację albo mapa z zaznaczonym stanowiskiem archeologicznym			4. Adres  Nr obszaru AZP 34-53  Nr stanowiska na obszarze 14  Nr stanowiska w miejscowości 7
			5. Przynależność administracyjna  województwo kujawsko-pomorskie  powiat brodnicki  gmina Brzozie
			6. Formy ochrony
			7. Nr działki ewidencyjnej  5/1
8. Opracowanie karty adresowej (autor, data i podpis) mgr Joanna Wałkowiak mgr inż. Justyna Łodziarek 07.05.2017 r.			



GEZ

# KARTA ADRESOWA ZABYTKU NIERUCHOMEGO

3. Miejscowość

1. Nazwa

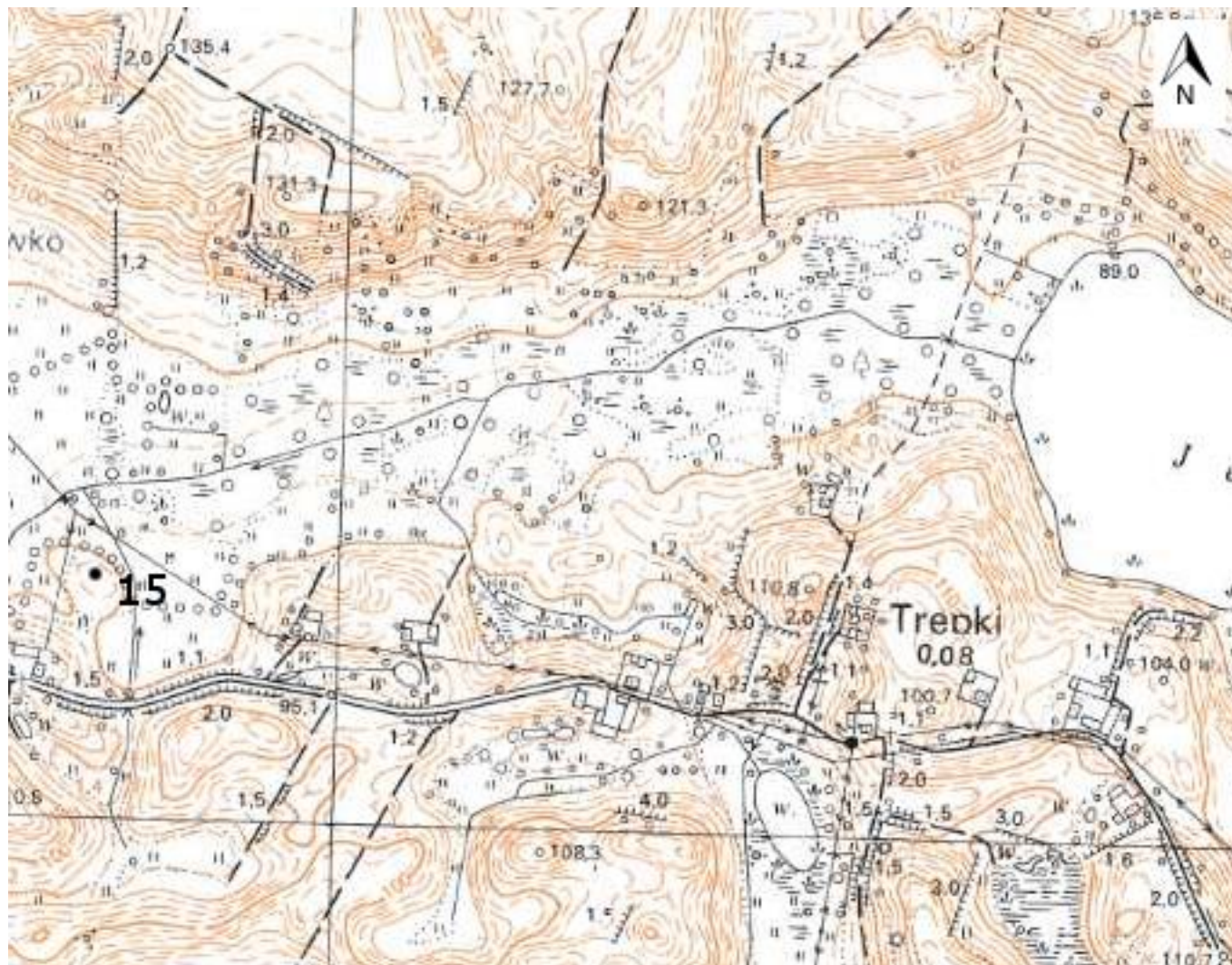
**STANOWISKO ARCHEOLOGICZNE**

2. Czas powstania

śląd osadnictwa - wczesne średniowiecze

**TREPKI**  
87-313 Brzozie

8. Fotografia z opisem wskazującym orientację albo mapa z zaznaczonym stanowiskiem archeologicznym



4. Adres

Nr obszaru AZP 34-53

Nr stanowiska na obszarze 15

Nr stanowiska w miejscowości 8

5. Przynależność administracyjna

województwo  
kujawsko-pomorskie

powiat  
brodnicki

gmina  
Brzozie

6. Formy ochrony

7. Nr działki ewidencyjnej

1/6

8. Opracowanie karty adresowej (autor, data i podpis)  
mgr Joanna Wałkowiak  
mgr inż. Justyna Łodziarek  
07.05.2017 r.



<b>GEZ</b>	<b>KARTA ADRESOWA ZABYTKU NIERUCHOMEGO</b>		3. Miejscowość
1. Nazwa <b>STANOWISKO ARCHEOLOGICZNE</b>	2. Czas powstania osada - kultura pucharów lejkowatych osada - schyłkowy neolit-epoka brązu osada - wczesne średniowiecze		<b>TREPKI</b> 87-313 Brzozie
8. Fotografia z opisem wskazującym orientację albo mapa z zaznaczonym stanowiskiem archeologicznym			4. Adres  Nr obszaru AZP 34-53  Nr stanowiska na obszarze 17  Nr stanowiska w miejscowości 9
			5. Przynależność administracyjna  województwo kujawsko-pomorskie  powiat brodnicki  gmina Brzozie
			6. Formy ochrony
			7. Nr działki ewidencyjnej  61/1
			8. Opracowanie karty adresowej (autor, data i podpis) mgr Joanna Wałkowiak mgr inż. Justyna Łodziarek 07.05.2017 r.



<b>GEZ</b>	<b>KARTA ADRESOWA ZABYTKU NIERUCHOMEGO</b>		3. Miejscowość
1. Nazwa <b>STANOWISKO ARCHEOLOGICZNE</b>	2. Czas powstania ślad osadnictwa - epoka kamienia osada - wczesne średniowiecze		<b>TREPKI</b> 87-313 Brzozie
8. Fotografia z opisem wskazującym orientację albo mapa z zaznaczonym stanowiskiem archeologicznym			4. Adres  Nr obszaru AZP 34-53  Nr stanowiska na obszarze 18  Nr stanowiska w miejscowości 10
			5. Przynależność administracyjna  województwo kujawsko-pomorskie  powiat brodnicki  gmina Brzozie
			6. Formy ochrony
			7. Nr działki ewidencyjnej  61/1
8. Opracowanie karty adresowej (autor, data i podpis) mgr Joanna Wałkowiak mgr inż. Justyna Łodziarek 07.05.2017 r.			



GEZ

# KARTA ADRESOWA ZABYTKU NIERUCHOMEGO

3. Miejscowość

1. Nazwa

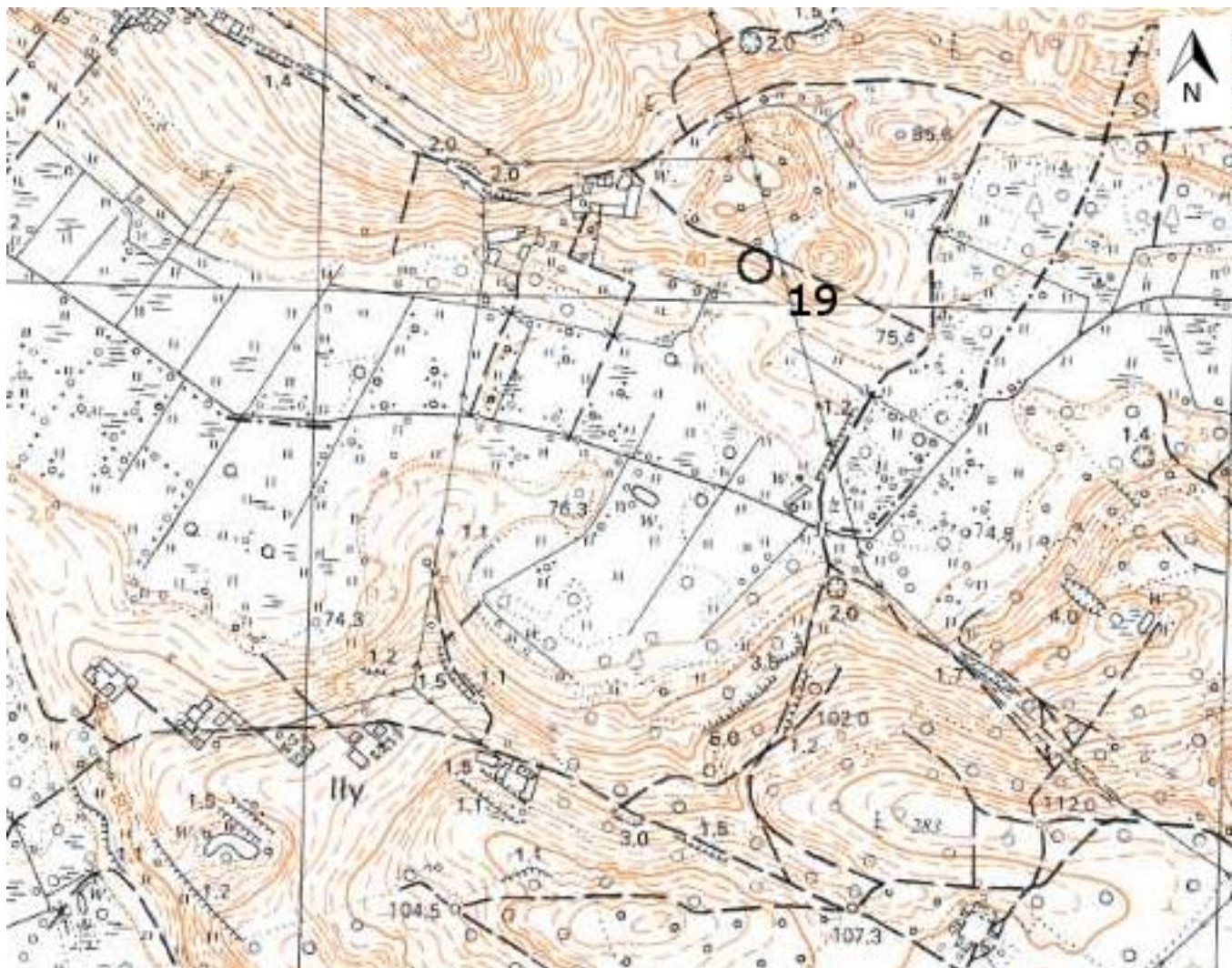
**STANOWISKO ARCHEOLOGICZNE**

2. Czas powstania

śląd osadnictwa - wczesne średniowiecze

**TREPKI**  
87-313 Brzozie

8. Fotografia z opisem wskazującym orientację albo mapa z zaznaczonym stanowiskiem archeologicznym



4. Adres

Nr obszaru AZP 34-53

Nr stanowiska na obszarze 19

Nr stanowiska w miejscowości 11

5. Przynależność administracyjna

województwo  
kujawsko-pomorskie

powiat  
brodnicki

gmina  
Brzozie

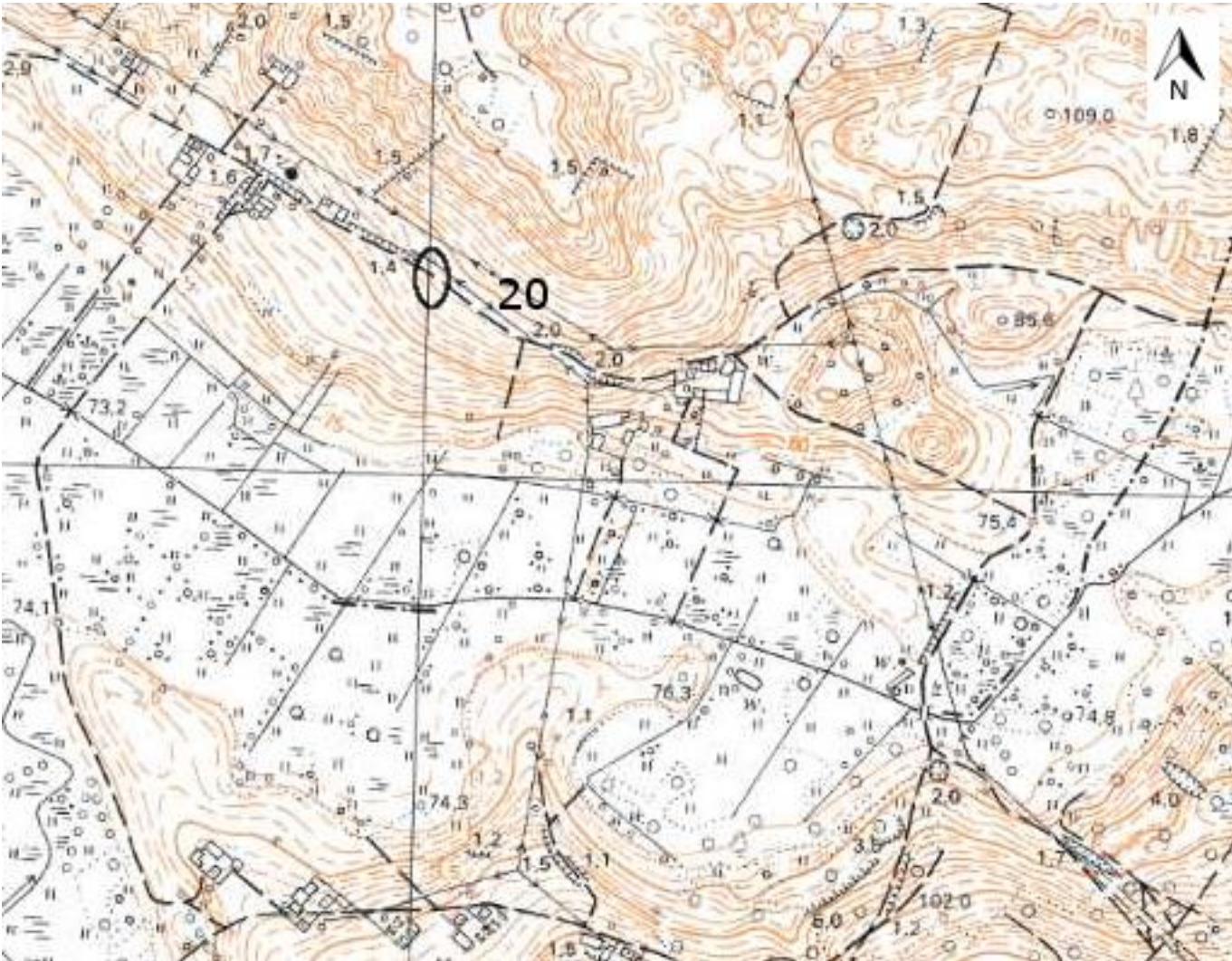
6. Formy ochrony

7. Nr działki ewidencyjnej

61/1

8. Opracowanie karty adresowej (autor, data i podpis)  
mgr Joanna Wałkowiak  
mgr inż. Justyna Łodziarek  
07.05.2017 r.



<b>GEZ</b>	<b>KARTA ADRESOWA ZABYTKU NIERUCHOMEGO</b>		3. Miejscowość
1. Nazwa <b>STANOWISKO ARCHEOLOGICZNE</b>		2. Czas powstania osada - kultura halszacka-lateńska śląd osadnictwa - wczesne średniowiecze	<b>TREPKI</b> 87-313 Brzozie
8. Fotografia z opisem wskazującym orientację albo mapa z zaznaczonym stanowiskiem archeologicznym			4. Adres  Nr obszaru AZP 34-53  Nr stanowiska na obszarze 20  Nr stanowiska w miejscowości 12
			5. Przynależność administracyjna  województwo kujawsko-pomorskie  powiat brodnicki  gmina Brzozie
			6. Formy ochrony
			7. Nr działki ewidencyjnej  60, 73
			8. Opracowanie karty adresowej (autor, data i podpis) mgr Joanna Wałkowiak mgr inż. Justyna Łodziarek 07.05.2017 r.



<b>GEZ</b>	<b>KARTA ADRESOWA ZABYTKU NIERUCHOMEGO</b>		3. Miejscowość
1. Nazwa <b>STANOWISKO ARCHEOLOGICZNE</b>		2. Czas powstania osada - wczesne średniowiecze	<b>TREPKI</b> 87-313 Brzozie
8. Fotografia z opisem wskazującym orientację albo mapa z zaznaczonym stanowiskiem archeologicznym			4. Adres  Nr obszaru AZP 34-53  Nr stanowiska na obszarze 21  Nr stanowiska w miejscowości 13
			5. Przynależność administracyjna  województwo kujawsko-pomorskie  powiat brodnicki  gmina Brzozie
			6. Formy ochrony
			7. Nr działki ewidencyjnej  72/4, 73
			8. Opracowanie karty adresowej (autor, data i podpis) mgr Joanna Wałkowiak mgr inż. Justyna Łodziarek 07.05.2017 r.



GEZ

# KARTA ADRESOWA ZABYTKU NIERUCHOMEGO

3. Miejscowość

1. Nazwa

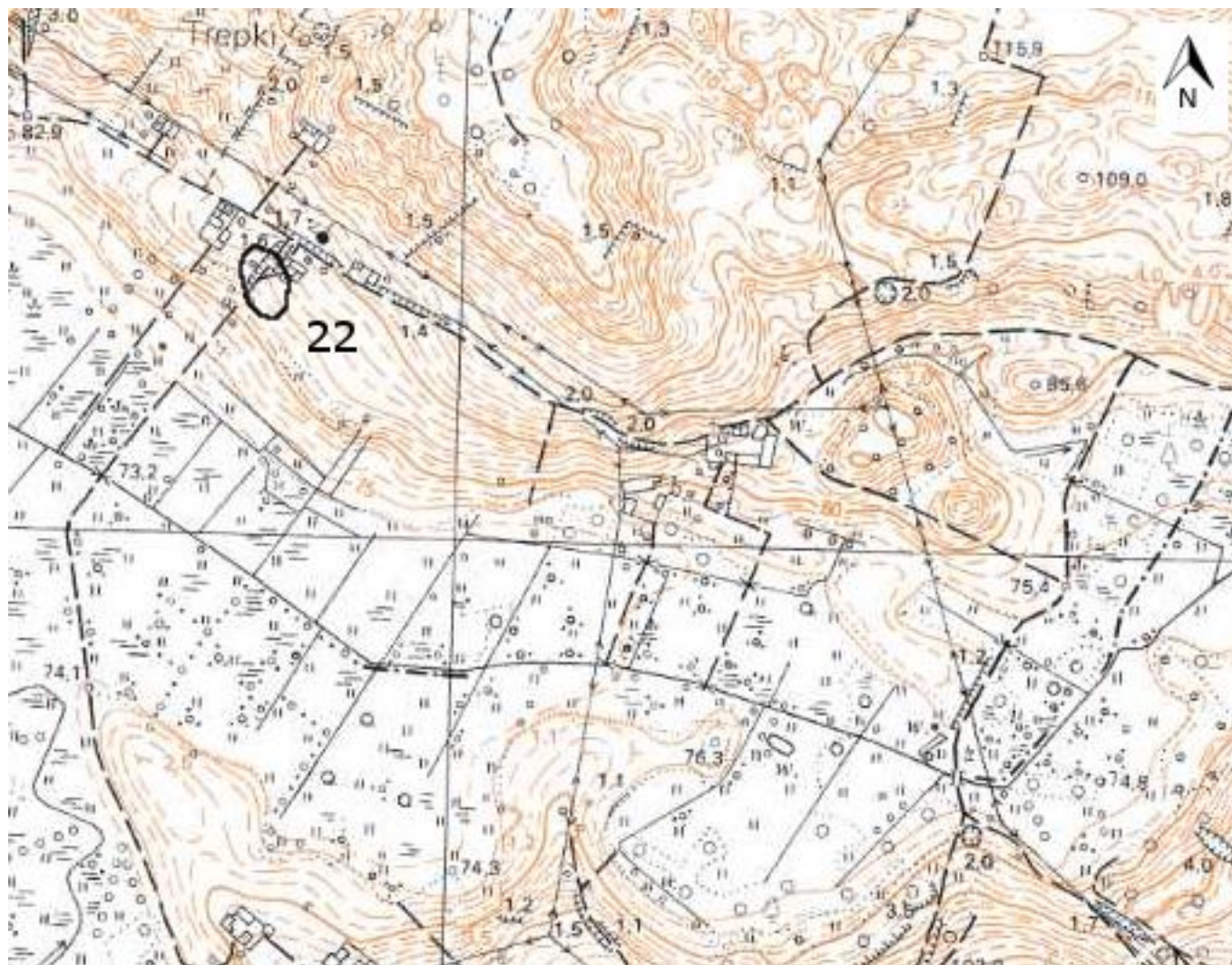
**STANOWISKO ARCHEOLOGICZNE**

2. Czas powstania

śląd osadnictwa - kultura halsztacka-lateńska  
osada - wczesne średniowiecze

**TREPKI**  
87-313 Brzozie

8. Fotografia z opisem wskazującym orientację albo mapa z zaznaczonym stanowiskiem archeologicznym



4. Adres

Nr obszaru AZP 34-53

Nr stanowiska na obszarze 22

Nr stanowiska w miejscowości 14

5. Przynależność administracyjna

województwo  
kujawsko-pomorskie

powiat  
brodnicki

gmina  
Brzozie

6. Formy ochrony

7. Nr działki ewidencyjnej

72/2, 72/3, 70/1

8. Opracowanie karty adresowej (autor, data i podpis)  
mgr Joanna Wałkowiak  
mgr inż. Justyna Łodziarek  
07.05.2017 r.



GEZ

# KARTA ADRESOWA ZABYTKU NIERUCHOMEGO

3. Miejscowość

1. Nazwa

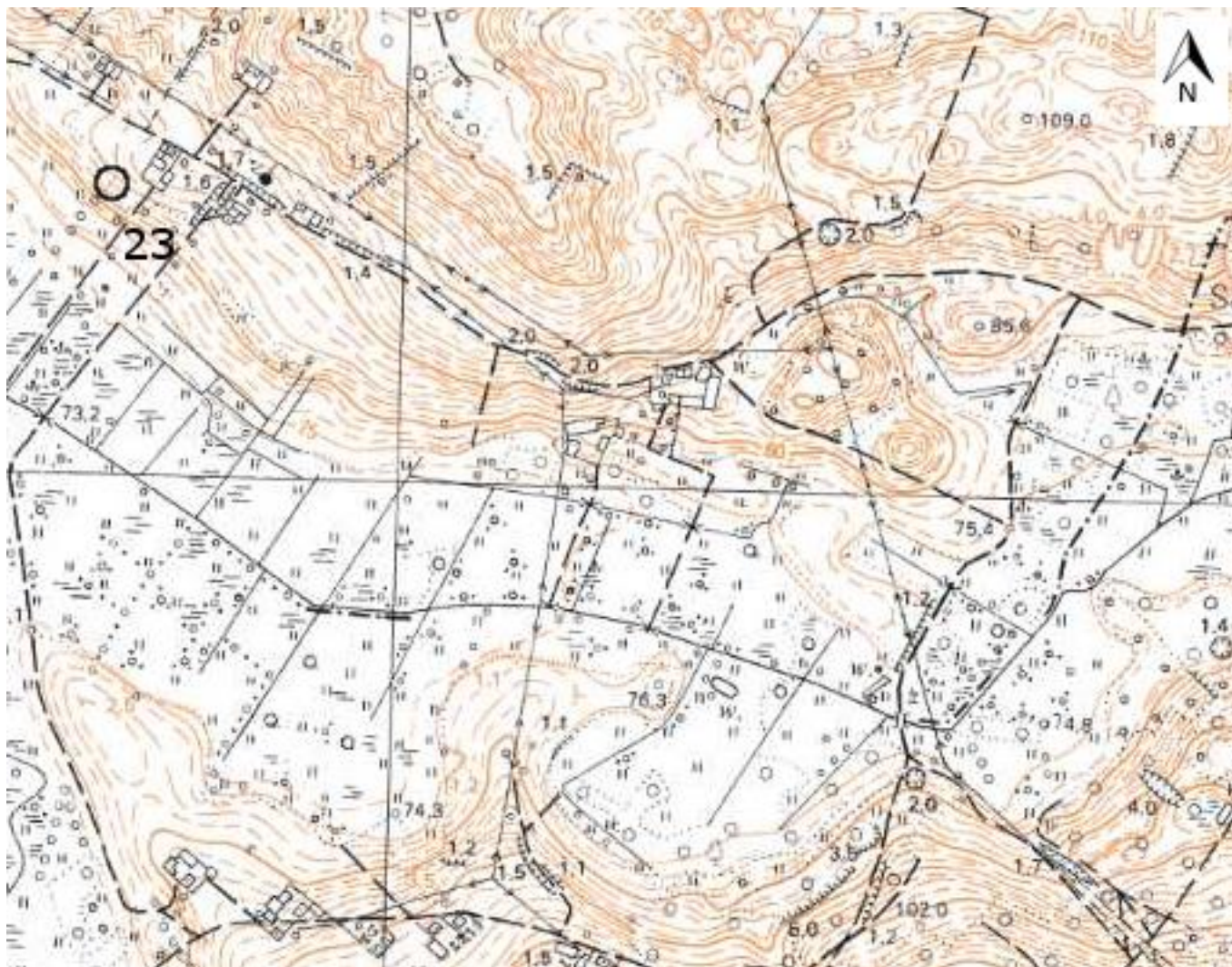
**STANOWISKO ARCHEOLOGICZNE**

2. Czas powstania

osada - wczesne średniowiecze

**TREPKI**  
87-313 Brzozie

8. Fotografia z opisem wskazującym orientację albo mapa z zaznaczonym stanowiskiem archeologicznym



4. Adres

Nr obszaru AZP 34-53

Nr stanowiska na obszarze 23

Nr stanowiska w miejscowości 15

5. Przynależność administracyjna

województwo  
kujawsko-pomorskie

powiat  
brodnicki

gmina  
Brzozie

6. Formy ochrony

7. Nr działki ewidencyjnej

70/1

8. Opracowanie karty adresowej (autor, data i podpis)  
mgr Joanna Wałkowiak  
mgr inż. Justyna Łodziarek  
07.05.2017 r.



GEZ

# KARTA ADRESOWA ZABYTKU NIERUCHOMEGO

3. Miejscowość

1. Nazwa

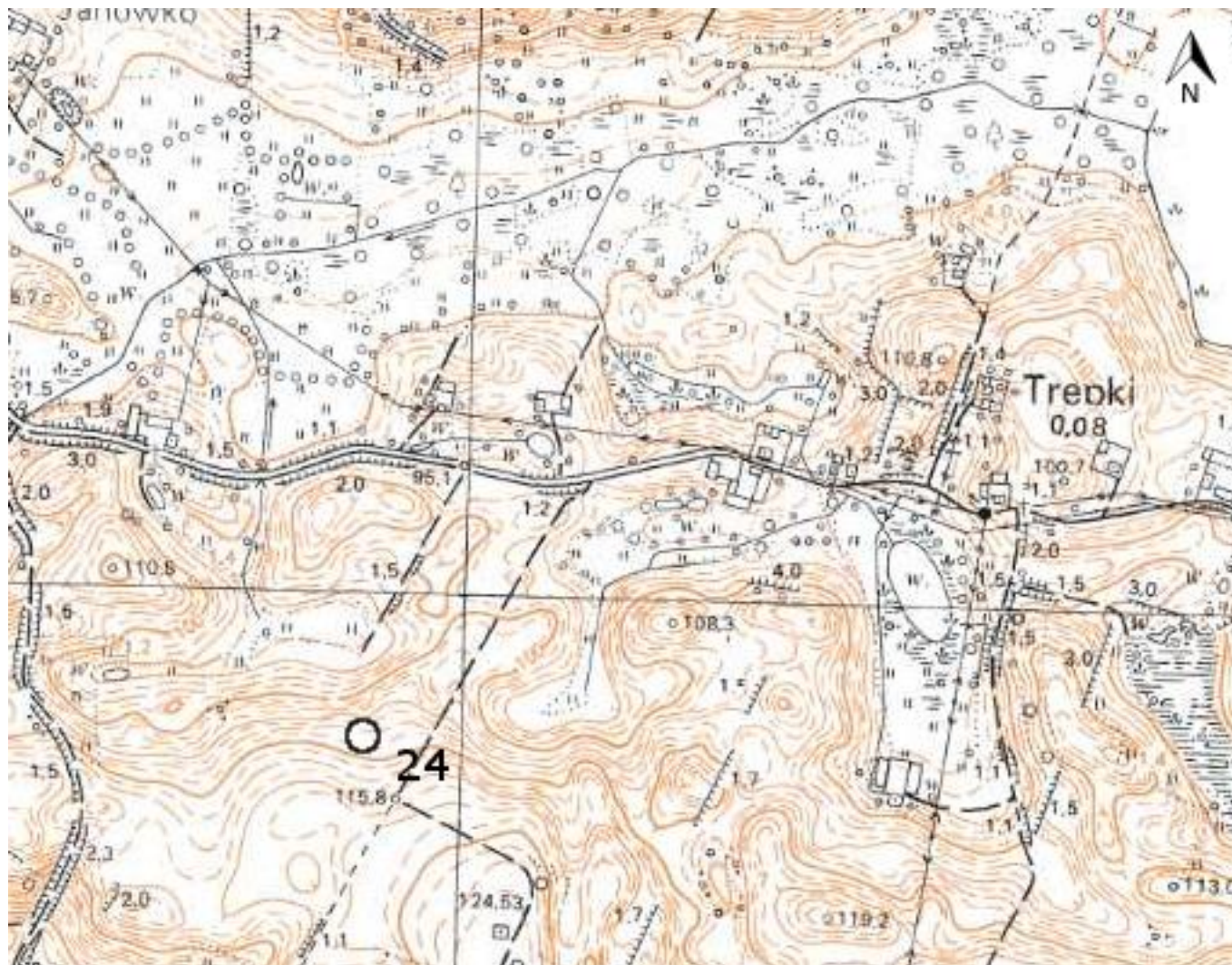
**STANOWISKO ARCHEOLOGICZNE**

2. Czas powstania

śląd osadnictwa - pradzieje

**TREPKI**  
87-313 Brzozie

8. Fotografia z opisem wskazującym orientację albo mapa z zaznaczonym stanowiskiem archeologicznym



4. Adres

Nr obszaru AZP 34-53

Nr stanowiska na obszarze 24

Nr stanowiska w miejscowości 16

5. Przynależność administracyjna

województwo  
kujawsko-pomorskie

powiat  
brodnicki

gmina  
Brzozie

6. Formy ochrony

7. Nr działki ewidencyjnej

39/5

8. Opracowanie karty adresowej (autor, data i podpis)  
mgr Joanna Wałkowiak  
mgr inż. Justyna Łodziarek  
07.05.2017 r.



<b>GEZ</b>	<b>KARTA ADRESOWA ZABYTKU NIERUCHOMEGO</b>		3. Miejscowość
1. Nazwa <b>STANOWISKO ARCHEOLOGICZNE</b>		2. Czas powstania ślad osadnictwa - epoka kamienia ślad osadnictwa - kultura halsztacka-lateńska	<b>TREPKI</b> 87-313 Brzozie
8. Fotografia z opisem wskazującym orientację albo mapa z zaznaczonym stanowiskiem archeologicznym			4. Adres  Nr obszaru AZP 34-53  Nr stanowiska na obszarze 37  Nr stanowiska w miejscowości 17
			5. Przynależność administracyjna  województwo kujawsko-pomorskie  powiat brodnicki  gmina Brzozie
			6. Formy ochrony
			7. Nr działki ewidencyjnej  86
			8. Opracowanie karty adresowej (autor, data i podpis) mgr Joanna Wałkowiak mgr inż. Justyna Łodziarek 07.05.2017 r.



GEZ

# KARTA ADRESOWA ZABYTKU NIERUCHOMEGO

3. Miejscowość

1. Nazwa

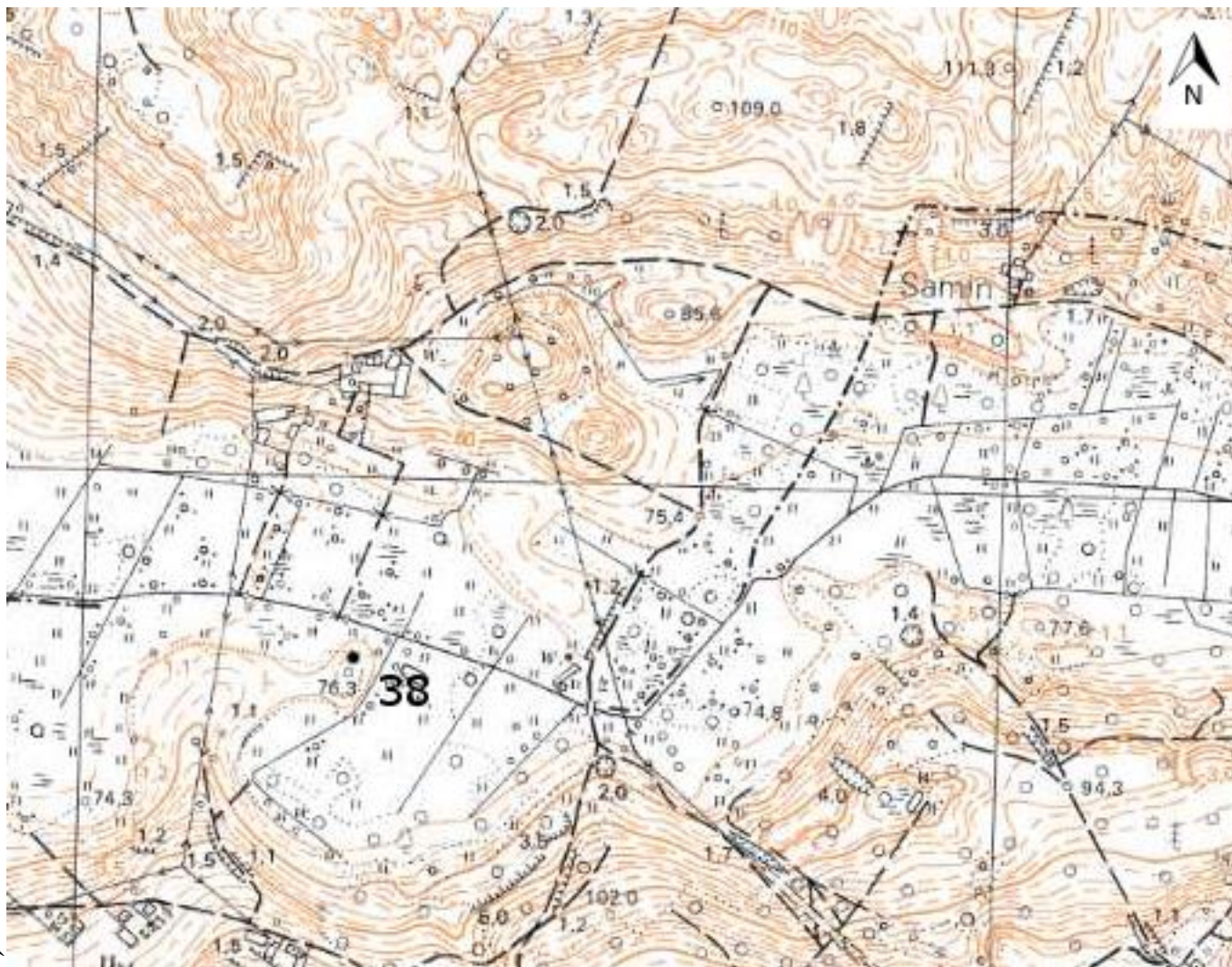
**STANOWISKO ARCHEOLOGICZNE**

2. Czas powstania

śląd osadnictwa - pradzieje

**TREPKI**  
87-313 Brzozie

8. Fotografia z opisem wskazującym orientację albo mapa z zaznaczonym stanowiskiem archeologicznym



4. Adres

Nr obszaru AZP 34-53

Nr stanowiska na obszarze 38

Nr stanowiska w miejscowości 18

5. Przynależność administracyjna

województwo  
kujawsko-pomorskie

powiat  
brodnicki

gmina  
Brzozie

6. Formy ochrony

7. Nr działki ewidencyjnej

85, 86

8. Opracowanie karty adresowej (autor, data i podpis)  
mgr Joanna Wałkowiak  
mgr inż. Justyna Łodziarek  
07.05.2017 r.



GEZ

# KARTA ADRESOWA ZABYTKU NIERUCHOMEGO

3. Miejscowość

1. Nazwa

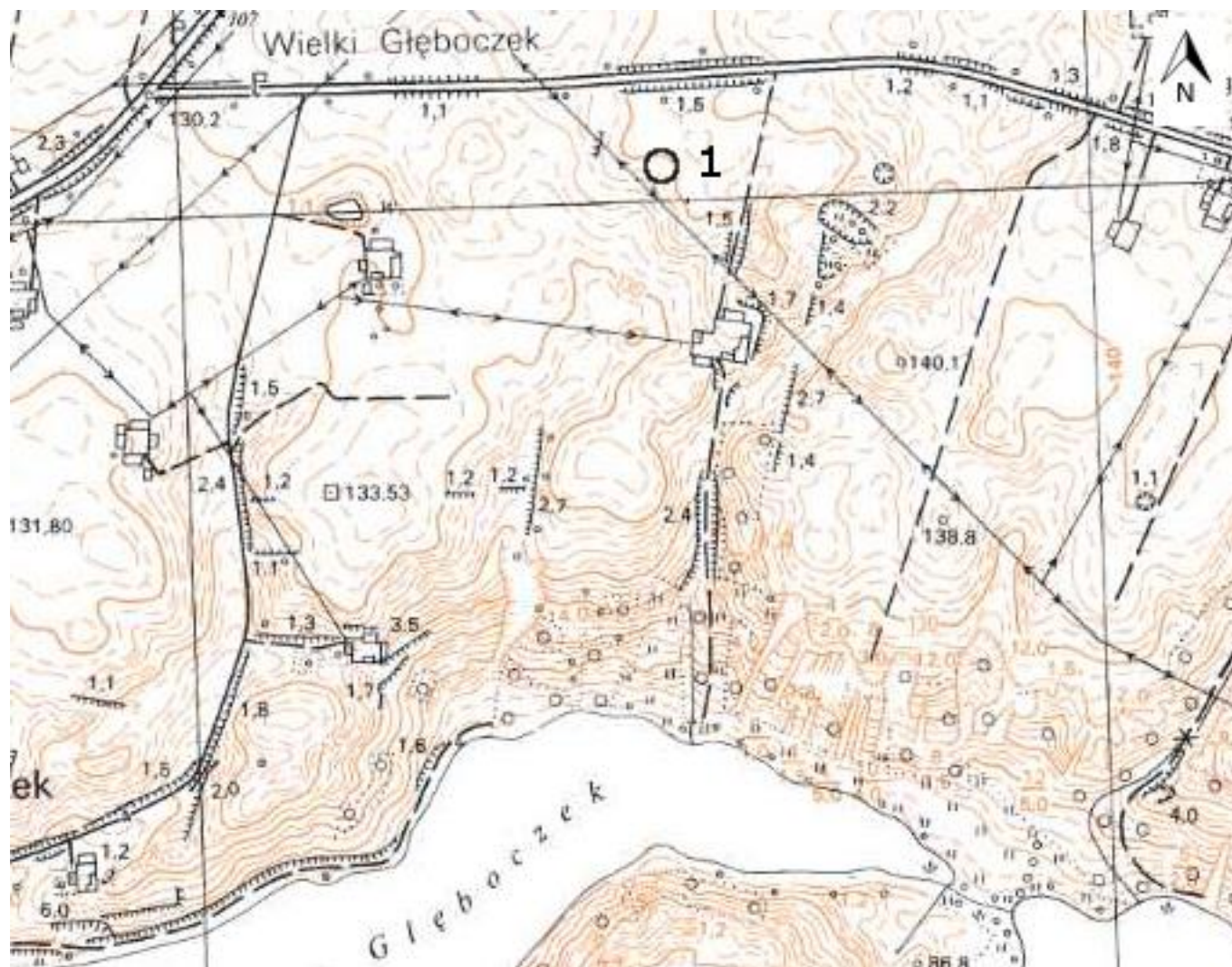
**STANOWISKO ARCHEOLOGICZNE**

2. Czas powstania

osada - późne średniowiecze

**WIELKI GŁĘBOCZEK**  
87-313 Brzozie

8. Fotografia z opisem wskazującym orientację albo mapa z zaznaczonym stanowiskiem archeologicznym



4. Adres

Nr obszaru AZP 33-52

Nr stanowiska na obszarze 1

Nr stanowiska w miejscowości 11

5. Przynależność administracyjna

województwo  
kujawsko-pomorskie

powiat  
brodnicki

gmina  
Brzozie

6. Formy ochrony

7. Nr działki ewidencyjnej

273

8. Opracowanie karty adresowej (autor, data i podpis)  
mgr Joanna Wałkowiak  
mgr inż. Justyna Łodziarek  
07.05.2017 r.



GEZ

# KARTA ADRESOWA ZABYTKU NIERUCHOMEGO

3. Miejscowość

1. Nazwa

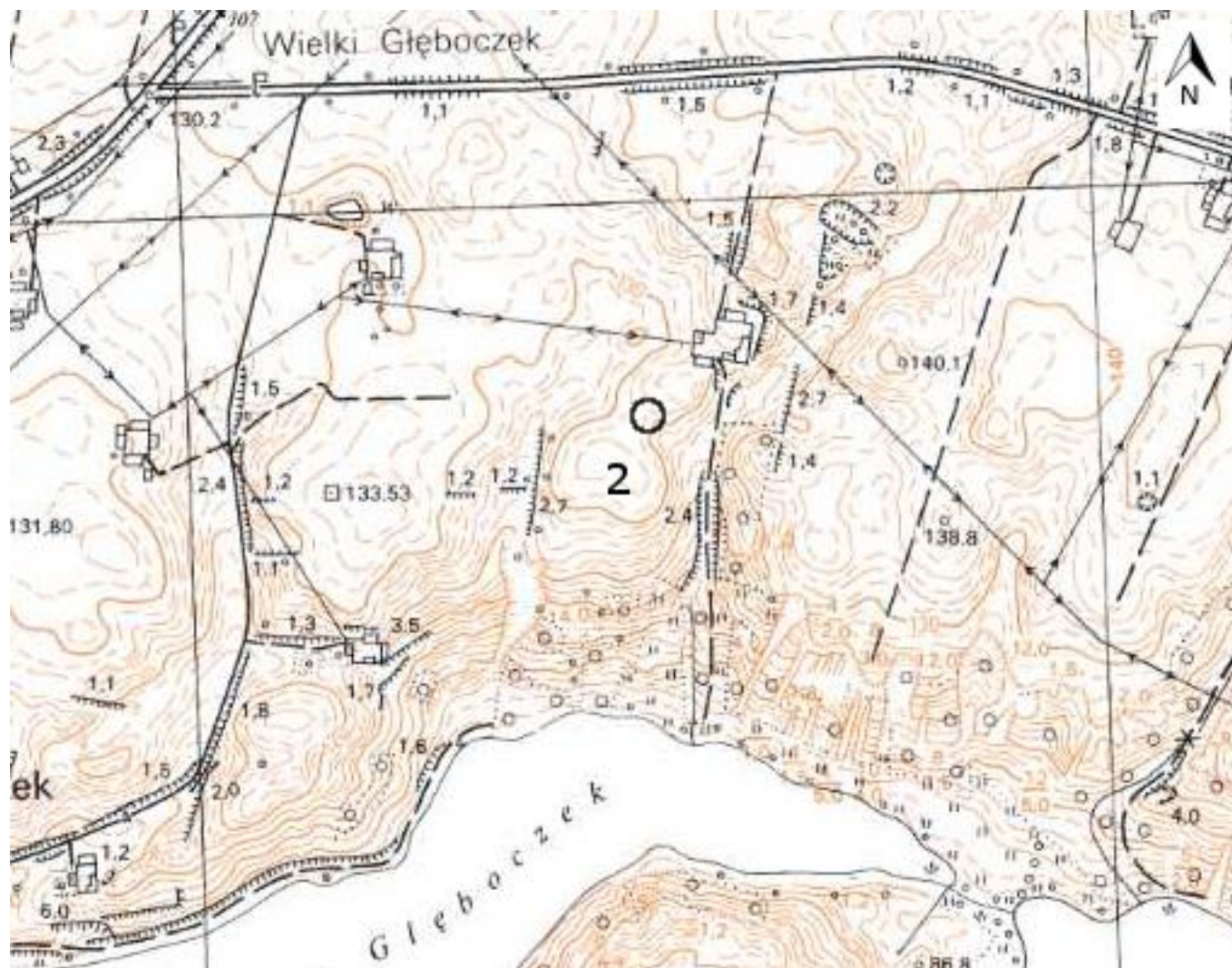
**STANOWISKO ARCHEOLOGICZNE**

2. Czas powstania

osada - późne średniowiecze

**WIELKI GŁĘBOCZEK**  
87-313 Brzozie

8. Fotografia z opisem wskazującym orientację albo mapa z zaznaczonym stanowiskiem archeologicznym



4. Adres

Nr obszaru AZP 33-52

Nr stanowiska na obszarze 2

Nr stanowiska w miejscowości 12

5. Przynależność administracyjna

województwo  
kujawsko-pomorskie

powiat  
brodnicki

gmina  
Brzozie

6. Formy ochrony

7. Nr działki ewidencyjnej

273

8. Opracowanie karty adresowej (autor, data i podpis)  
mgr Joanna Wałkowiak  
mgr inż. Justyna Łodziarek  
07.05.2017 r.



GEZ

# KARTA ADRESOWA ZABYTKU NIERUCHOMEGO

3. Miejscowość

1. Nazwa

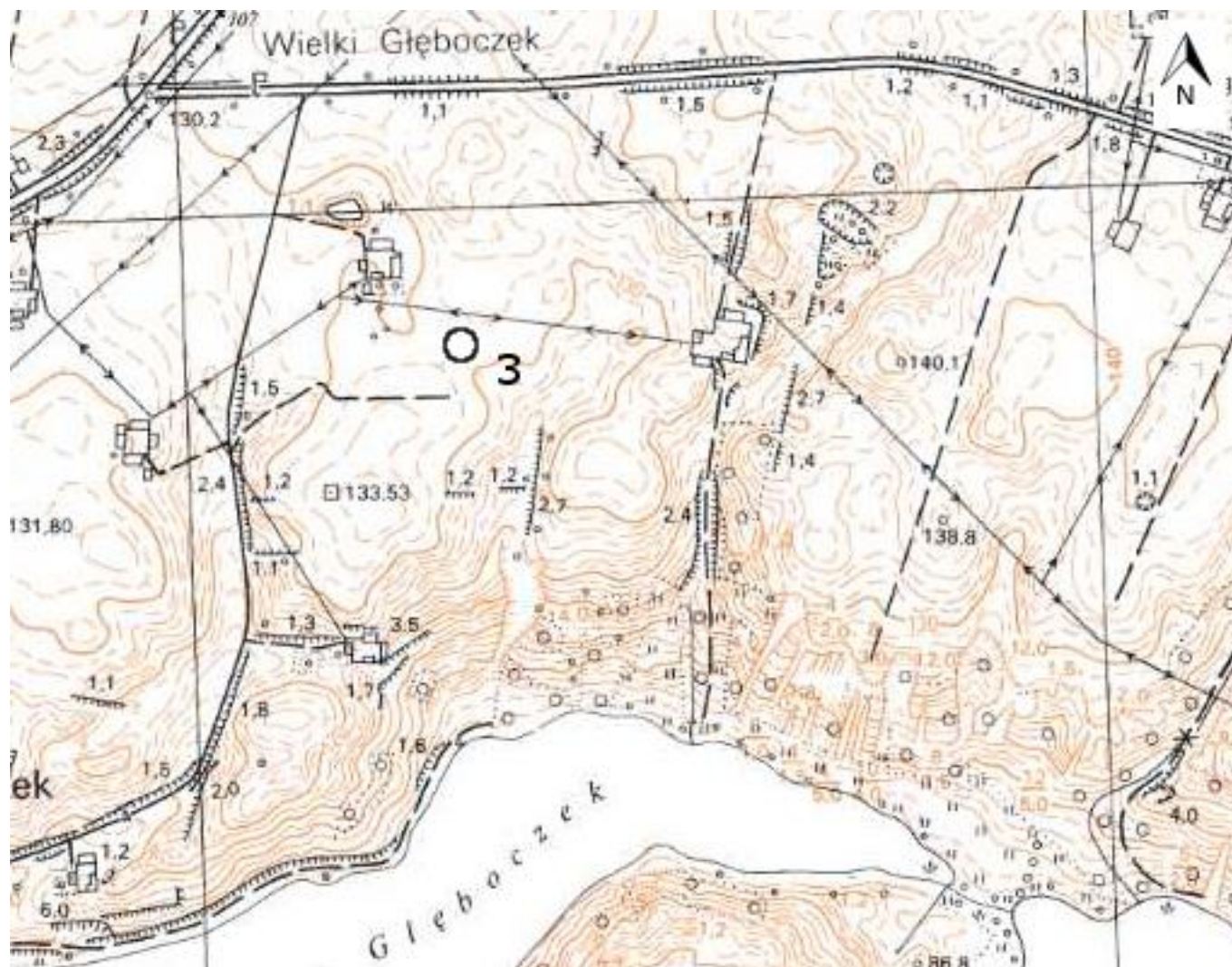
**STANOWISKO ARCHEOLOGICZNE**

2. Czas powstania

śląd osadnictwa - pradziej  
osada - późne średniowiecze

**WIELKI GŁĘBOCZEK**  
87-313 Brzozie

8. Fotografia z opisem wskazującym orientację albo mapa z zaznaczonym stanowiskiem archeologicznym



4. Adres

Nr obszaru AZP 33-52

Nr stanowiska na obszarze 3

Nr stanowiska w miejscowości 13

5. Przynależność administracyjna

województwo  
kujawsko-pomorskie

powiat  
brodnicki

gmina  
Brzozie

6. Formy ochrony

7. Nr działki ewidencyjnej

271, 272

8. Opracowanie karty adresowej (autor, data i podpis)  
mgr Joanna Wałkowiak  
mgr inż. Justyna Łodziarek  
07.05.2017 r.



GEZ

# KARTA ADRESOWA ZABYTKU NIERUCHOMEGO

3. Miejscowość

1. Nazwa

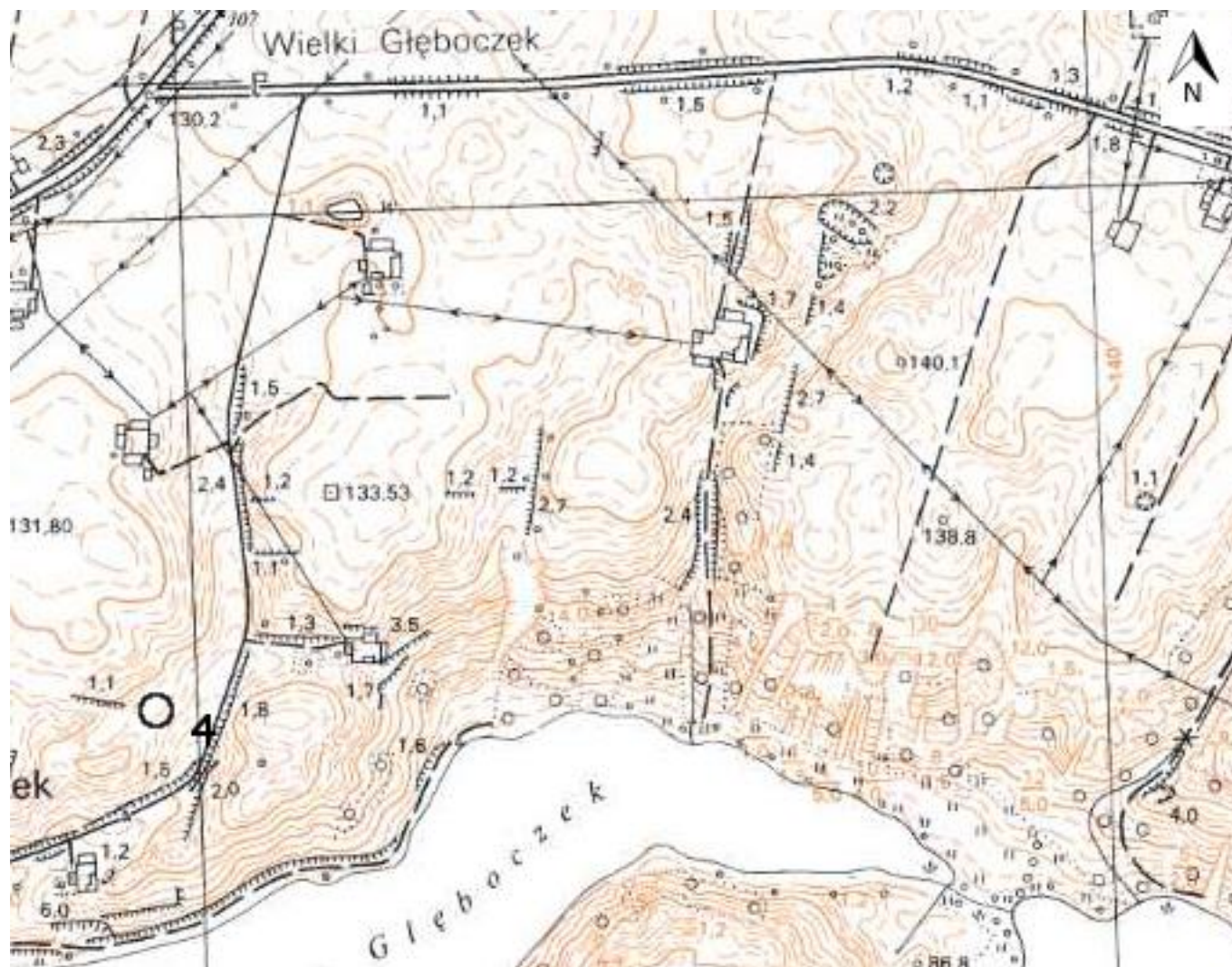
**STANOWISKO ARCHEOLOGICZNE**

2. Czas powstania

osada - późne średniowiecze

**WIELKI GŁĘBOCZEK**  
87-313 Brzozie

8. Fotografia z opisem wskazującym orientację albo mapa z zaznaczonym stanowiskiem archeologicznym



4. Adres

Nr obszaru AZP 33-52

Nr stanowiska na obszarze 4

Nr stanowiska w miejscowości 14

5. Przynależność administracyjna

województwo  
kujawsko-pomorskie

powiat  
brodnicki

gmina  
Brzozie

6. Formy ochrony

7. Nr działki ewidencyjnej

260, 261

8. Opracowanie karty adresowej (autor, data i podpis)  
mgr Joanna Wałkowiak  
mgr inż. Justyna Łodziarek  
07.05.2017 r.



GEZ	<b>KARTA ADRESOWA ZABYTKU NIERUCHOMEGO</b>		3. Miejscowość
1. Nazwa <b>STANOWISKO ARCHEOLOGICZNE</b>		2. Czas powstania osada - późne średniowiecze	<b>WIELKI GŁĘBOCZEK</b> 87-313 Brzozie
8. Fotografia z opisem wskazującym orientację albo mapa z zaznaczonym stanowiskiem archeologicznym			4. Adres  Nr obszaru AZP 33-52  Nr stanowiska na obszarze 5  Nr stanowiska w miejscowości 15
			5. Przynależność administracyjna  województwo kujawsko-pomorskie  powiat brodnicki  gmina Brzozie
			6. Formy ochrony
			7. Nr działki ewidencyjnej 241/3, 240/12, 243/1, 243/5
			8. Opracowanie karty adresowej (autor, data i podpis) mgr Joanna Wałkowiak mgr inż. Justyna Łodziarek 07.05.2017 r.



GEZ	<b>KARTA ADRESOWA ZABYTKU NIERUCHOMEGO</b>		3. Miejscowość
1. Nazwa <b>STANOWISKO ARCHEOLOGICZNE</b>		2. Czas powstania śląd osadnictwa - wczesne średniowiecze osada - późne średniowiecze	<b>WIELKI GŁĘBOCZEK</b> 87-313 Brzozie
8. Fotografia z opisem wskazującym orientację albo mapa z zaznaczonym stanowiskiem archeologicznym			4. Adres  Nr obszaru AZP 33-52  Nr stanowiska na obszarze 6  Nr stanowiska w miejscowości 16
			5. Przynależność administracyjna  województwo kujawsko-pomorskie  powiat brodnicki  gmina Brzozie
			6. Formy ochrony
			7. Nr działki ewidencyjnej  258/4
			8. Opracowanie karty adresowej (autor, data i podpis) mgr Joanna Wałkowiak mgr inż. Justyna Łodziarek 07.05.2017 r.



GEZ

# KARTA ADRESOWA ZABYTKU NIERUCHOMEGO

3. Miejscowość

1. Nazwa

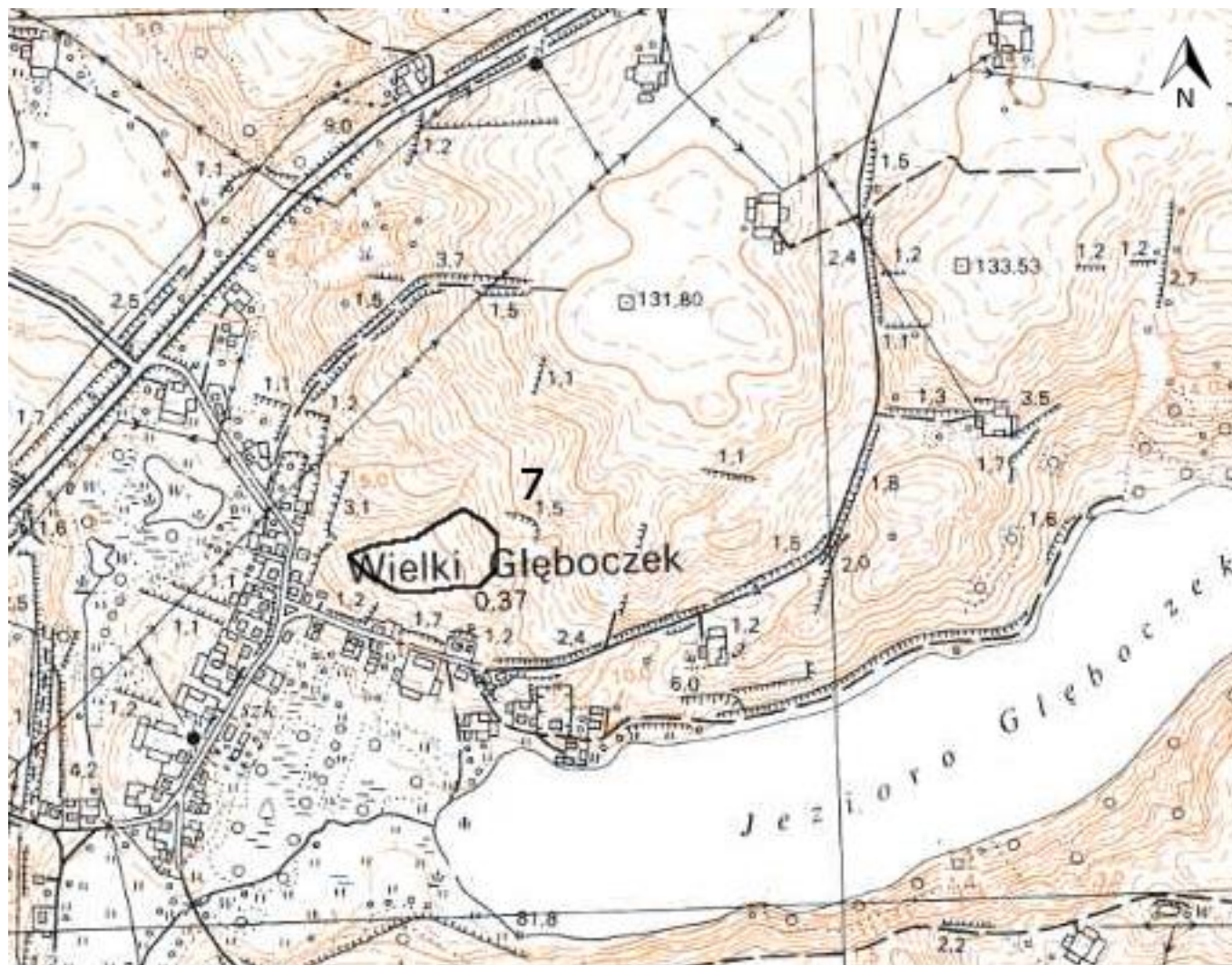
**STANOWISKO ARCHEOLOGICZNE**

2. Czas powstania

ślad osadnictwa - kultura halsztacka-lateńska  
osada - wczesne średniowiecze  
osada - późne średniowiecze

**WIELKI GŁĘBOCZEK**  
87-313 Brzozie

8. Fotografia z opisem wskazującym orientację albo mapa z zaznaczonym stanowiskiem archeologicznym



4. Adres

Nr obszaru AZP 33-52

Nr stanowiska na obszarze 7

Nr stanowiska w miejscowości 17

5. Przynależność administracyjna

województwo  
kujawsko-pomorskie

powiat  
brodnicki

gmina  
Brzozie


6. Formy ochrony

7. Nr działki ewidencyjnej

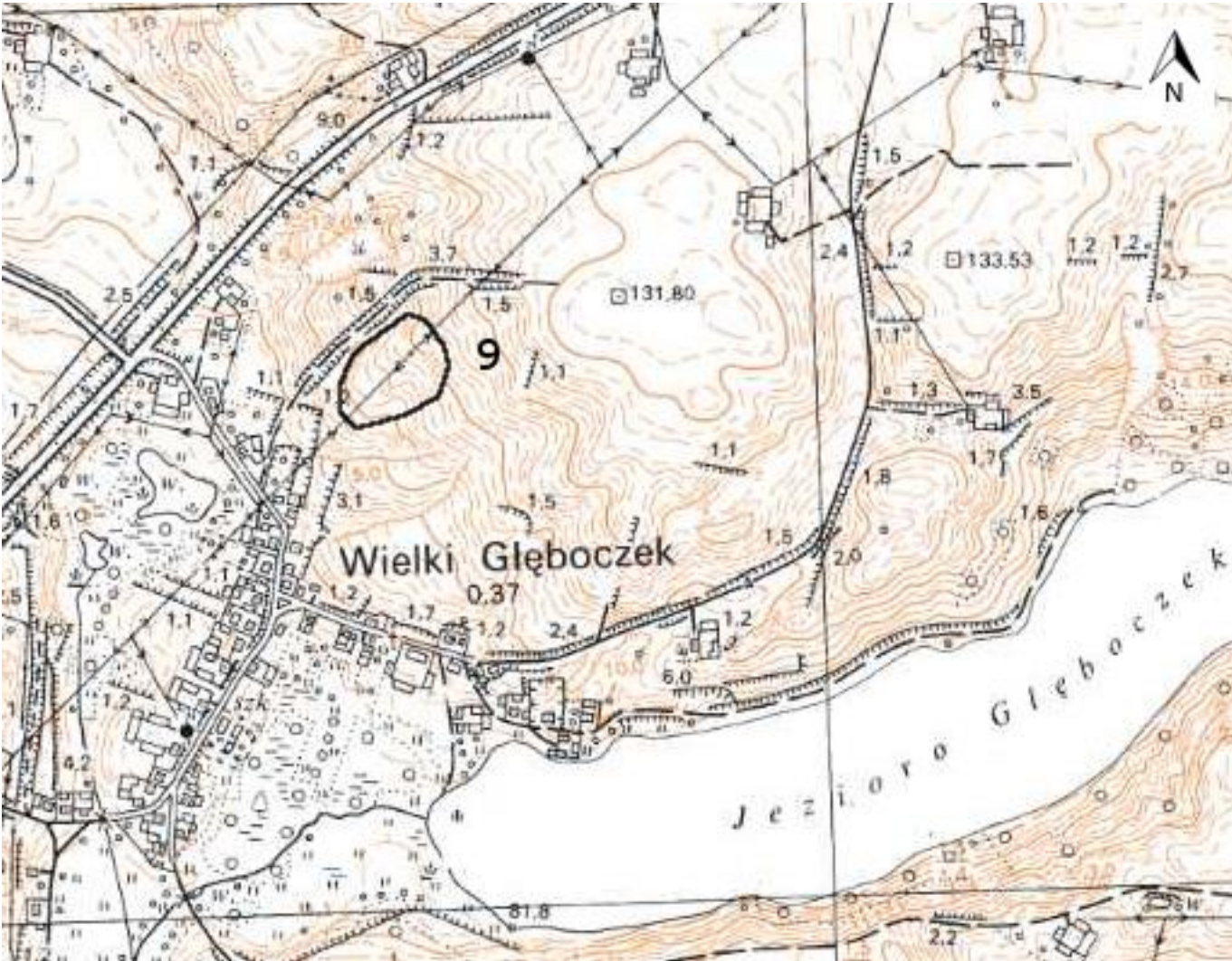
252/1, 252/2, 254/1, 254/2, 258/1

8. Opracowanie karty adresowej (autor, data i podpis)  
mgr Joanna Wałkowiak  
mgr inż. Justyna Łodziarek  
07.05.2017 r.



GEZ	<b>KARTA ADRESOWA ZABYTKU NIERUCHOMEGO</b>		3. Miejscowość
1. Nazwa <b>STANOWISKO ARCHEOLOGICZNE</b>	2. Czas powstania osada - wczesne średniowiecze osada - późne średniowiecze		<b>WIELKI GŁĘBOCZEK</b> 87-313 Brzozie
8. Fotografia z opisem wskazującym orientację albo mapa z zaznaczonym stanowiskiem archeologicznym			4. Adres  Nr obszaru AZP 33-52  Nr stanowiska na obszarze 8  Nr stanowiska w miejscowości 18
			5. Przynależność administracyjna  województwo kujawsko-pomorskie  powiat brodnicki  gmina Brzozie
			6. Formy ochrony
			7. Nr działki ewidencyjnej  253
			8. Opracowanie karty adresowej (autor, data i podpis) mgr Joanna Walkowiak mgr inż. Justyna Łodziarek 07.05.2017 r.



GEZ	<b>KARTA ADRESOWA ZABYTKU NIERUCHOMEGO</b>		3. Miejscowość
1. Nazwa <b>STANOWISKO ARCHEOLOGICZNE</b>		2. Czas powstania osada - późne średniowiecze	<b>WIELKI GŁĘBOCZEK</b> 87-313 Brzozie
8. Fotografia z opisem wskazującym orientację albo mapa z zaznaczonym stanowiskiem archeologicznym			4. Adres  Nr obszaru AZP 33-52  Nr stanowiska na obszarze 9  Nr stanowiska w miejscowości 19
			5. Przynależność administracyjna  województwo kujawsko-pomorskie  powiat brodnicki  gmina Brzozie
			6. Formy ochrony
			7. Nr działki ewidencyjnej  256
			8. Opracowanie karty adresowej (autor, data i podpis) mgr Joanna Wałkowiak mgr inż. Justyna Łodziarek 07.05.2017 r.



GEZ

# KARTA ADRESOWA ZABYTKU NIERUCHOMEGO

3. Miejscowość

1. Nazwa

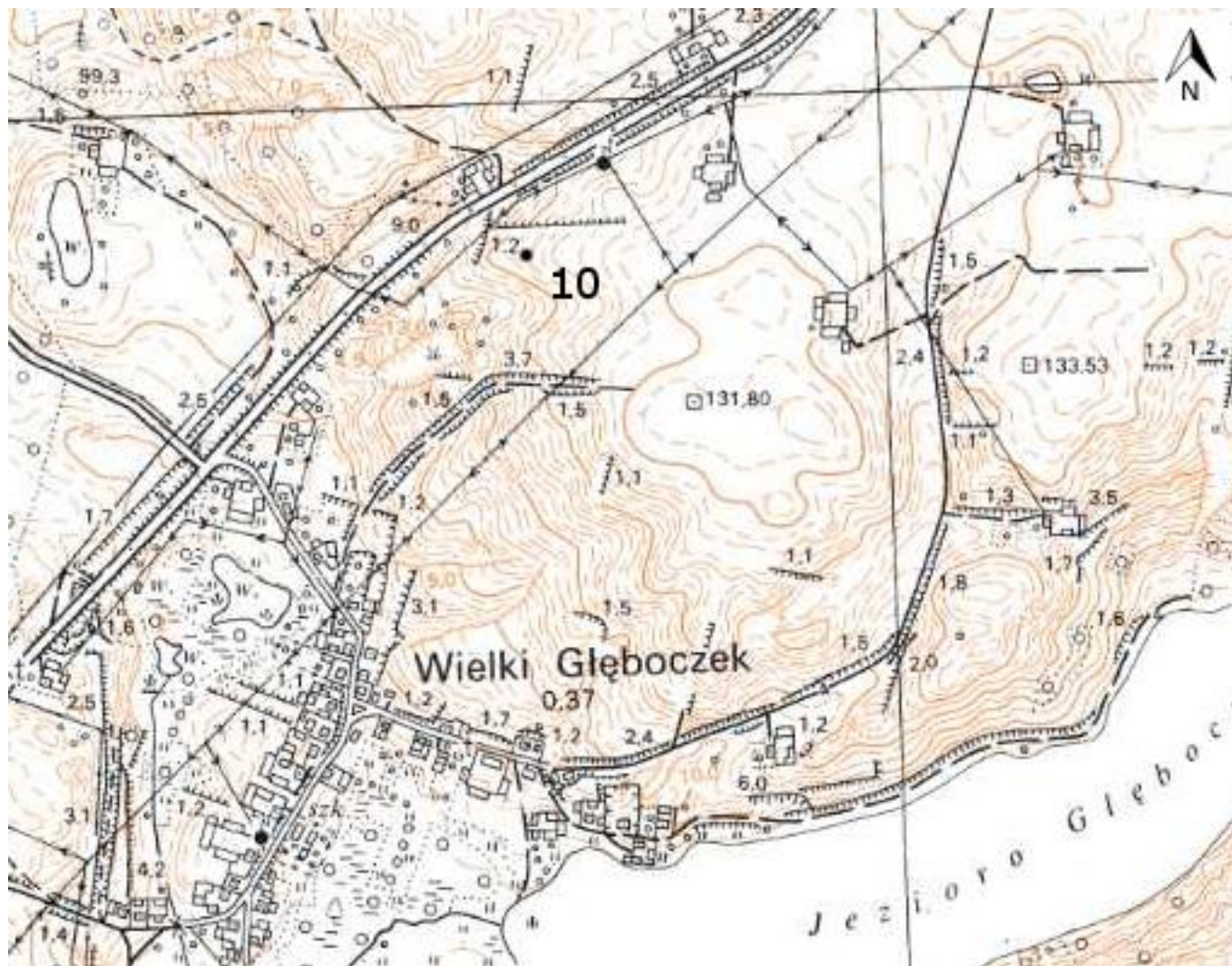
**STANOWISKO ARCHEOLOGICZNE**

2. Czas powstania

śląd osadnictwa - epoka kamienia

**WIELKI GŁĘBOCZEK**  
87-313 Brzozie

8. Fotografia z opisem wskazującym orientację albo mapa z zaznaczonym stanowiskiem archeologicznym



4. Adres

Nr obszaru AZP 33-52

Nr stanowiska na obszarze 10

Nr stanowiska w miejscowości 20

5. Przynależność administracyjna

województwo  
kujawsko-pomorskie

powiat  
brodnicki

gmina  
Brzozie

6. Formy ochrony

7. Nr działki ewidencyjnej

263/3

8. Opracowanie karty adresowej (autor, data i podpis)  
mgr Joanna Wałkowiak  
mgr inż. Justyna Łodziarek  
07.05.2017 r.



GEZ

# KARTA ADRESOWA ZABYTKU NIERUCHOMEGO

3. Miejscowość

1. Nazwa

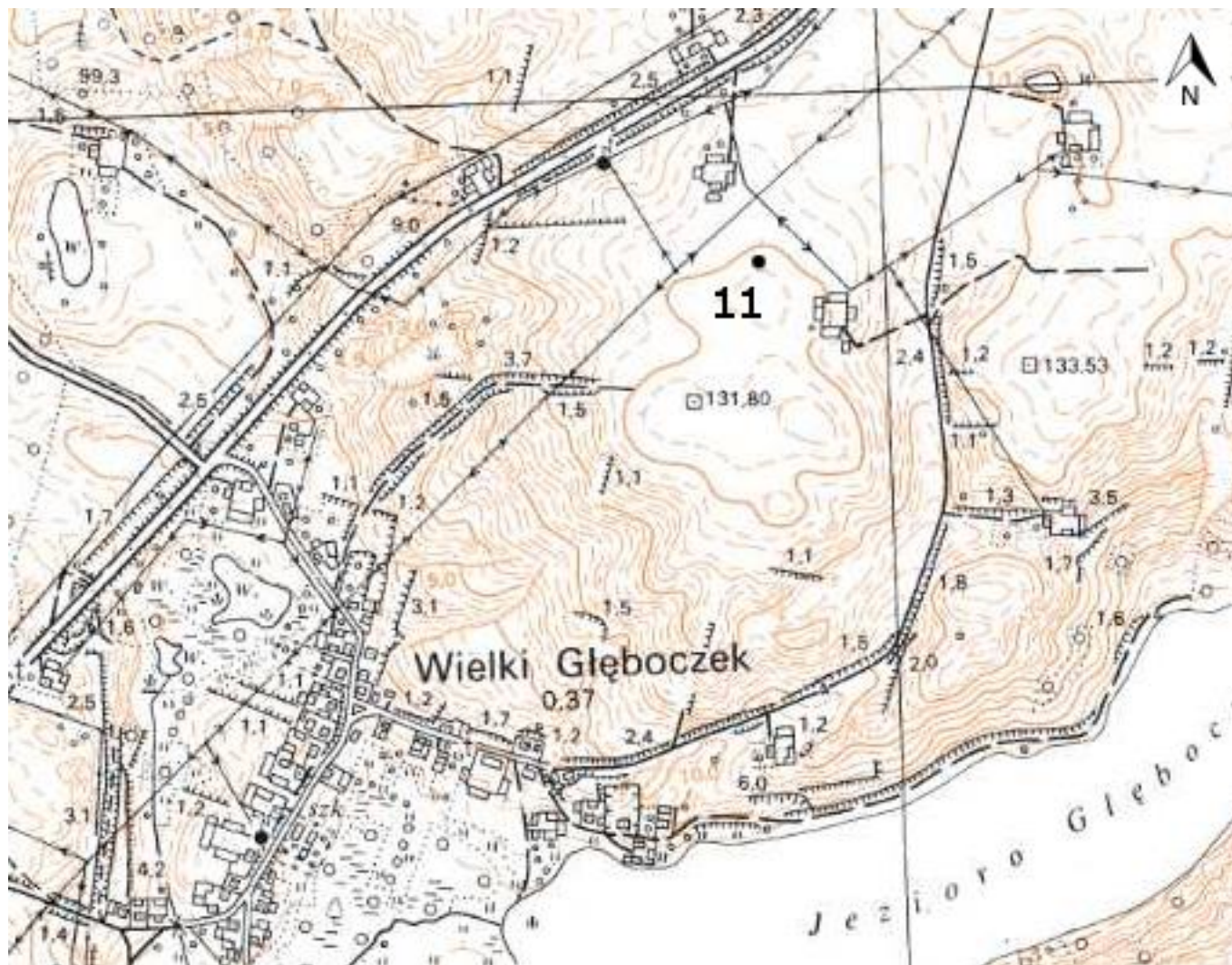
**STANOWISKO ARCHEOLOGICZNE**

2. Czas powstania

śląd osadnictwa - późne średniowiecze

**WIELKI GŁĘBOCZEK**  
87-313 Brzozie

8. Fotografia z opisem wskazującym orientację albo mapa z zaznaczonym stanowiskiem archeologicznym



4. Adres

Nr obszaru AZP 33-52

Nr stanowiska na obszarze 11

Nr stanowiska w miejscowości 21

5. Przynależność administracyjna

województwo  
kujawsko-pomorskie

powiat  
brodnicki

gmina  
Brzozie

6. Formy ochrony

7. Nr działki ewidencyjnej

263/3

8. Opracowanie karty adresowej (autor, data i podpis)  
mgr Joanna Wałkowiak  
mgr inż. Justyna Łodziarek  
07.05.2017 r.



GEZ

# KARTA ADRESOWA ZABYTKU NIERUCHOMEGO

3. Miejscowość

1. Nazwa

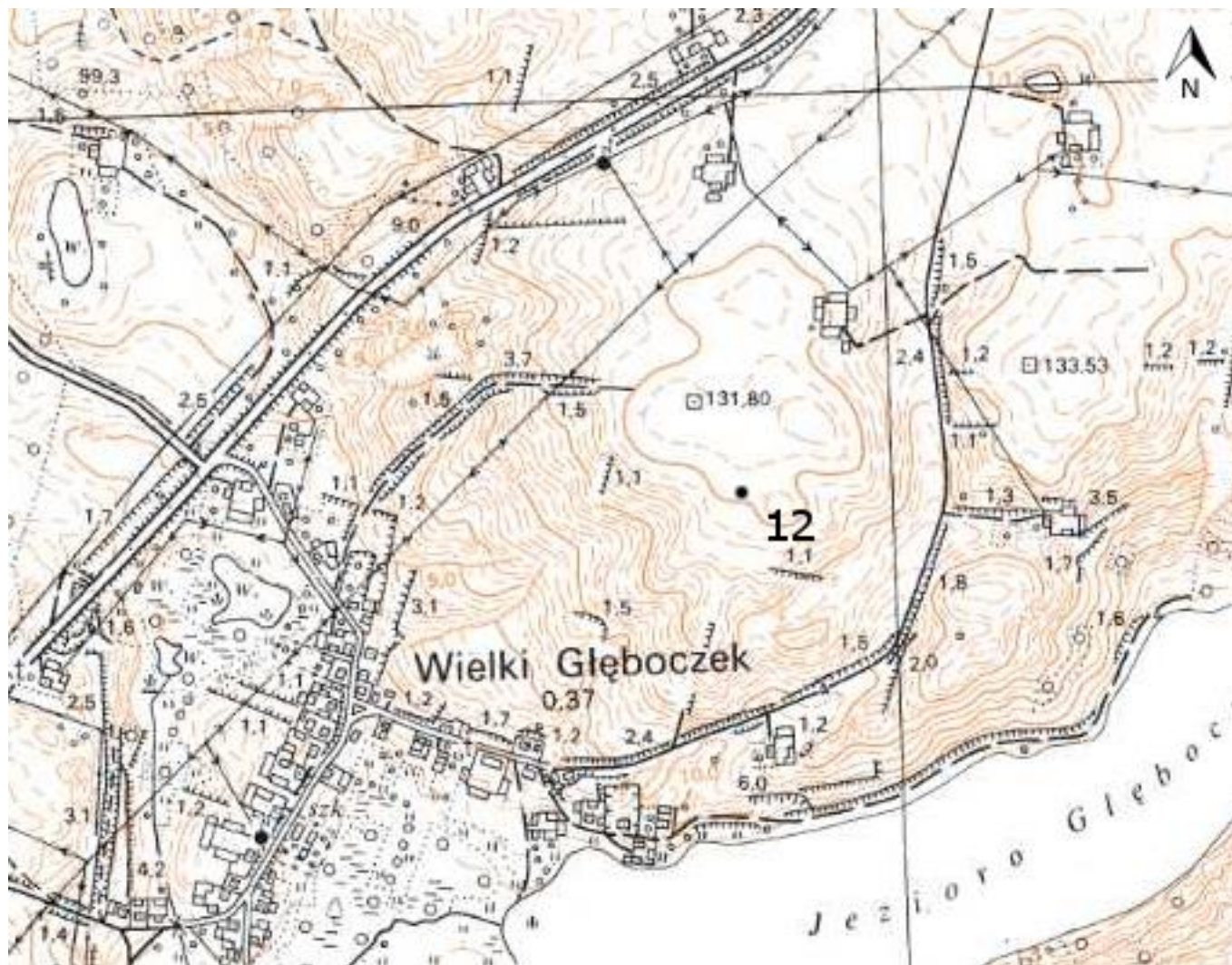
**STANOWISKO ARCHEOLOGICZNE**

2. Czas powstania

śląd osadnictwa - epoka kamienia

**WIELKI GŁĘBOCZEK**  
87-313 Brzozie

8. Fotografia z opisem wskazującym orientację albo mapa z zaznaczonym stanowiskiem archeologicznym



4. Adres

Nr obszaru AZP 33-52

Nr stanowiska na obszarze 12

Nr stanowiska w miejscowości 22

5. Przynależność administracyjna

województwo  
kujawsko-pomorskie

powiat  
brodnicki

gmina  
Brzozie

6. Formy ochrony

7. Nr działki ewidencyjnej

259

8. Opracowanie karty adresowej (autor, data i podpis)  
mgr Joanna Wałkowiak  
mgr inż. Justyna Łodziarek  
07.05.2017 r.



GEZ

# KARTA ADRESOWA ZABYTKU NIERUCHOMEGO

3. Miejscowość

1. Nazwa

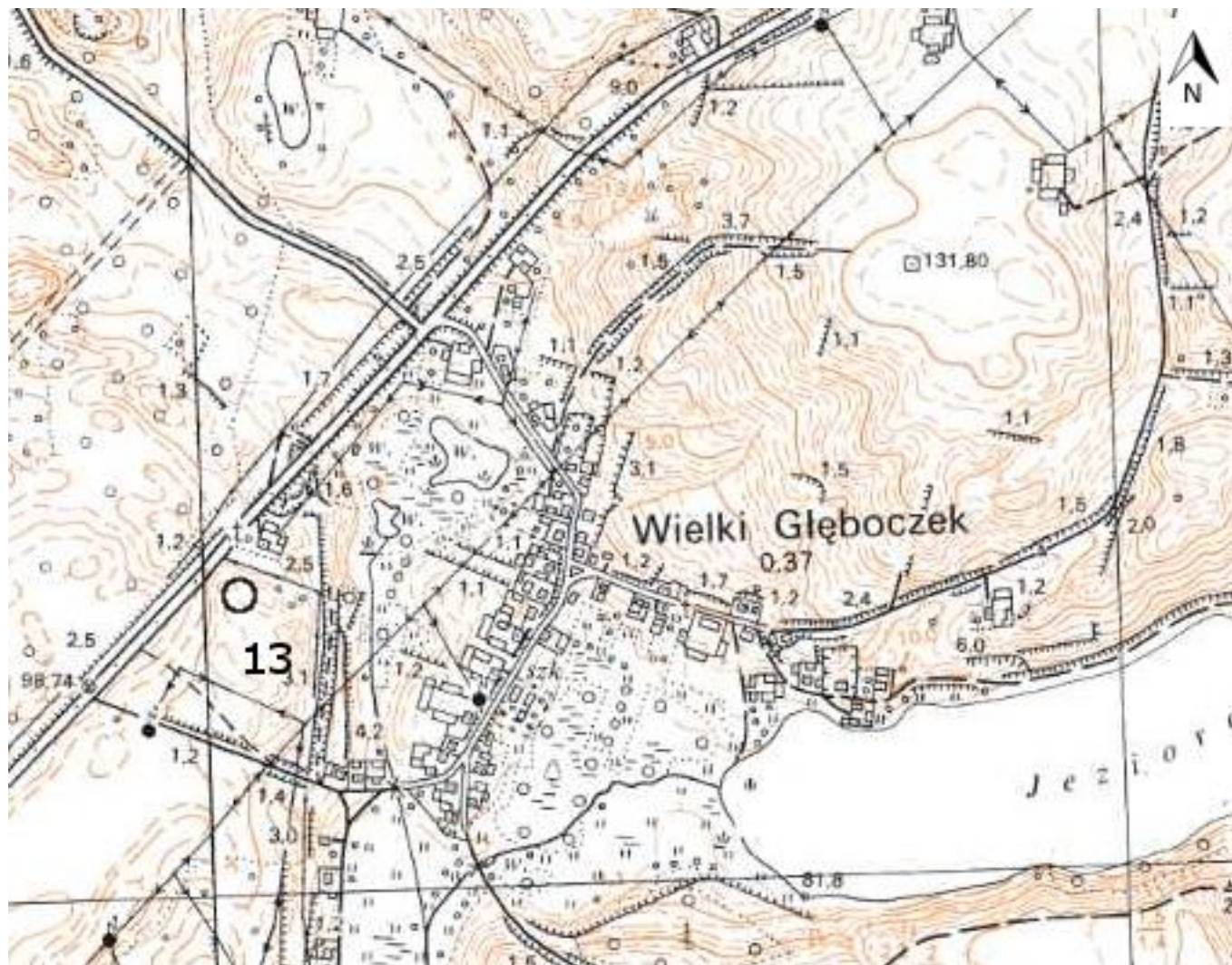
**STANOWISKO ARCHEOLOGICZNE**

2. Czas powstania

śląd osadnictwa - epoka kamienia  
śląd osadnictwa - późne średniowiecze

**WIELKI GŁĘBOCZEK**  
87-313 Brzozie

8. Fotografia z opisem wskazującym orientację albo mapa z zaznaczonym stanowiskiem archeologicznym



4. Adres

Nr obszaru AZP 33-52

Nr stanowiska na obszarze 13

Nr stanowiska w miejscowości 23

5. Przynależność administracyjna

województwo  
kujawsko-pomorskie

powiat  
brodnicki

gmina  
Brzozie

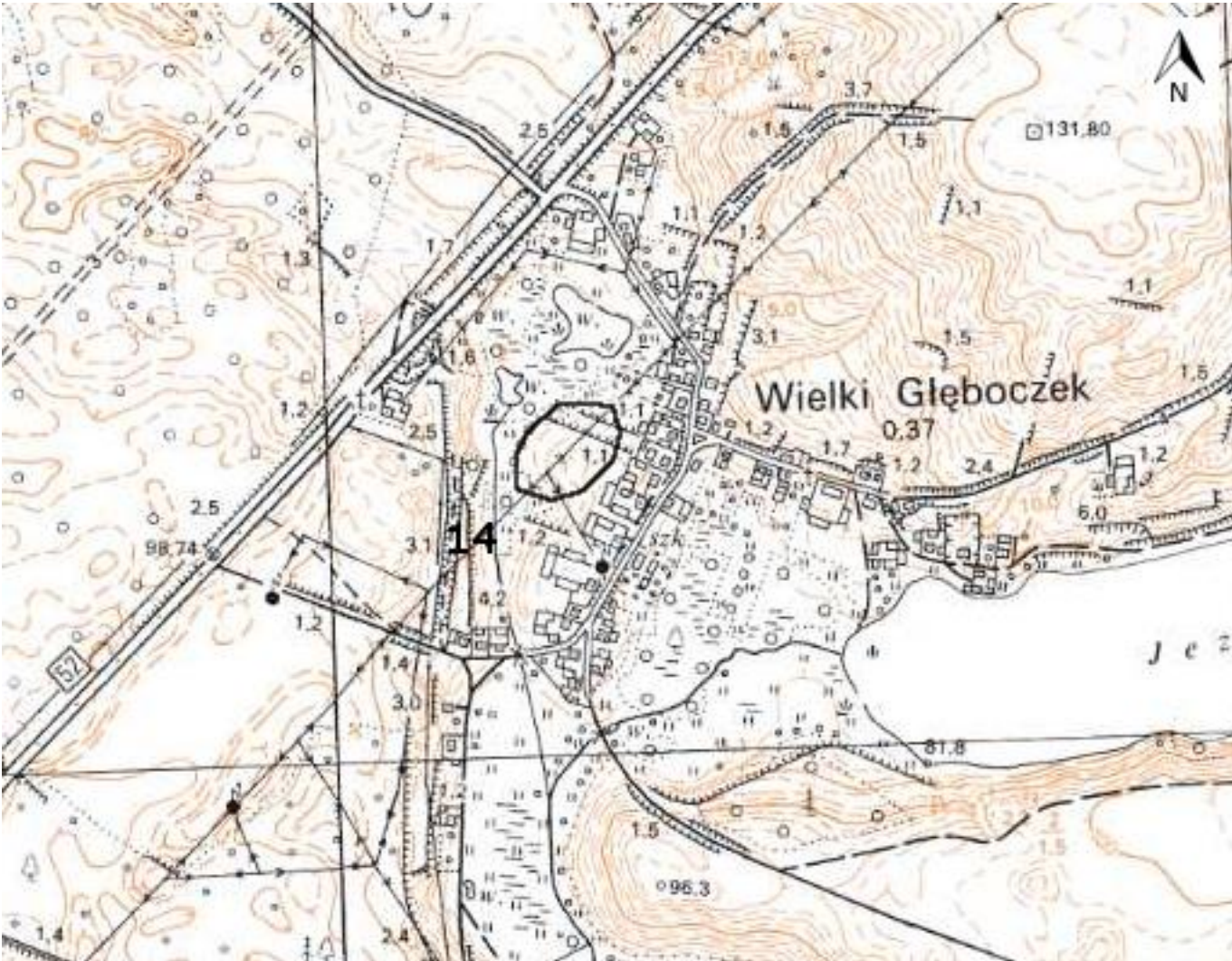
6. Formy ochrony

7. Nr działki ewidencyjnej

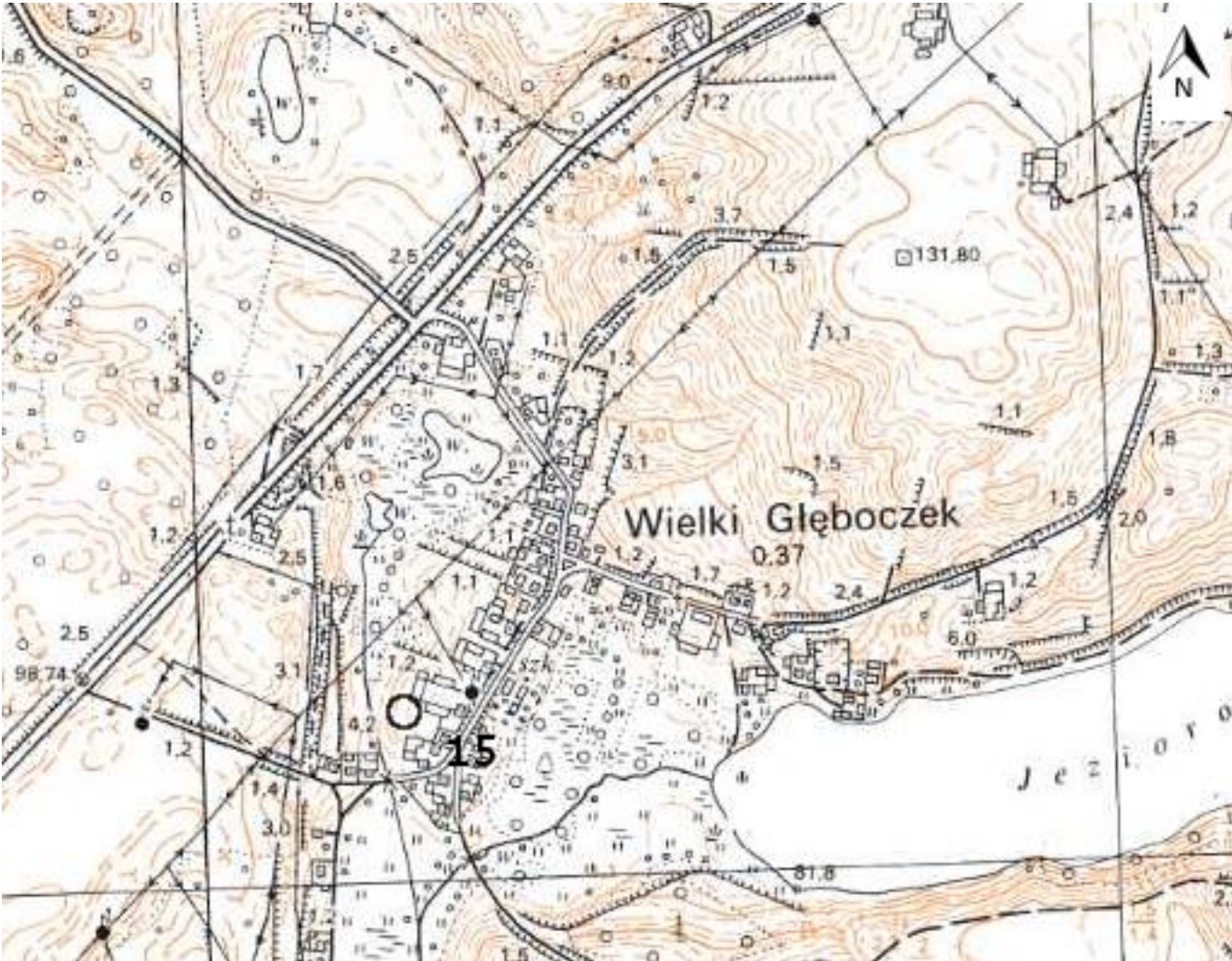
190/1, 190/3, 190/9

8. Opracowanie karty adresowej (autor, data i podpis)  
mgr Joanna Wałkowiak  
mgr inż. Justyna Łodziarek  
07.05.2017 r.



GEZ	<b>KARTA ADRESOWA ZABYTKU NIERUCHOMEGO</b>		3. Miejscowość
1. Nazwa <b>STANOWISKO ARCHEOLOGICZNE</b>	2. Czas powstania osada - późne średniowiecze		<b>WIELKI GŁĘBOCZEK</b> 87-313 Brzozie
8. Fotografia z opisem wskazującym orientację albo mapa z zaznaczonym stanowiskiem archeologicznym			4. Adres  Nr obszaru AZP 33-52  Nr stanowiska na obszarze 14  Nr stanowiska w miejscowości 24
			5. Przynależność administracyjna  województwo kujawsko-pomorskie  powiat brodnicki  gmina Brzozie
			6. Formy ochrony
			7. Nr działki ewidencyjnej  201, 202, 203, 204, 205
			8. Opracowanie karty adresowej (autor, data i podpis) mgr Joanna Wałkowiak mgr inż. Justyna Łodziarek 07.05.2017 r.



<b>GEZ</b>	<b>KARTA ADRESOWA ZABYTKU NIERUCHOMEGO</b>		3. Miejscowość
1. Nazwa <b>STANOWISKO ARCHEOLOGICZNE</b>		2. Czas powstania ślad osadnictwa - okres rzymski osada - późne średniowiecze	<b>WIELKI GŁĘBOCZEK</b> 87-313 Brzozie
8. Fotografia z opisem wskazującym orientację albo mapa z zaznaczonym stanowiskiem archeologicznym			4. Adres  Nr obszaru AZP 33-52  Nr stanowiska na obszarze 15  Nr stanowiska w miejscowości 25
			5. Przynależność administracyjna  województwo kujawsko-pomorskie  powiat brodnicki  gmina Brzozie
			6. Formy ochrony
			7. Nr działki ewidencyjnej  197/1, 198/2
8. Opracowanie karty adresowej (autor, data i podpis) mgr Joanna Wałkowiak mgr inż. Justyna Łodziarek 07.05.2017 r.			



GEZ

# KARTA ADRESOWA ZABYTKU NIERUCHOMEGO

3. Miejscowość

1. Nazwa

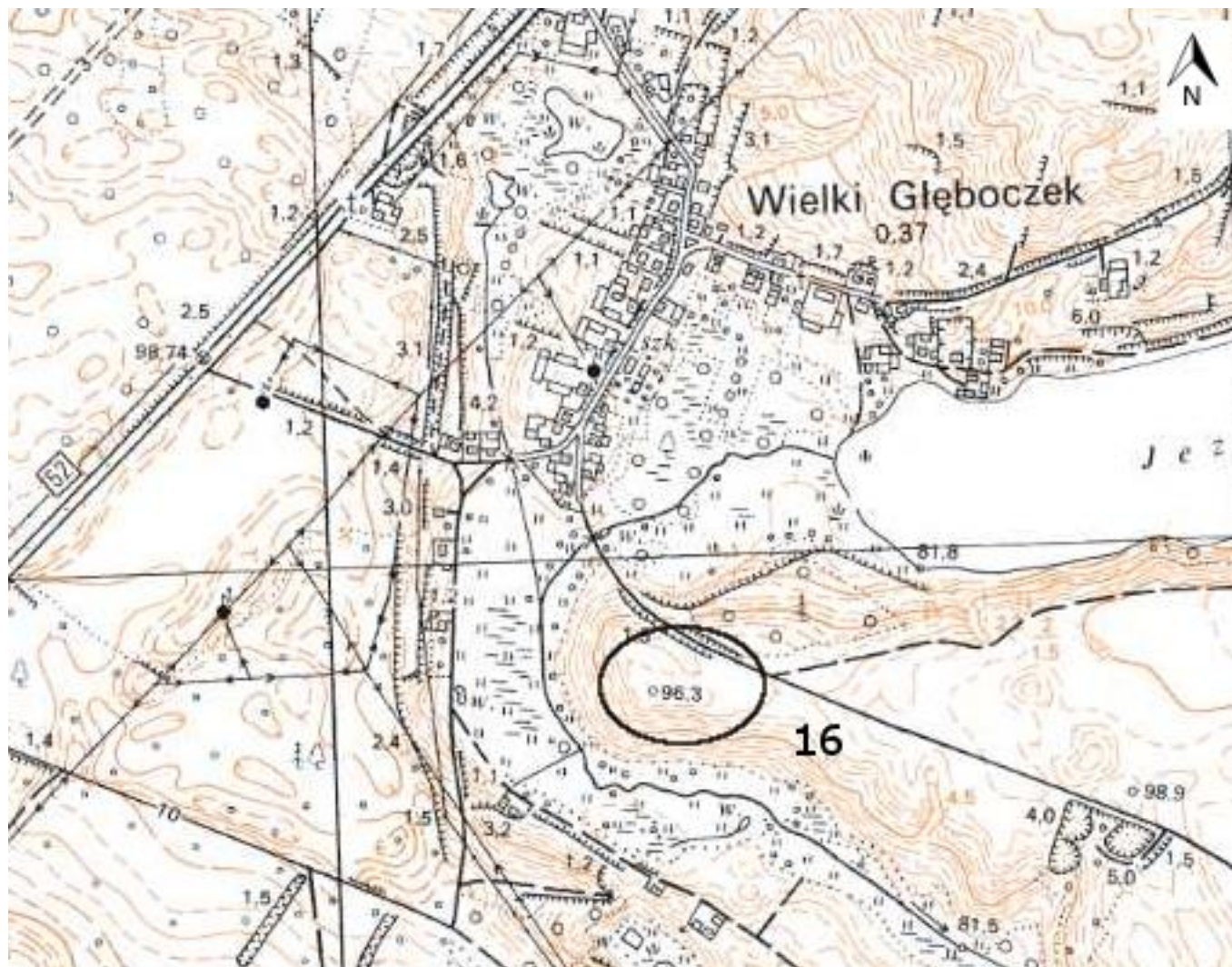
**STANOWISKO ARCHEOLOGICZNE**

2. Czas powstania

śląd osadnictwa - okres rzymski

**WIELKI GŁĘBOCZEK**  
87-313 Brzozie

8. Fotografia z opisem wskazującym orientację albo mapa z zaznaczonym stanowiskiem archeologicznym



4. Adres

Nr obszaru AZP 33-52

Nr stanowiska na obszarze 16

Nr stanowiska w miejscowości 26

5. Przynależność administracyjna

województwo  
kujawsko-pomorskie

powiat  
brodnicki

gmina  
Brzozie

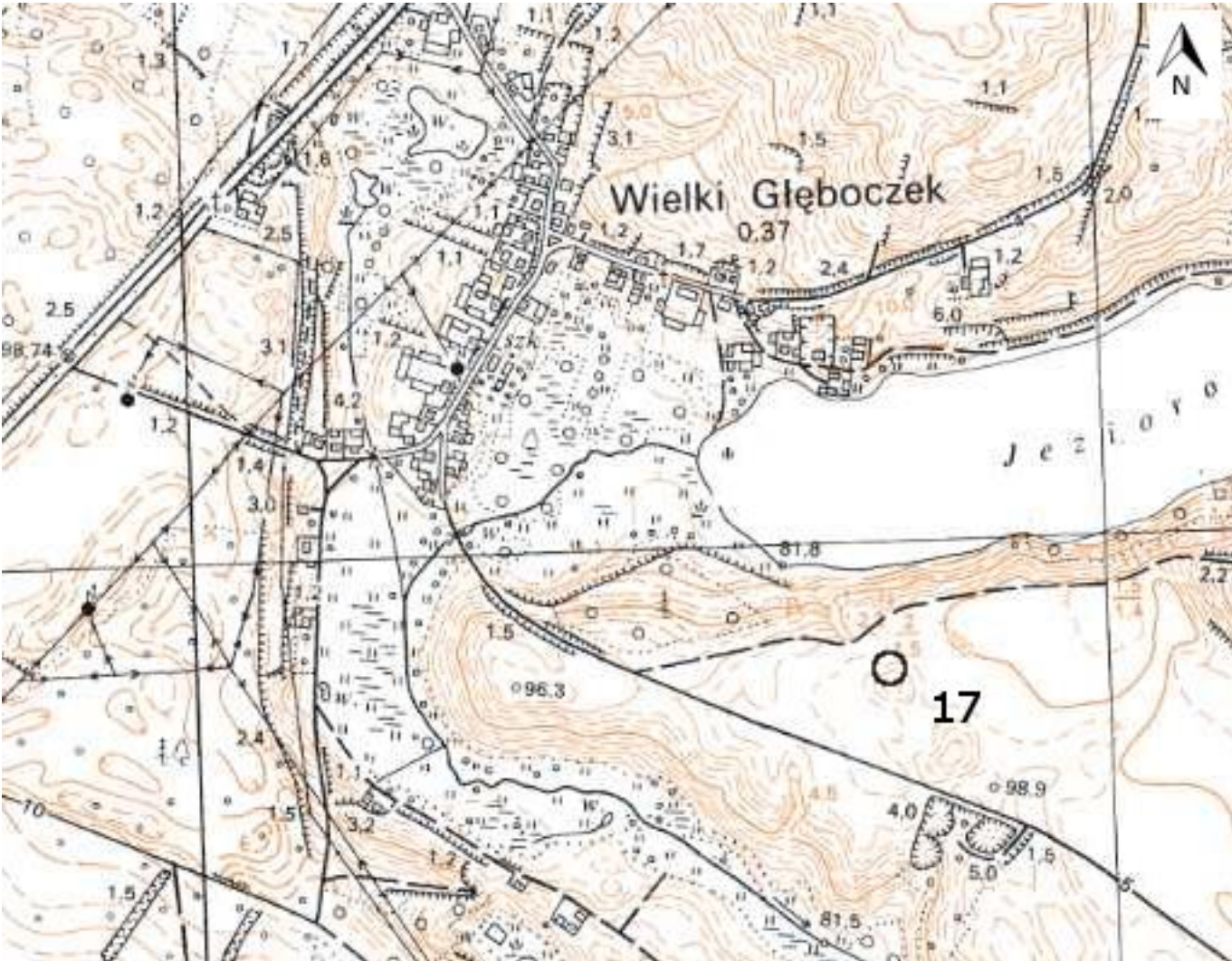

6. Formy ochrony

7. Nr działki ewidencyjnej

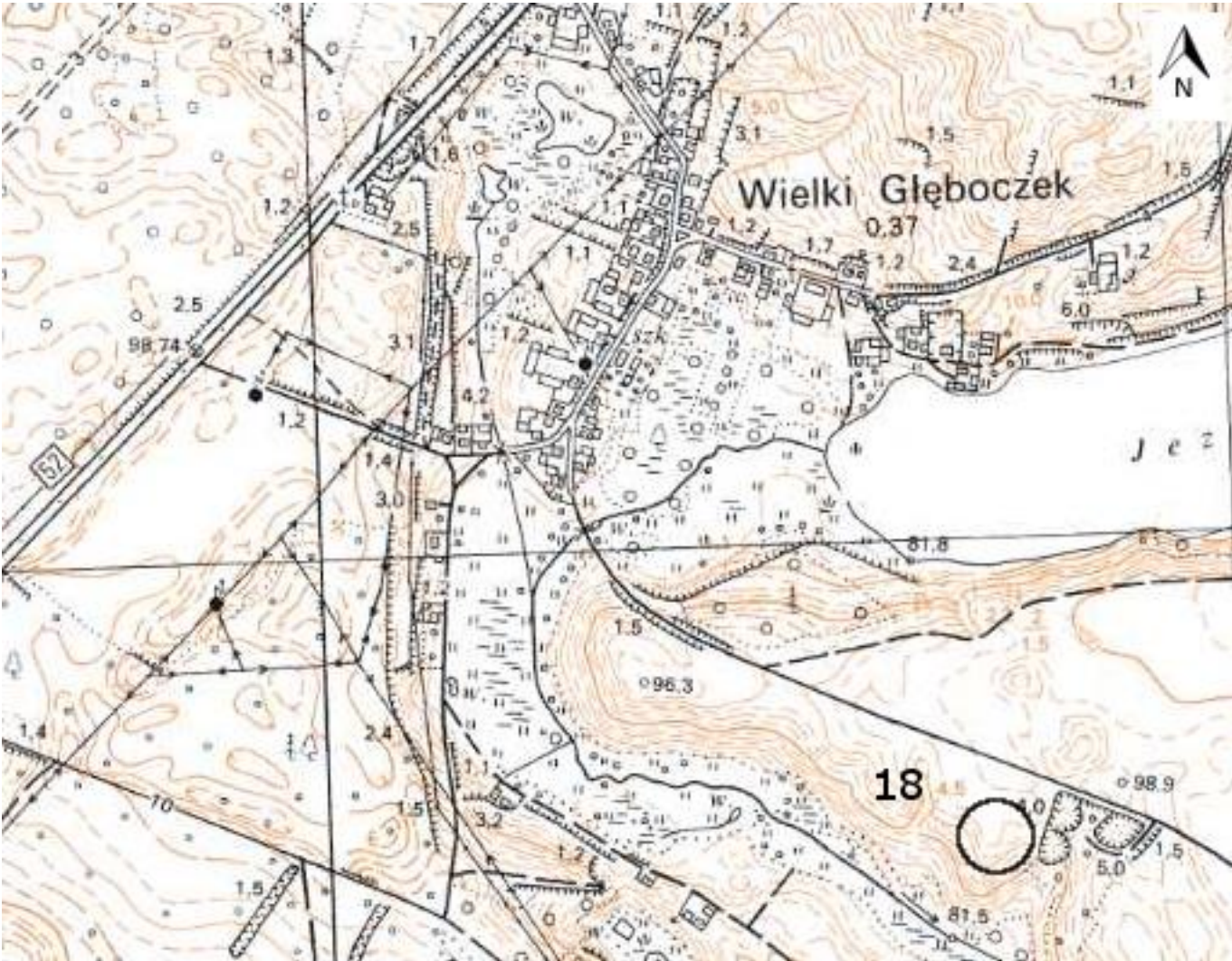

171/2, 171/3

8. Opracowanie karty adresowej (autor, data i podpis)  
mgr Joanna Wałkowiak  
mgr inż. Justyna Łodziarek  
07.05.2017 r.

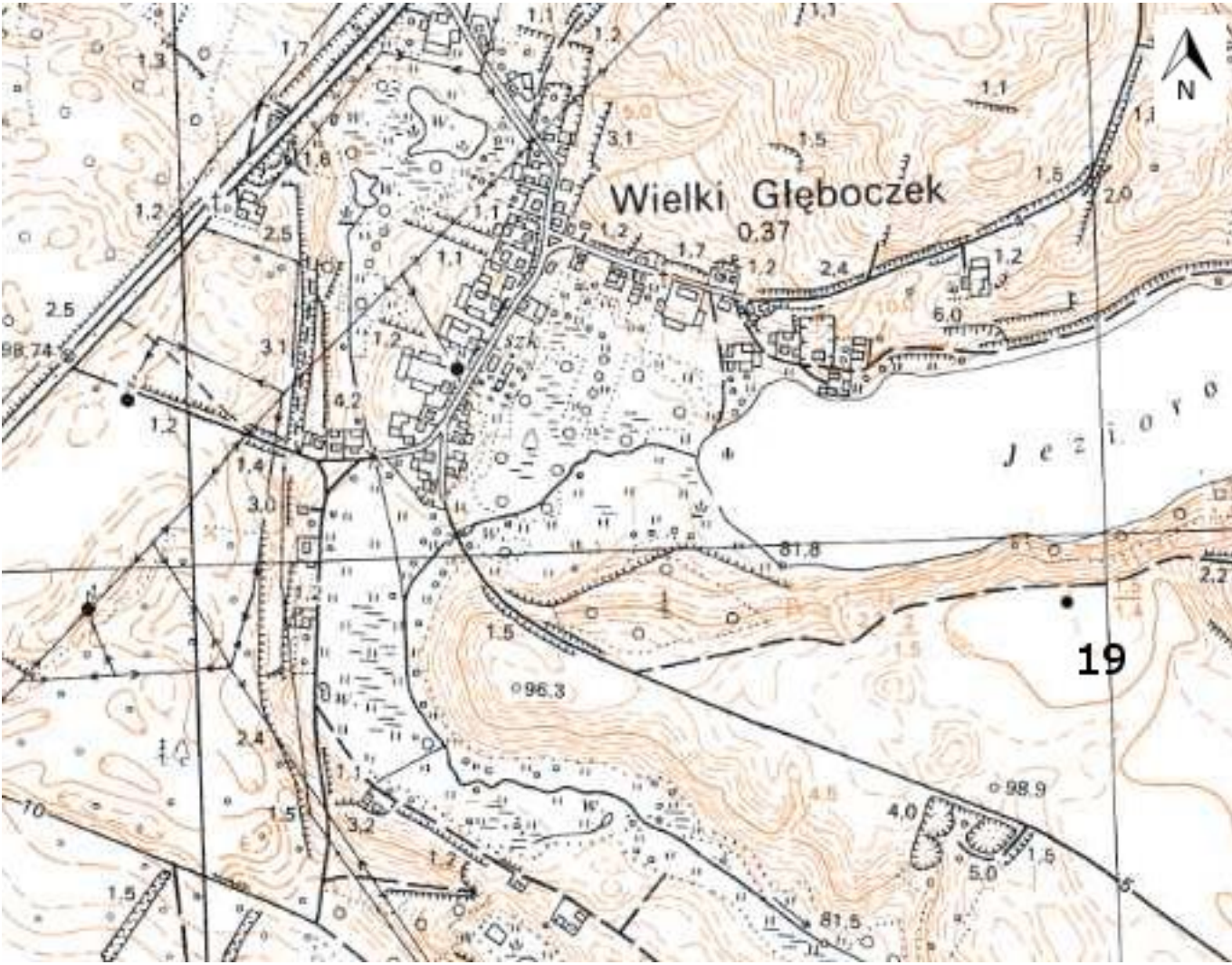



GEZ	<b>KARTA ADRESOWA ZABYTKU NIERUCHOMEGO</b>		3. Miejscowość
1. Nazwa <b>STANOWISKO ARCHEOLOGICZNE</b>		2. Czas powstania śląd osadnictwa - późne średniowiecze	<b>WIELKI GŁĘBOCZEK</b> 87-313 Brzozie
8. Fotografia z opisem wskazującym orientację albo mapa z zaznaczonym stanowiskiem archeologicznym			4. Adres  Nr obszaru AZP 33-52  Nr stanowiska na obszarze 17  Nr stanowiska w miejscowości 27
			5. Przynależność administracyjna  województwo kujawsko-pomorskie  powiat brodnicki  gmina Brzozie
			6. Formy ochrony
			7. Nr działki ewidencyjnej  245
8. Opracowanie karty adresowej (autor, data i podpis) mgr Joanna Wałkowiak mgr inż. Justyna Łodziarek 07.05.2017 r.			



GEZ	<b>KARTA ADRESOWA ZABYTKU NIERUCHOMEGO</b>		3. Miejscowość
1. Nazwa <b>STANOWISKO ARCHEOLOGICZNE</b>		2. Czas powstania śląd osadnictwa - pradziej osada - czasy nowożytne	<b>WIELKI GŁĘBOCZEK</b> 87-313 Brzozie
8. Fotografia z opisem wskazującym orientację albo mapa z zaznaczonym stanowiskiem archeologicznym			4. Adres  Nr obszaru AZP 33-52  Nr stanowiska na obszarze 18  Nr stanowiska w miejscowości 28
			5. Przynależność administracyjna  województwo kujawsko-pomorskie  powiat brodnicki  gmina Brzozie
			6. Formy ochrony
			7. Nr działki ewidencyjnej  278, 279
8. Opracowanie karty adresowej (autor, data i podpis) mgr Joanna Wałkowiak mgr inż. Justyna Łodziarek 07.05.2017 r.			



<p><b>GEZ</b></p>	<p><b>KARTA ADRESOWA ZABYTKU NIERUCHOMEGO</b></p>		<p>3. Miejscowość</p>
<p>1. Nazwa</p> <p><b>STANOWISKO ARCHEOLOGICZNE</b></p>	<p>2. Czas powstania</p> <p>ślad osadnictwa - wczesne średniowiecze</p>	<p><b>WIELKI GŁĘBOCZEK</b> 87-313 Brzozie</p>	
<p>8. Fotografia z opisem wskazującym orientację albo mapa z zaznaczonym stanowiskiem archeologicznym</p> 			<p>4. Adres</p> <p>Nr obszaru AZP 33-52</p> <p>Nr stanowiska na obszarze 19</p> <p>Nr stanowiska w miejscowości 29</p>
			<p>5. Przynależność administracyjna</p> <p>województwo kujawsko-pomorskie</p> <p>powiat brodnicki</p> <p>gmina Brzozie</p>
			<p>6. Formy ochrony</p>
			<p>7. Nr działki ewidencyjnej</p> <p>245</p>
			<p>8. Opracowanie karty adresowej (autor, data i podpis)</p> <p>mgr Joanna Wałkowiak mgr inż. Justyna Łodziarek 07.05.2017 r.</p> 



GEZ

# KARTA ADRESOWA ZABYTKU NIERUCHOMEGO

3. Miejscowość

1. Nazwa

**STANOWISKO ARCHEOLOGICZNE**

2. Czas powstania

śląd osadnictwa - mezolit

**WIELKI GŁĘBOCZEK**  
87-313 Brzozie

8. Fotografia z opisem wskazującym orientację albo mapa z zaznaczonym stanowiskiem archeologicznym



4. Adres

Nr obszaru AZP 33-52

Nr stanowiska na obszarze 20

Nr stanowiska w miejscowości 30

5. Przynależność administracyjna

województwo  
kujawsko-pomorskie

powiat  
brodnicki

gmina  
Brzozie

6. Formy ochrony

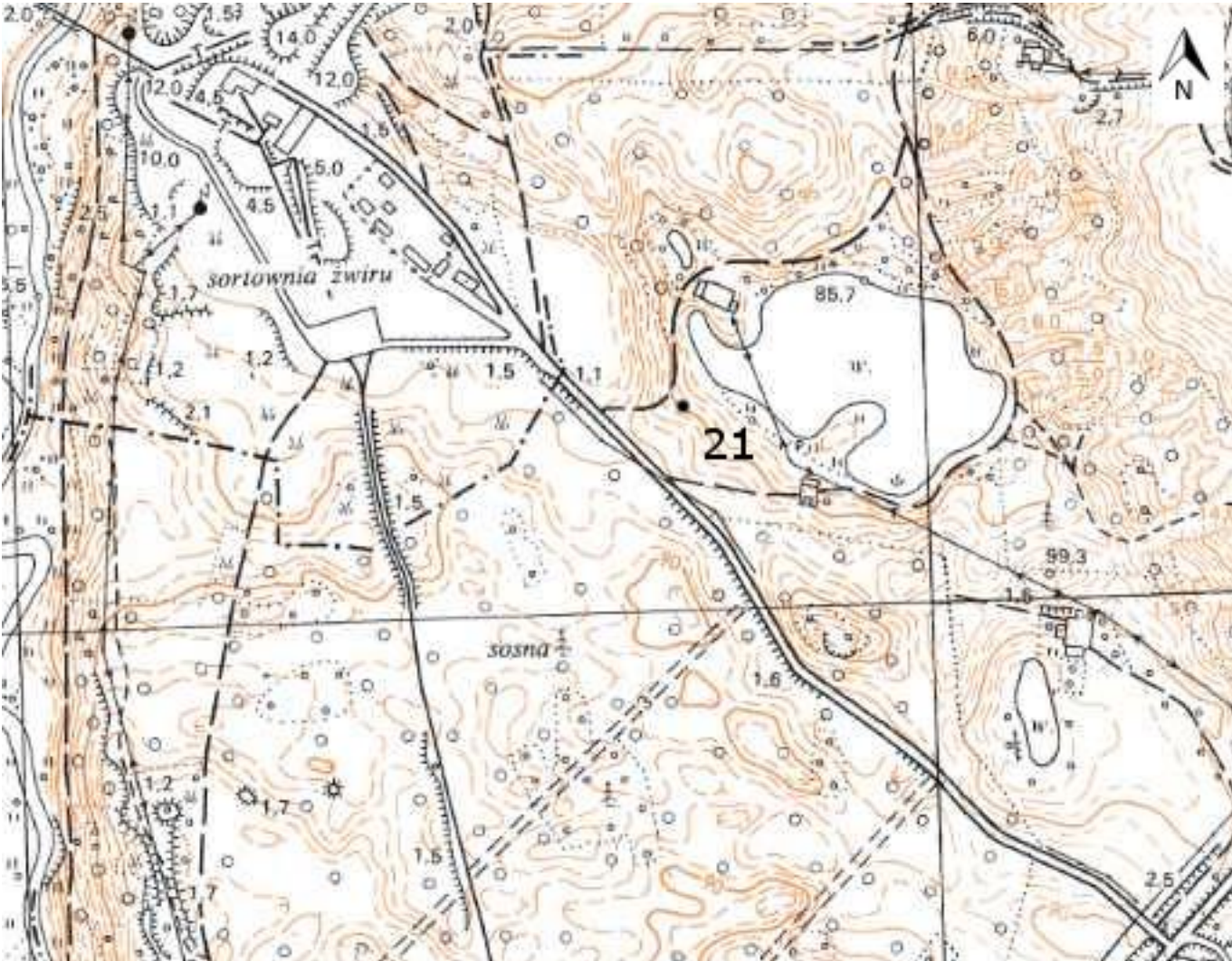
7. Nr działki ewidencyjnej

247/1

8. Opracowanie karty adresowej (autor, data i podpis)  
mgr Joanna Wałkowiak  
mgr inż. Justyna Łodziarek  
07.05.2017 r.





GEZ	<b>KARTA ADRESOWA ZABYTKU NIERUCHOMEGO</b>		3. Miejscowość
1. Nazwa <b>STANOWISKO ARCHEOLOGICZNE</b>		2. Czas powstania śląd osadnictwa - okres rzymski	<b>WIELKI GŁĘBOCZEK</b> 87-313 Brzozie
8. Fotografia z opisem wskazującym orientację albo mapa z zaznaczonym stanowiskiem archeologicznym			4. Adres  Nr obszaru AZP 33-52  Nr stanowiska na obszarze 21  Nr stanowiska w miejscowości 31
			5. Przynależność administracyjna  województwo kujawsko-pomorskie  powiat brodnicki  gmina Brzozie
			6. Formy ochrony
			7. Nr działki ewidencyjnej  40/1
			8. Opracowanie karty adresowej (autor, data i podpis) mgr Joanna Wałkowiak mgr inż. Justyna Łodziarek 07.05.2017 r.



GEZ

# KARTA ADRESOWA ZABYTKU NIERUCHOMEGO

3. Miejscowość

1. Nazwa

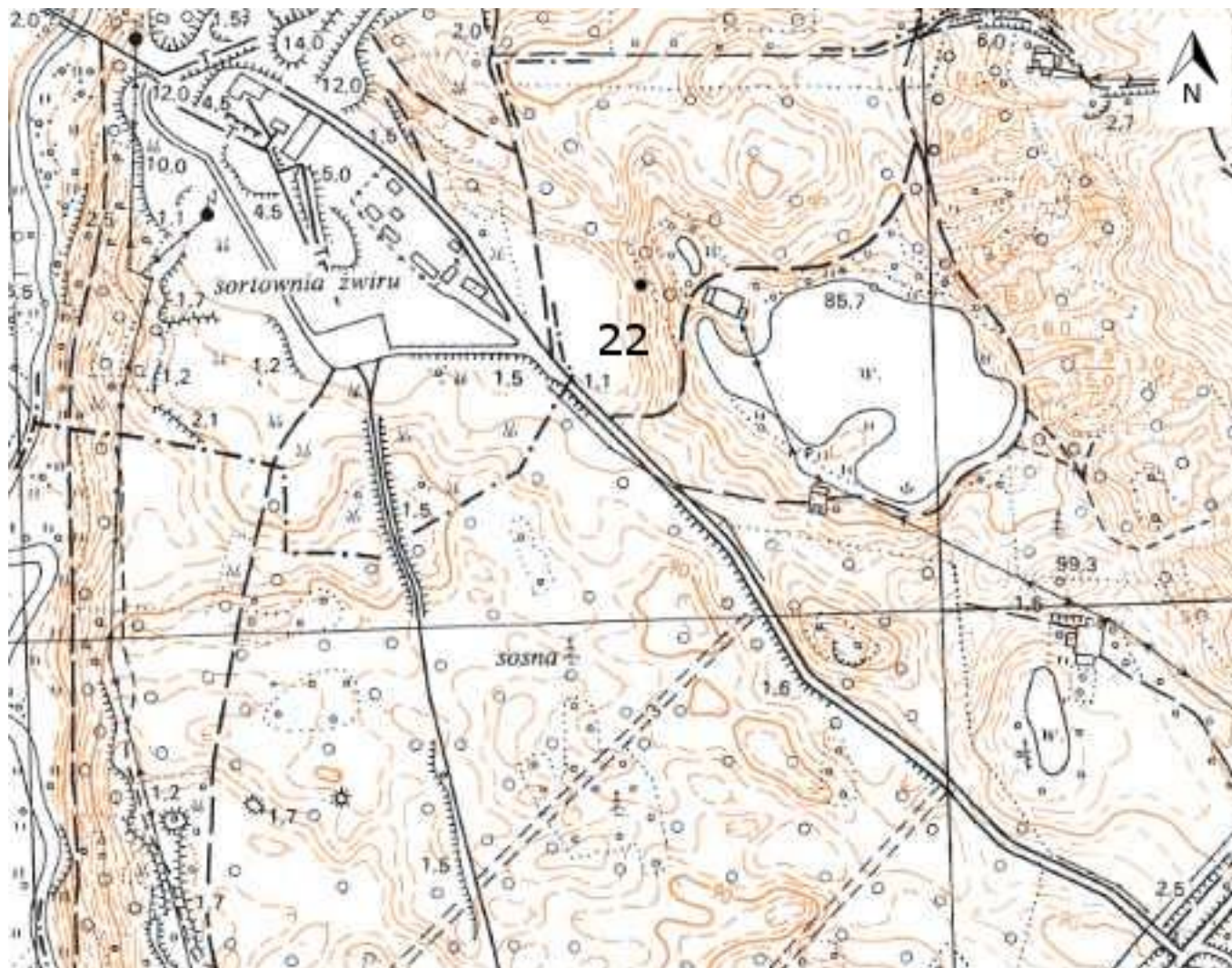
**STANOWISKO ARCHEOLOGICZNE**

2. Czas powstania

śląd osadnictwa - okres rzymski

**WIELKI GŁĘBOCZEK**  
87-313 Brzozie

8. Fotografia z opisem wskazującym orientację albo mapa z zaznaczonym stanowiskiem archeologicznym



4. Adres

Nr obszaru AZP 33-52

Nr stanowiska na obszarze 22

Nr stanowiska w miejscowości 32

5. Przynależność administracyjna

województwo  
kujawsko-pomorskie

powiat  
brodnicki

gmina  
Brzozie

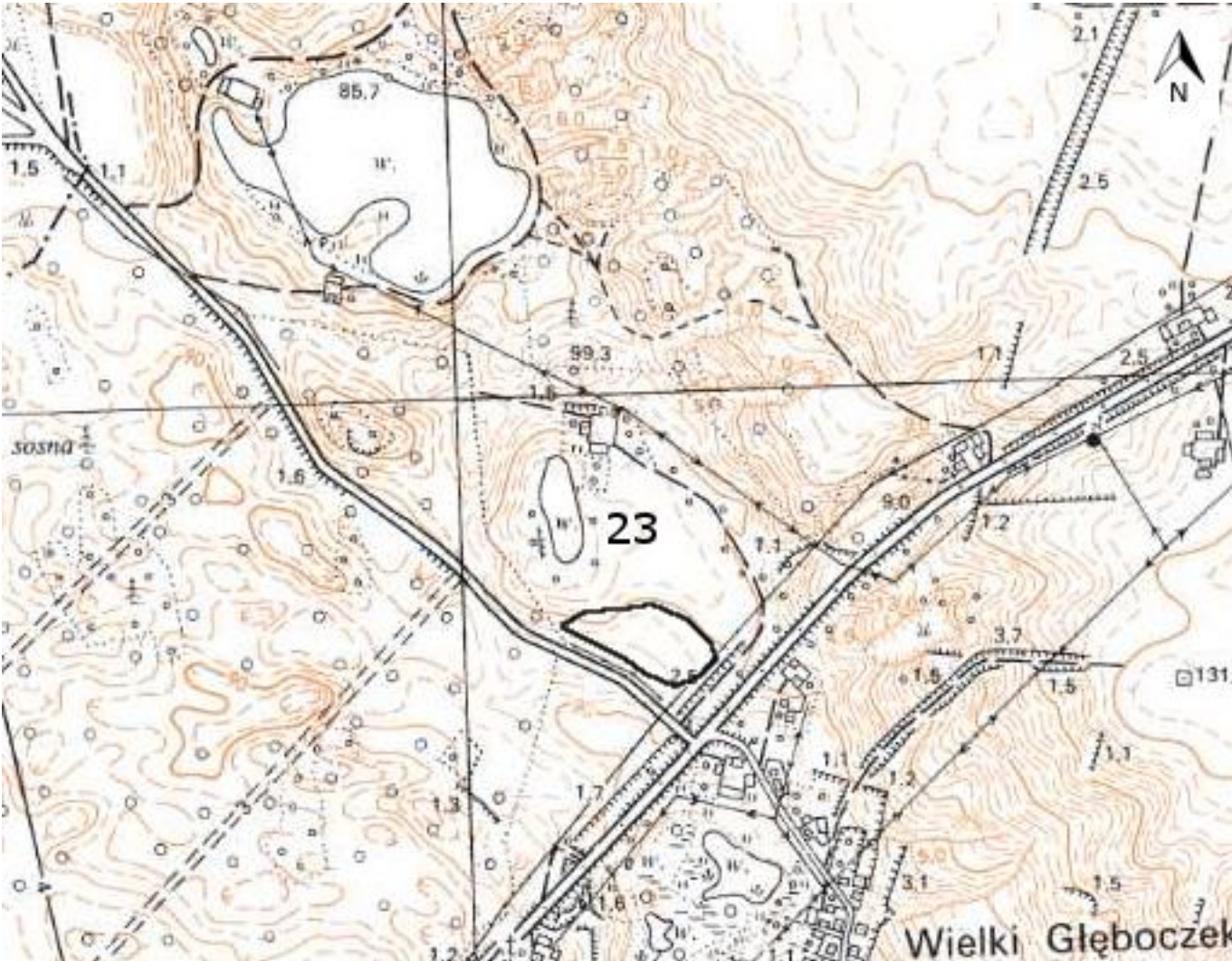
6. Formy ochrony

7. Nr działki ewidencyjnej

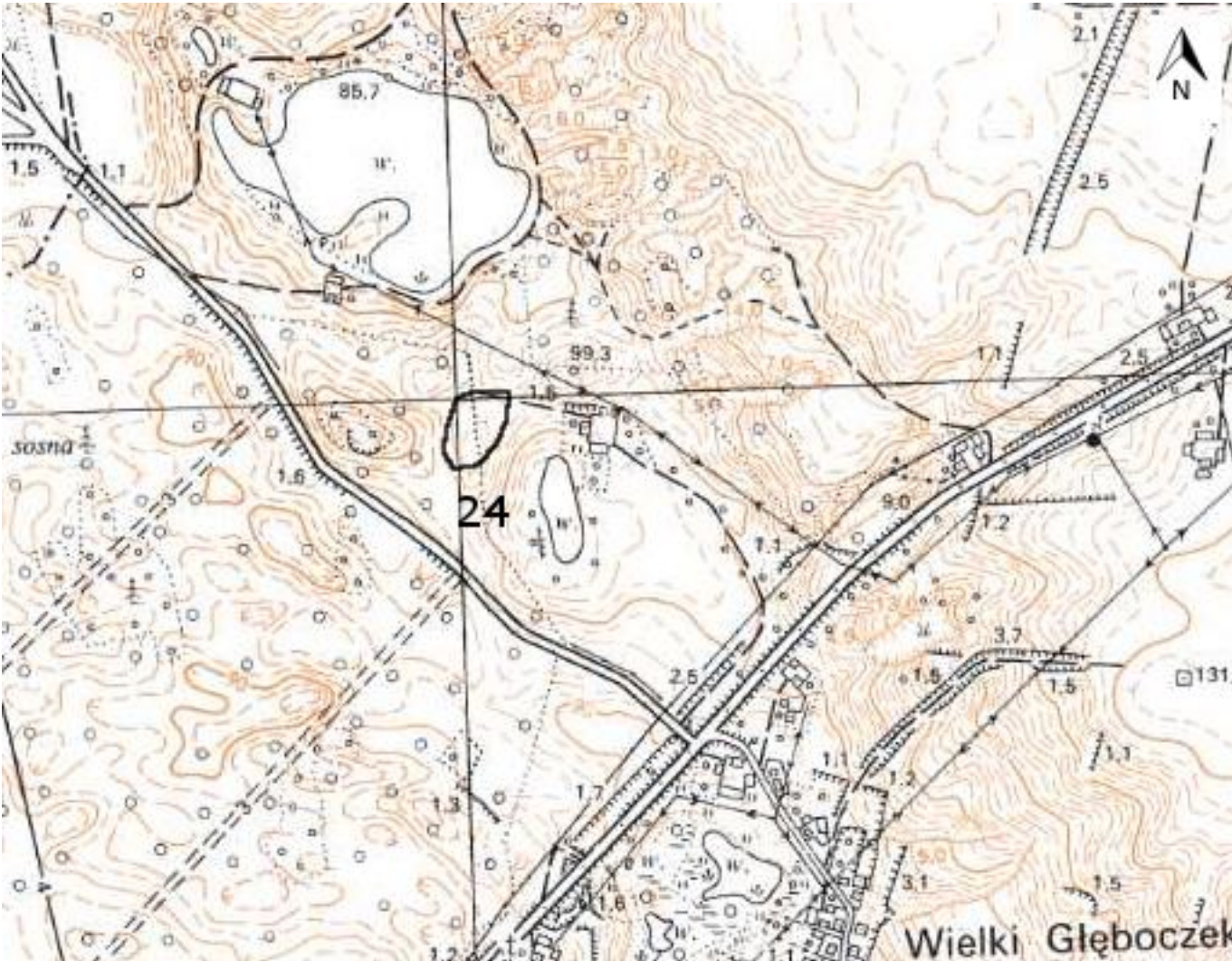
41/3

8. Opracowanie karty adresowej (autor, data i podpis)  
mgr Joanna Wałkowiak  
mgr inż. Justyna Łodziarek  
07.05.2017 r.



GEZ	<b>KARTA ADRESOWA ZABYTKU NIERUCHOMEGO</b>		3. Miejscowość
1. Nazwa <b>STANOWISKO ARCHEOLOGICZNE</b>		2. Czas powstania ślad osadnictwa - okres rzymski osada - późne średniowiecze	<b>WIELKI GŁĘBOCZEK</b> 87-313 Brzozie
8. Fotografia z opisem wskazującym orientację albo mapa z zaznaczonym stanowiskiem archeologicznym			4. Adres  Nr obszaru AZP 33-52  Nr stanowiska na obszarze 23  Nr stanowiska w miejscowości 33
			5. Przynależność administracyjna  województwo kujawsko-pomorskie  powiat brodnicki  gmina Brzozie
			6. Formy ochrony
			7. Nr działki ewidencyjnej  49
			8. Opracowanie karty adresowej (autor, data i podpis) mgr Joanna Wałkowiak mgr inż. Justyna Łodziarek 07.05.2017 r.

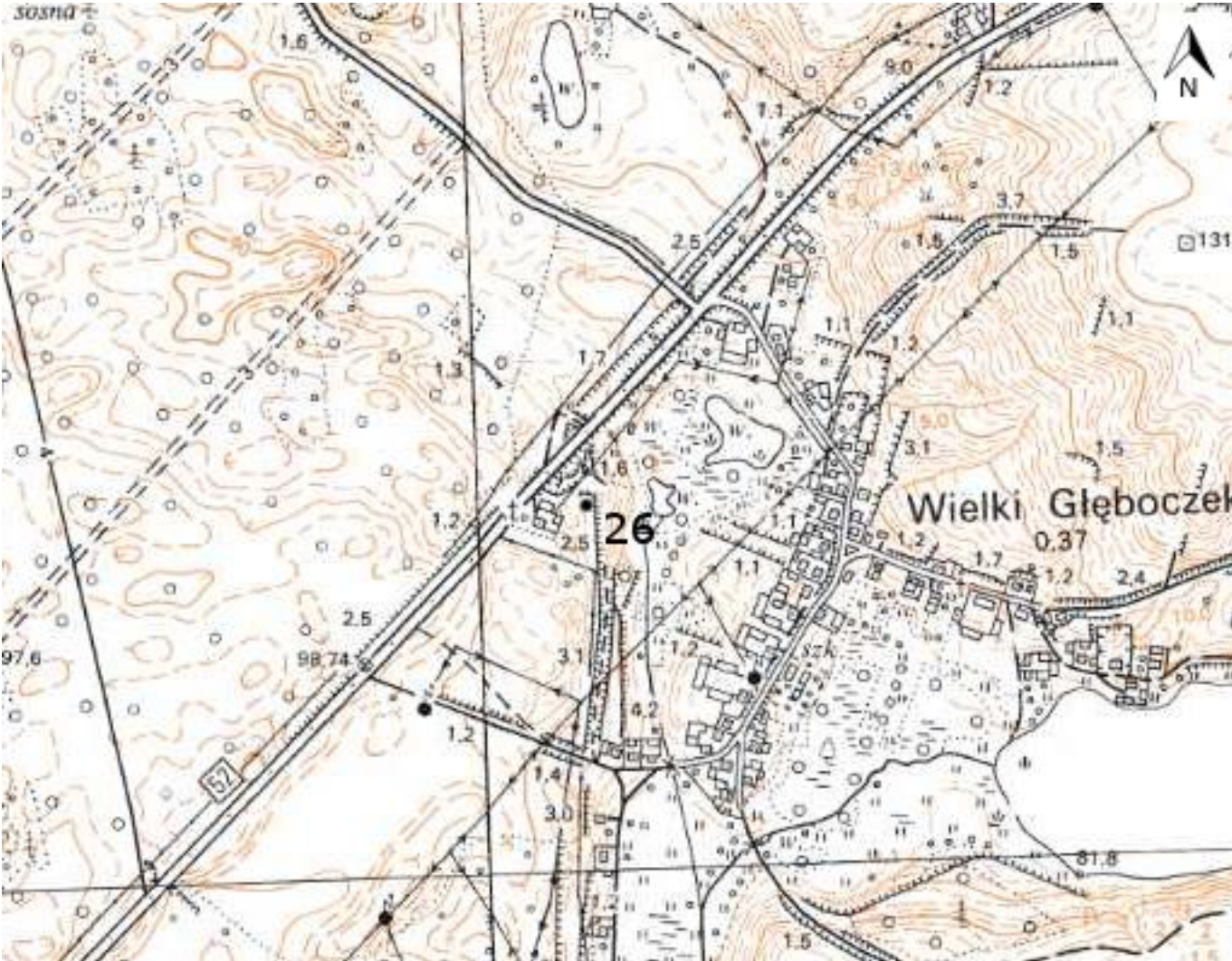


GEZ	<b>KARTA ADRESOWA ZABYTKU NIERUCHOMEGO</b>		3. Miejscowość
1. Nazwa <b>STANOWISKO ARCHEOLOGICZNE</b>		2. Czas powstania śląd osadnictwa - późne średniowiecze osada - czasy nowożytne	<b>WIELKI GŁĘBOCZEK</b> 87-313 Brzozie
8. Fotografia z opisem wskazującym orientację albo mapa z zaznaczonym stanowiskiem archeologicznym			4. Adres  Nr obszaru AZP 33-52  Nr stanowiska na obszarze 24  Nr stanowiska w miejscowości 34
			5. Przynależność administracyjna  województwo kujawsko-pomorskie  powiat brodnicki  gmina Brzozie
			6. Formy ochrony
			7. Nr działki ewidencyjnej  7282/2, 50/2
			8. Opracowanie karty adresowej (autor, data i podpis) mgr Joanna Wałkowiak mgr inż. Justyna Łodziarek 07.05.2017 r.



<b>GEZ</b>	<b>KARTA ADRESOWA ZABYTKU NIERUCHOMEGO</b>		3. Miejscowość
1. Nazwa <b>STANOWISKO ARCHEOLOGICZNE</b>		2. Czas powstania osada - późne średniowiecze	<b>WIELKI GŁĘBOCZEK</b> 87-313 Brzozie
8. Fotografia z opisem wskazującym orientację albo mapa z zaznaczonym stanowiskiem archeologicznym			4. Adres  Nr obszaru AZP 33-52  Nr stanowiska na obszarze 25  Nr stanowiska w miejscowości 35
			5. Przynależność administracyjna  województwo kujawsko-pomorskie  powiat brodnicki  gmina Brzozie
			6. Formy ochrony
			7. Nr działki ewidencyjnej  50/2
			8. Opracowanie karty adresowej (autor, data i podpis) mgr Joanna Wałkowiak mgr inż. Justyna Łodziarek 07.05.2017 r.



GEZ	<b>KARTA ADRESOWA ZABYTKU NIERUCHOMEGO</b>		3. Miejscowość
1. Nazwa <b>STANOWISKO ARCHEOLOGICZNE</b>		2. Czas powstania śląd osadnictwa - kultura halsztacka-lateńska	<b>WIELKI GŁĘBOCZEK</b> 87-313 Brzozie
8. Fotografia z opisem wskazującym orientację albo mapa z zaznaczonym stanowiskiem archeologicznym			4. Adres  Nr obszaru AZP 33-52  Nr stanowiska na obszarze 26  Nr stanowiska w miejscowości 36
			5. Przynależność administracyjna  województwo kujawsko-pomorskie  powiat brodnicki  gmina Brzozie
			6. Formy ochrony
			7. Nr działki ewidencyjnej  192
			8. Opracowanie karty adresowej (autor, data i podpis) mgr Joanna Wałkowiak mgr inż. Justyna Łodziarek 07.05.2017 r.



GEZ	<b>KARTA ADRESOWA ZABYTKU NIERUCHOMEGO</b>		3. Miejscowość
1. Nazwa <b>STANOWISKO ARCHEOLOGICZNE</b>		2. Czas powstania śląd osadnictwa - późne średniowiecze	<b>WIELKI GŁĘBOCZEK</b> 87-313 Brzozie
8. Fotografia z opisem wskazującym orientację albo mapa z zaznaczonym stanowiskiem archeologicznym			4. Adres  Nr obszaru AZP 33-52  Nr stanowiska na obszarze 27  Nr stanowiska w miejscowości 37
			5. Przynależność administracyjna  województwo kujawsko-pomorskie  powiat brodnicki  gmina Brzozie
			6. Formy ochrony
			7. Nr działki ewidencyjnej  210/2
8. Opracowanie karty adresowej (autor, data i podpis) mgr Joanna Walkowiak mgr inż. Justyna Łodziarek 07.05.2017 r.			



GEZ	<b>KARTA ADRESOWA ZABYTKU NIERUCHOMEGO</b>		3. Miejscowość
1. Nazwa <b>STANOWISKO ARCHEOLOGICZNE</b>		2. Czas powstania śląd osadnictwa - późne średniowiecze	<b>WIELKI GŁĘBOCZEK</b> 87-313 Brzozie
8. Fotografia z opisem wskazującym orientację albo mapa z zaznaczonym stanowiskiem archeologicznym			4. Adres  Nr obszaru AZP 33-52  Nr stanowiska na obszarze 28  Nr stanowiska w miejscowości 38
			5. Przynależność administracyjna  województwo kujawsko-pomorskie  powiat brodnicki  gmina Brzozie
			6. Formy ochrony
			7. Nr działki ewidencyjnej  215/4
8. Opracowanie karty adresowej (autor, data i podpis) mgr Joanna Wałkowiak mgr inż. Justyna Łodziarek 07.05.2017 r.			



GEZ

# KARTA ADRESOWA ZABYTKU NIERUCHOMEGO

3. Miejscowość

1. Nazwa

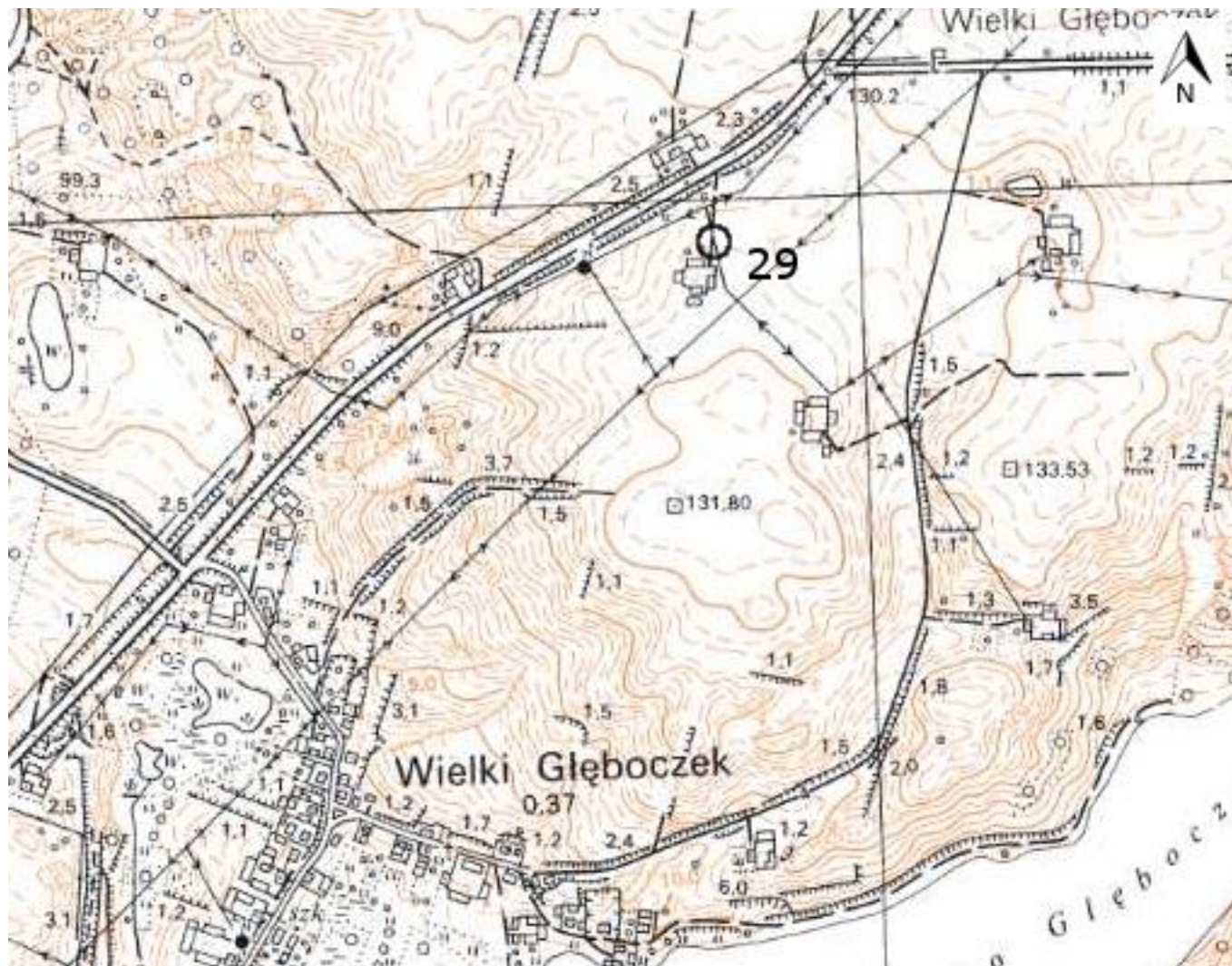
**STANOWISKO ARCHEOLOGICZNE**

2. Czas powstania

śląd osadnictwa - późne średniowiecze

**WIELKI GŁĘBOCZEK**  
87-313 Brzozie

8. Fotografia z opisem wskazującym orientację albo mapa z zaznaczonym stanowiskiem archeologicznym



4. Adres

Nr obszaru AZP 33-52

Nr stanowiska na obszarze 29

Nr stanowiska w miejscowości 39

5. Przynależność administracyjna

województwo  
kujawsko-pomorskie

powiat  
brodnicki

gmina  
Brzozie

6. Formy ochrony

7. Nr działki ewidencyjnej

264/5

8. Opracowanie karty adresowej (autor, data i podpis)  
mgr Joanna Wałkowiak  
mgr inż. Justyna Łodziarek  
07.05.2017 r.



GEZ

# KARTA ADRESOWA ZABYTKU NIERUCHOMEGO

3. Miejscowość

1. Nazwa

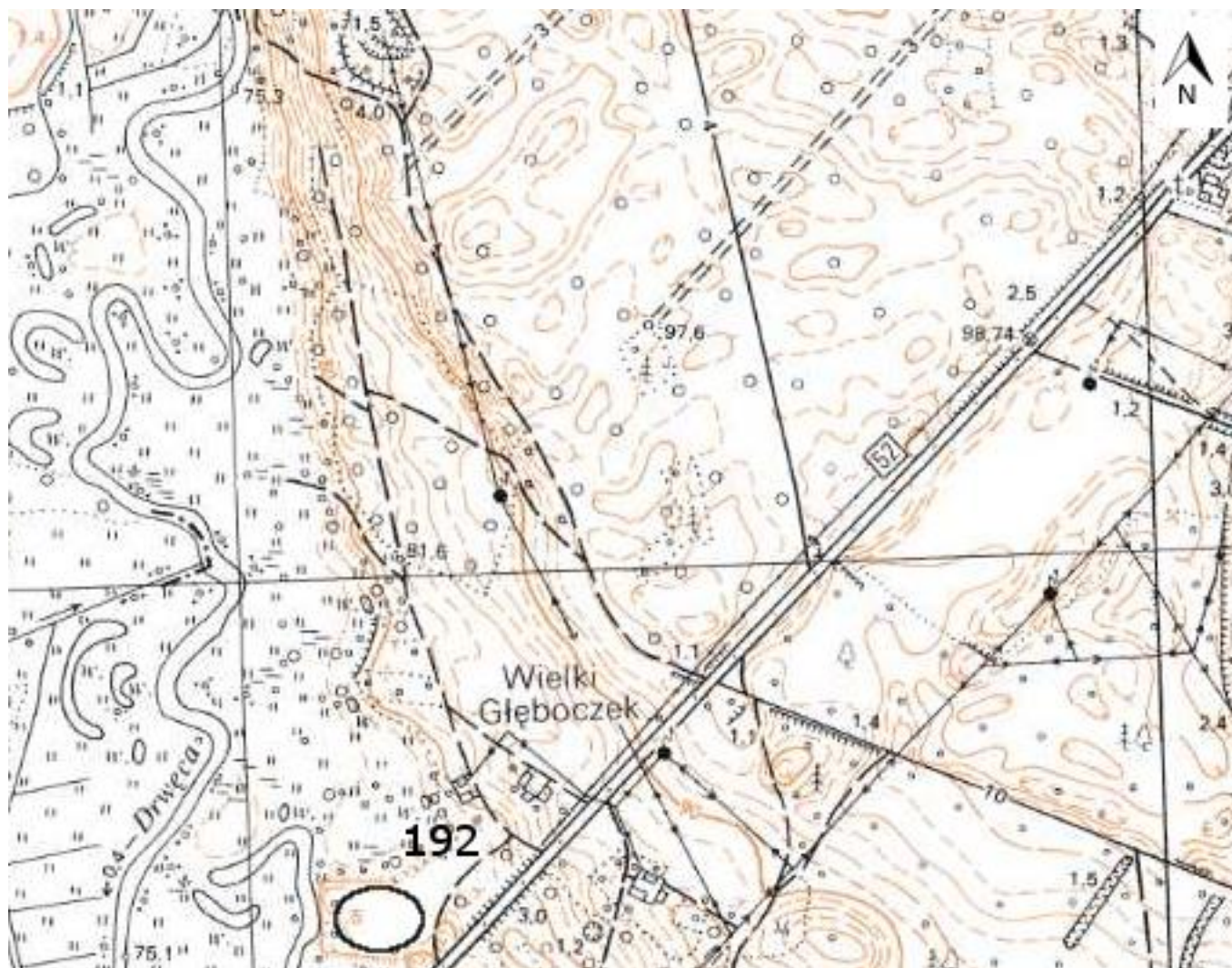
**STANOWISKO ARCHEOLOGICZNE**

2. Czas powstania

obozowisko - epoka kamienia, osada - kultura pucharów lejkowatych, osada - wczesna epoka brązu, osada - kultura halsztacka-lateńska, ślad osadnictwa - późne średniowiecze, ślad osadnictwa - pradzieje

**WIELKI GŁĘBOCZEK**  
87-313 Brzozie

8. Fotografia z opisem wskazującym orientację albo mapa z zaznaczonym stanowiskiem archeologicznym



4. Adres

Nr obszaru AZP 33-52

Nr stanowiska na obszarze 192

Nr stanowiska w miejscowości 40

5. Przynależność administracyjna

województwo  
kujawsko-pomorskie

powiat  
brodnicki

gmina  
Brzozie

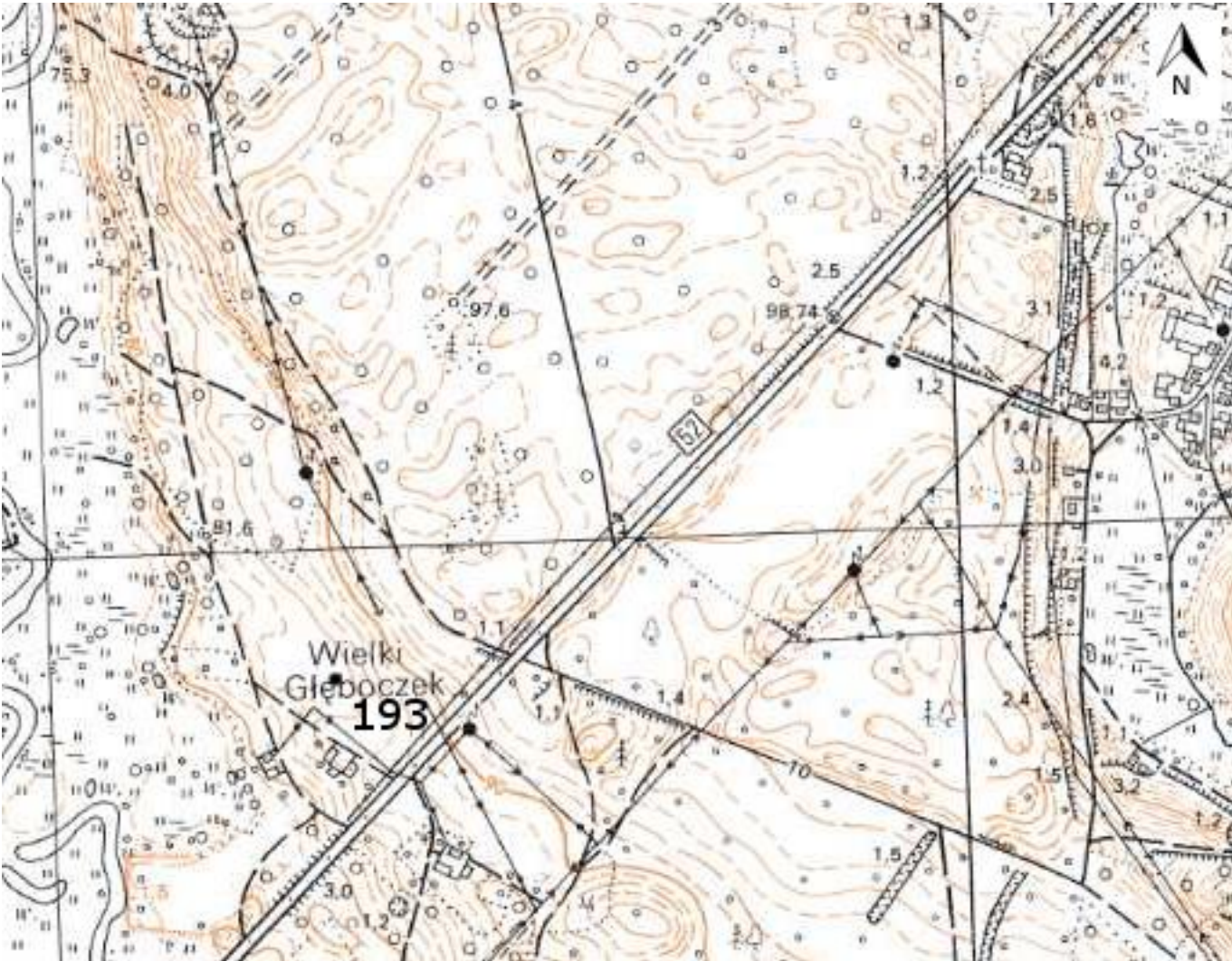
6. Formy ochrony

7. Nr działki ewidencyjnej

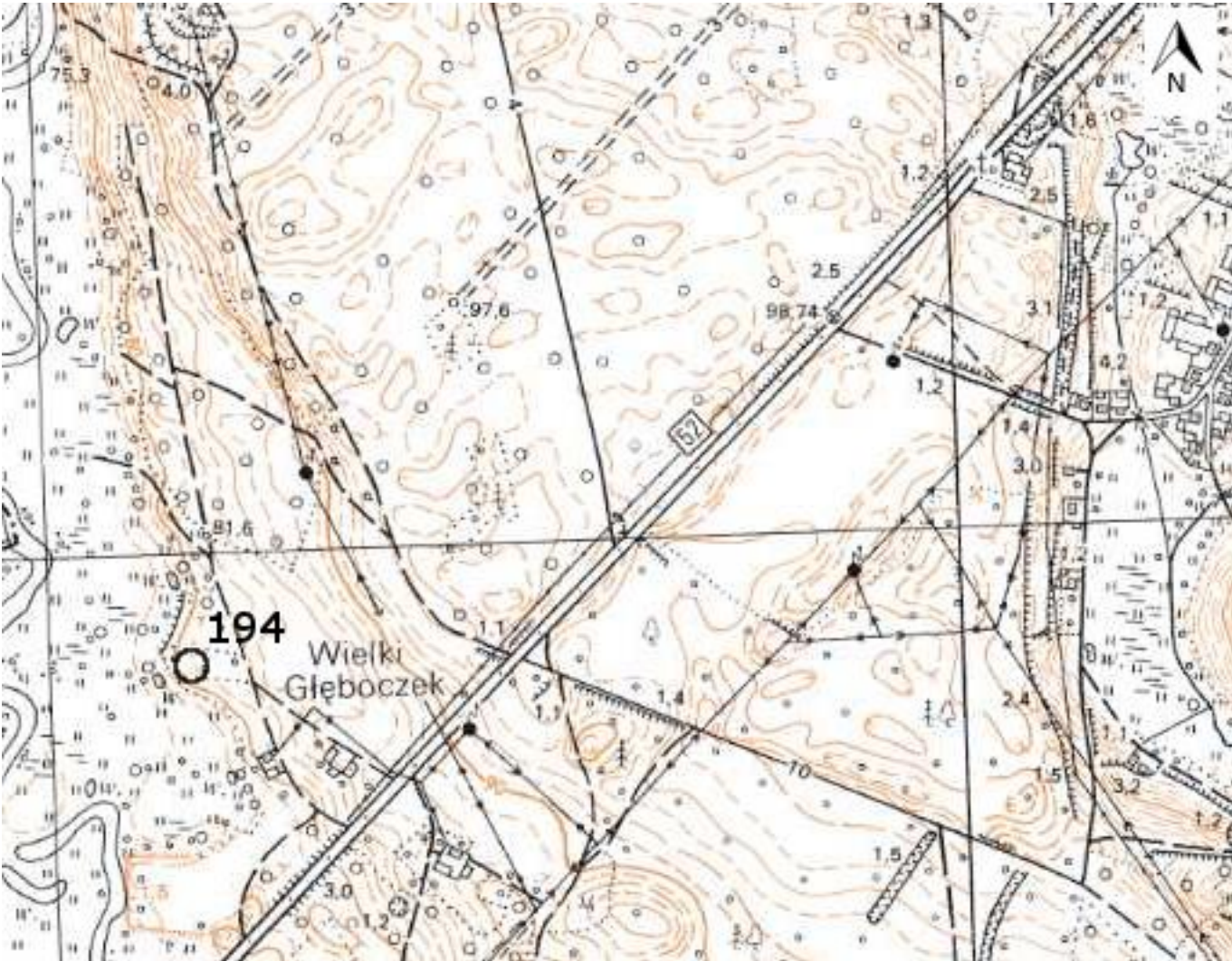
4/3

8. Opracowanie karty adresowej (autor, data i podpis)  
mgr Joanna Walkowiak  
mgr inż. Justyna Łodziarek  
07.05.2017 r.

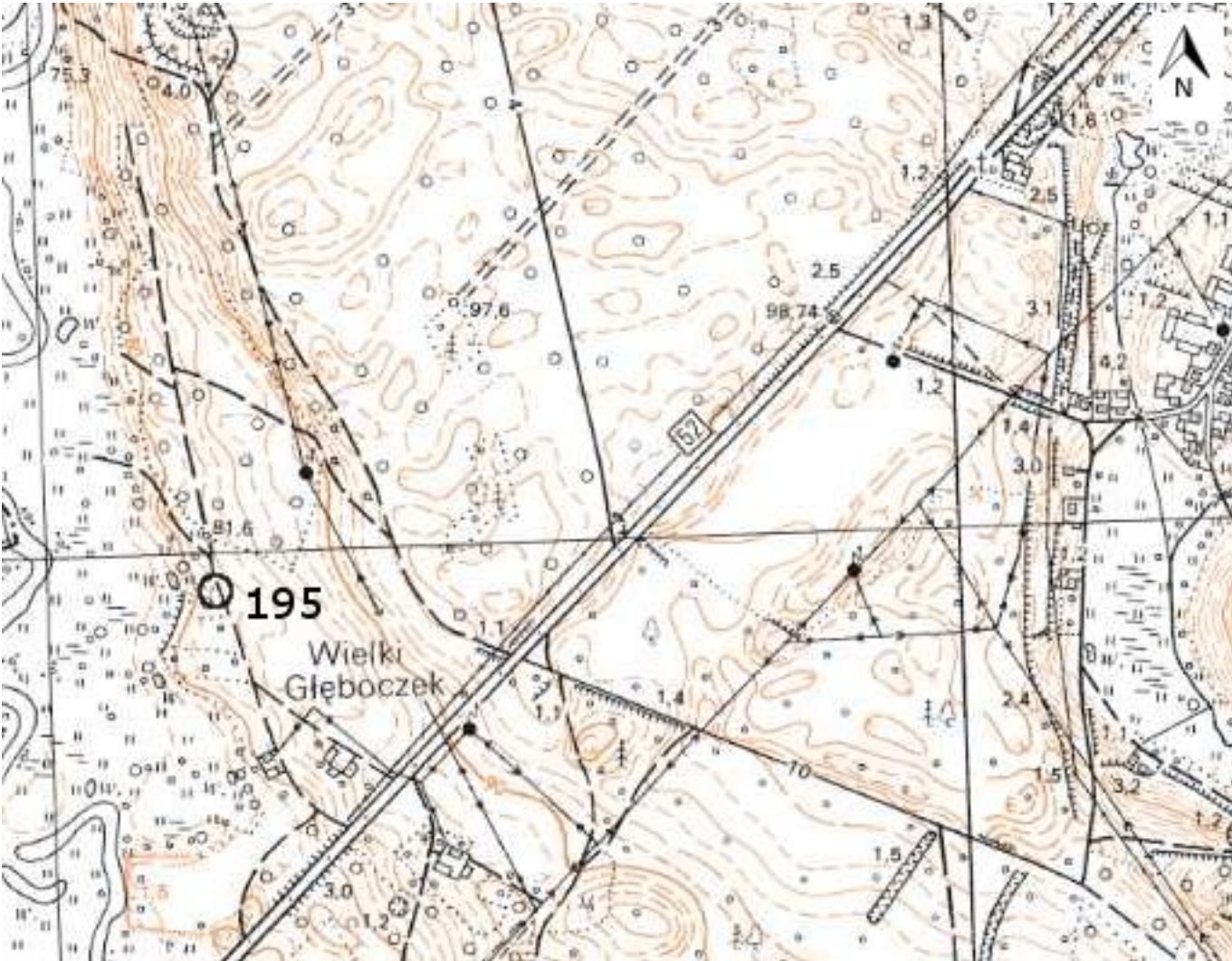


GEZ	<b>KARTA ADRESOWA ZABYTKU NIERUCHOMEGO</b>		3. Miejscowość
1. Nazwa <b>STANOWISKO ARCHEOLOGICZNE</b>	2. Czas powstania  osada - kultura pucharów lejkowatych	<b>WIELKI GŁĘBOCZEK</b> 87-313 Brzozie	
8. Fotografia z opisem wskazującym orientację albo mapa z zaznaczonym stanowiskiem archeologicznym			4. Adres  Nr obszaru AZP 33-52  Nr stanowiska na obszarze 193  Nr stanowiska w miejscowości 41
			5. Przynależność administracyjna  województwo kujawsko-pomorskie  powiat brodnicki  gmina Brzozie
			6. Formy ochrony
			7. Nr działki ewidencyjnej  28
			8. Opracowanie karty adresowej (autor, data i podpis) mgr Joanna Wałkowiak mgr inż. Justyna Łodziarek 07.05.2017 r.

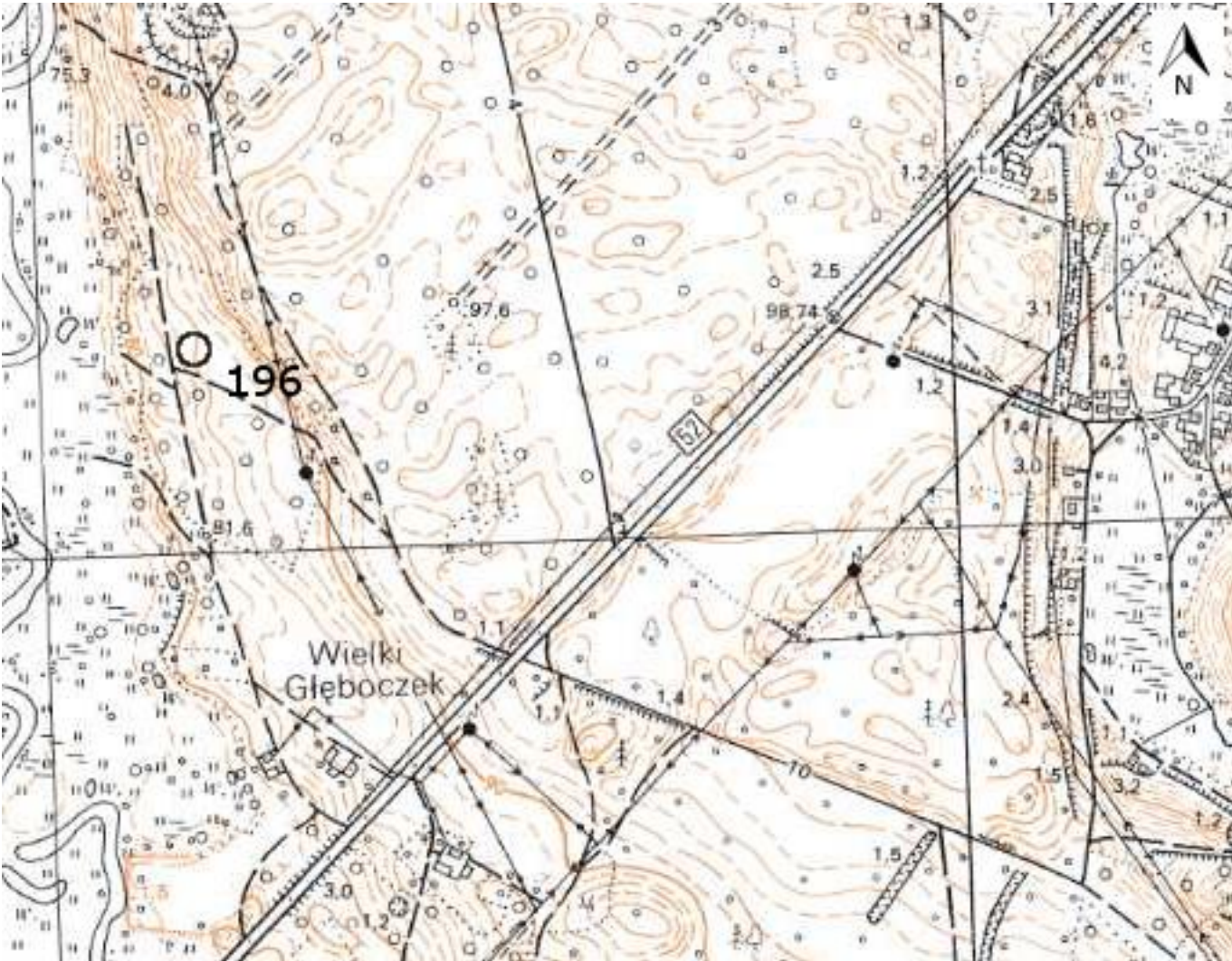


GEZ	<b>KARTA ADRESOWA ZABYTKU NIERUCHOMEGO</b>		3. Miejscowość
1. Nazwa <b>STANOWISKO ARCHEOLOGICZNE</b>		2. Czas powstania obozowisko - mezolit osada - wczesna epoka brązu	<b>WIELKI GŁĘBOCZEK</b> 87-313 Brzozie
8. Fotografia z opisem wskazującym orientację albo mapa z zaznaczonym stanowiskiem archeologicznym			4. Adres  Nr obszaru AZP 33-52  Nr stanowiska na obszarze 194  Nr stanowiska w miejscowości 42
			5. Przynależność administracyjna  województwo kujawsko-pomorskie  powiat brodnicki  gmina Brzozie
			6. Formy ochrony
			7. Nr działki ewidencyjnej  9, 10, 18
			8. Opracowanie karty adresowej (autor, data i podpis) mgr Joanna Wałkowiak mgr inż. Justyna Łodziarek 07.05.2017 r.



GEZ	<b>KARTA ADRESOWA ZABYTKU NIERUCHOMEGO</b>		3. Miejscowość
1. Nazwa <b>STANOWISKO ARCHEOLOGICZNE</b>		2. Czas powstania ślad osadnictwa - kultura amfor kulistych osada - kultura halszacka-lateńska	<b>WIELKI GŁĘBOCZEK</b> 87-313 Brzozie
8. Fotografia z opisem wskazującym orientację albo mapa z zaznaczonym stanowiskiem archeologicznym			4. Adres  Nr obszaru AZP 33-52  Nr stanowiska na obszarze 195  Nr stanowiska w miejscowości 43
			5. Przynależność administracyjna  województwo kujawsko-pomorskie  powiat brodnicki  gmina Brzozie
			6. Formy ochrony
			7. Nr działki ewidencyjnej  28
			8. Opracowanie karty adresowej (autor, data i podpis) mgr Joanna Wałkowiak mgr inż. Justyna Łodziarek 07.05.2017 r.



GEZ	<b>KARTA ADRESOWA ZABYTKU NIERUCHOMEGO</b>		3. Miejscowość
1. Nazwa <b>STANOWISKO ARCHEOLOGICZNE</b>	2. Czas powstania ślad osadnictwa - epoka kamienia osada - późne średniowiecze-czasy nowożytne		<b>WIELKI GŁĘBOCZEK</b> 87-313 Brzozie
8. Fotografia z opisem wskazującym orientację albo mapa z zaznaczonym stanowiskiem archeologicznym			4. Adres  Nr obszaru AZP 33-52  Nr stanowiska na obszarze 196  Nr stanowiska w miejscowości 44
 <p>The image is a topographic map of the Wielki Głęboćek area. It features contour lines indicating elevation, with values ranging from 75.3 to 98.74. A prominent road or railway line runs diagonally across the map. The archaeological site is marked with a circle and the number 196. The name 'Wielki Głęboćek' is printed on the map. A north arrow is located in the upper right corner. Various other features like buildings and smaller structures are also visible on the map.</p>			5. Przynależność administracyjna  województwo kujawsko-pomorskie  powiat brodnicki  gmina Brzozie
			6. Formy ochrony
			7. Nr działki ewidencyjnej  350
			8. Opracowanie karty adresowej (autor, data i podpis) mgr Joanna Wałkowiak mgr inż. Justyna Łodziarek 07.05.2017 r.



GEZ	<b>KARTA ADRESOWA ZABYTKU NIERUCHOMEGO</b>		3. Miejscowość
1. Nazwa <b>STANOWISKO ARCHEOLOGICZNE</b>	2. Czas powstania obozowisko - mezolit	<b>WIELKI GŁĘBOCZEK</b> 87-313 Brzozie	
8. Fotografia z opisem wskazującym orientację albo mapa z zaznaczonym stanowiskiem archeologicznym			4. Adres  Nr obszaru AZP 33-52  Nr stanowiska na obszarze 197  Nr stanowiska w miejscowości 45
			5. Przynależność administracyjna  województwo kujawsko-pomorskie  powiat brodnicki  gmina Brzozie
			6. Formy ochrony
			7. Nr działki ewidencyjnej  350
			8. Opracowanie karty adresowej (autor, data i podpis) mgr Joanna Wałkowiak mgr inż. Justyna Łodziarek 07.05.2017 r.



GEZ

# KARTA ADRESOWA ZABYTKU NIERUCHOMEGO

3. Miejscowość

1. Nazwa

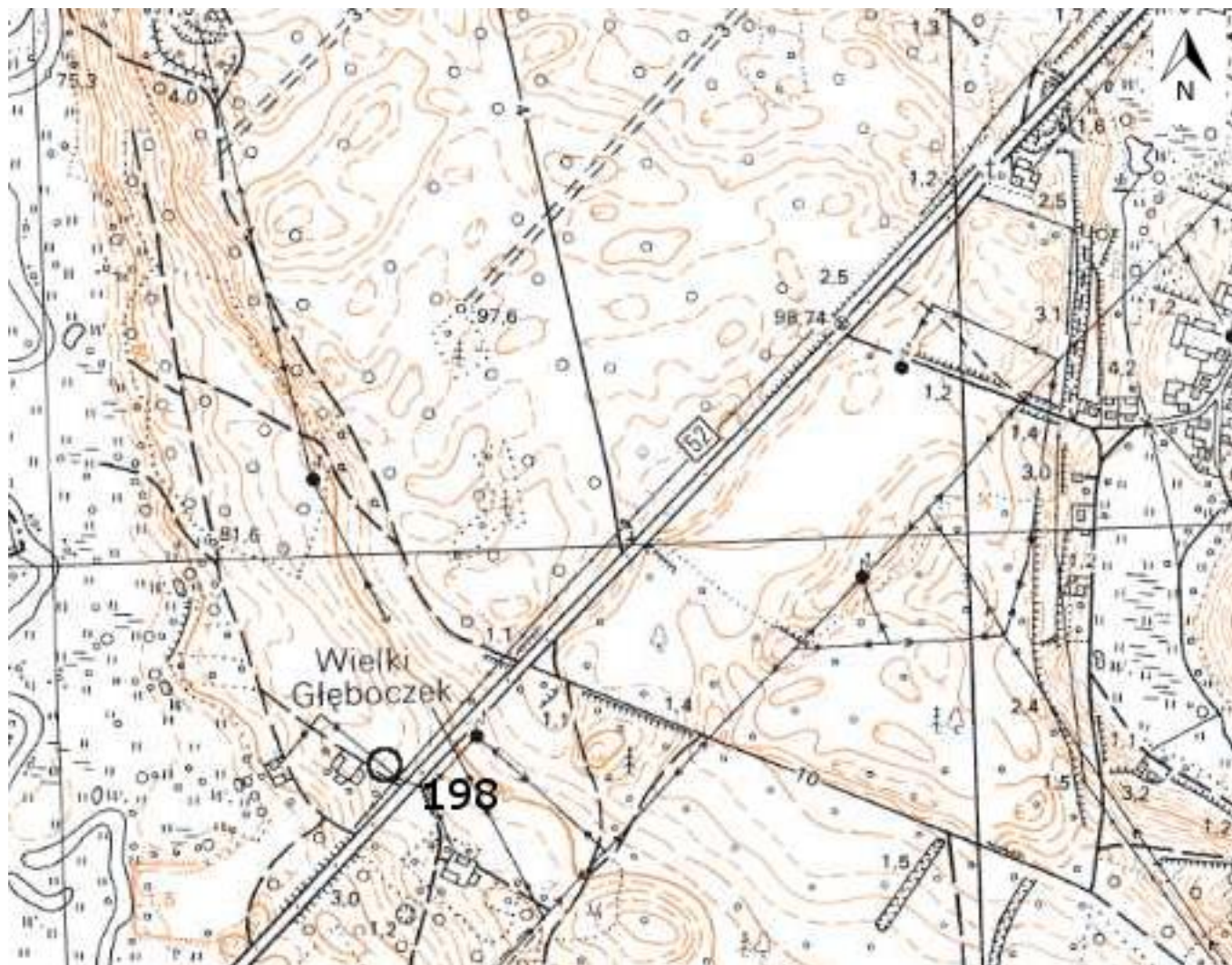
**STANOWISKO ARCHEOLOGICZNE**

2. Czas powstania

śląd osadnictwa - kultura pucharów lejkowatych  
osada - późne średniowiecze

**WIELKI GŁĘBOCZEK**  
87-313 Brzozie

8. Fotografia z opisem wskazującym orientację albo mapa z zaznaczonym stanowiskiem archeologicznym



4. Adres

Nr obszaru AZP 33-52

Nr stanowiska na obszarze 198

Nr stanowiska w miejscowości 46

5. Przynależność administracyjna

województwo  
kujawsko-pomorskie

powiat  
brodnicki

gmina  
Brzozie

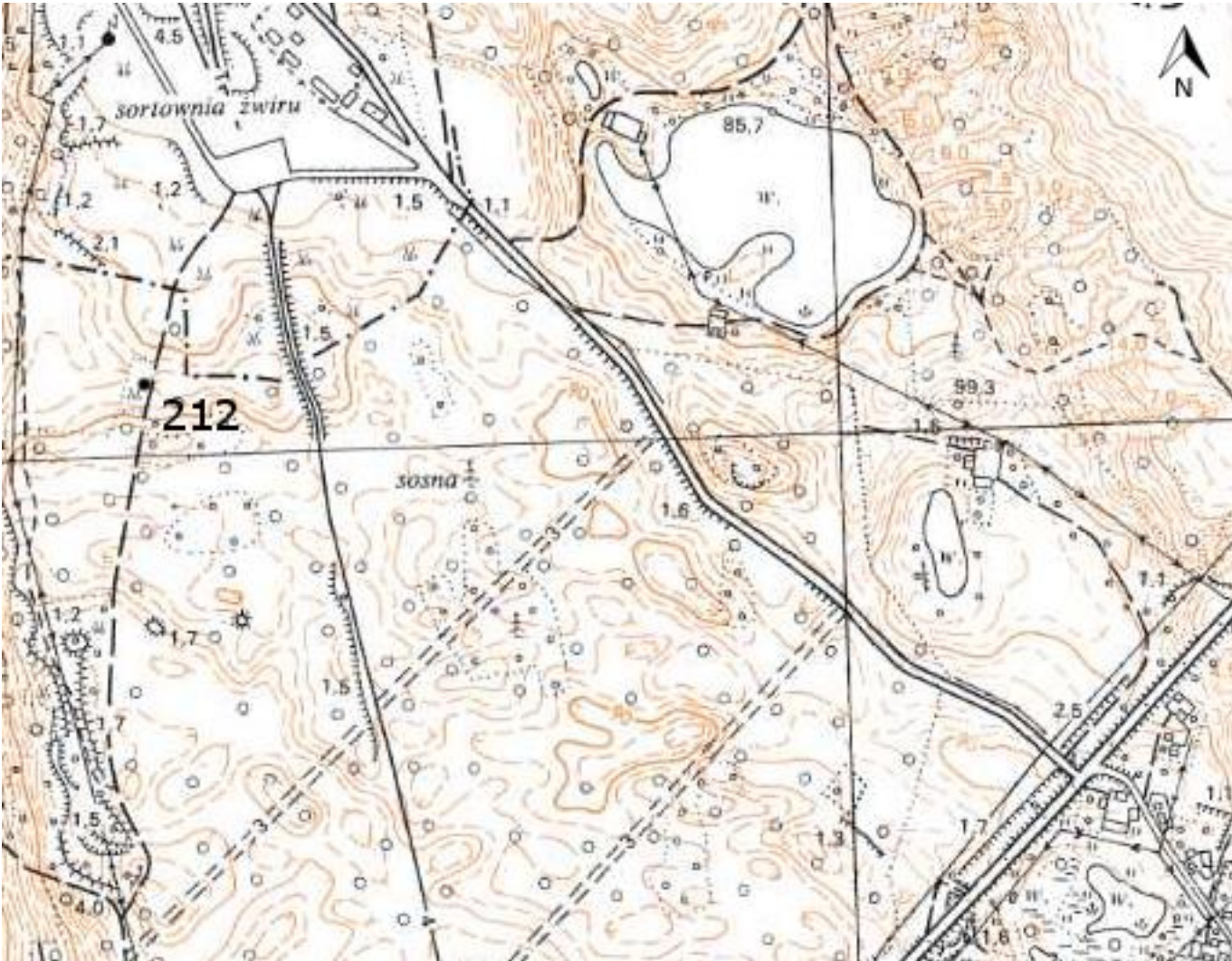
6. Formy ochrony

7. Nr działki ewidencyjnej

26/3, 28

8. Opracowanie karty adresowej (autor, data i podpis)  
mgr Joanna Wałkowiak  
mgr inż. Justyna Łodziarek  
07.05.2017 r.

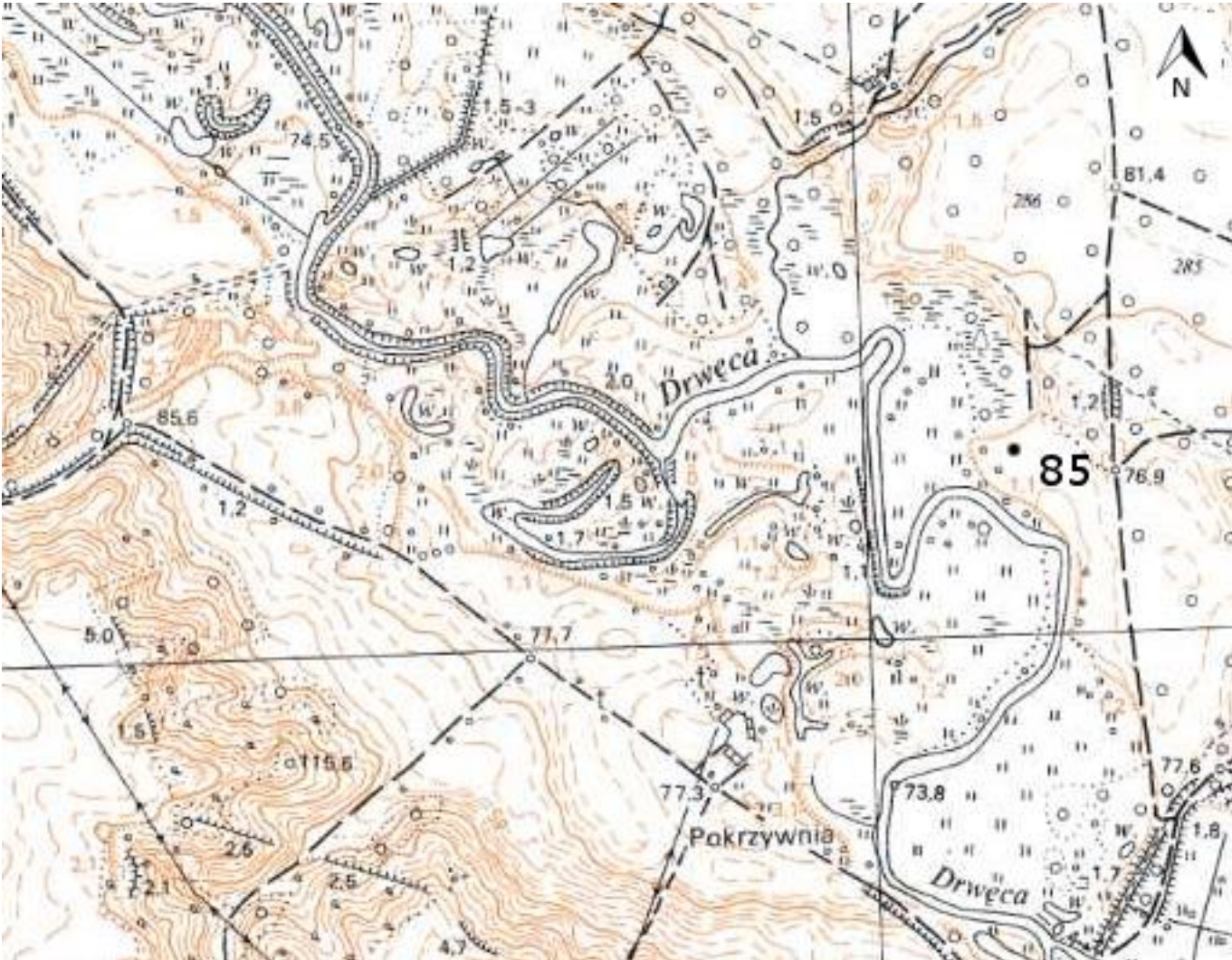



<b>GEZ</b>	<b>KARTA ADRESOWA ZABYTKU NIERUCHOMEGO</b>		3. Miejscowość
1. Nazwa <b>STANOWISKO ARCHEOLOGICZNE</b>	2. Czas powstania grób - okres rzymski		<b>WIELKI GŁĘBOCZEK</b> 87-313 Brzozie
8. Fotografia z opisem wskazującym orientację albo mapa z zaznaczonym stanowiskiem archeologicznym			4. Adres  Nr obszaru AZP 33-52  Nr stanowiska na obszarze 212  Nr stanowiska w miejscowości 1
			5. Przynależność administracyjna  województwo kujawsko-pomorskie  powiat brodnicki  gmina Brzozie
			6. Formy ochrony
			7. Nr działki ewidencyjnej  7282/13
			8. Opracowanie karty adresowej (autor, data i podpis) mgr Joanna Wałkowiak mgr inż. Justyna Łodziarek 07.05.2017 r.

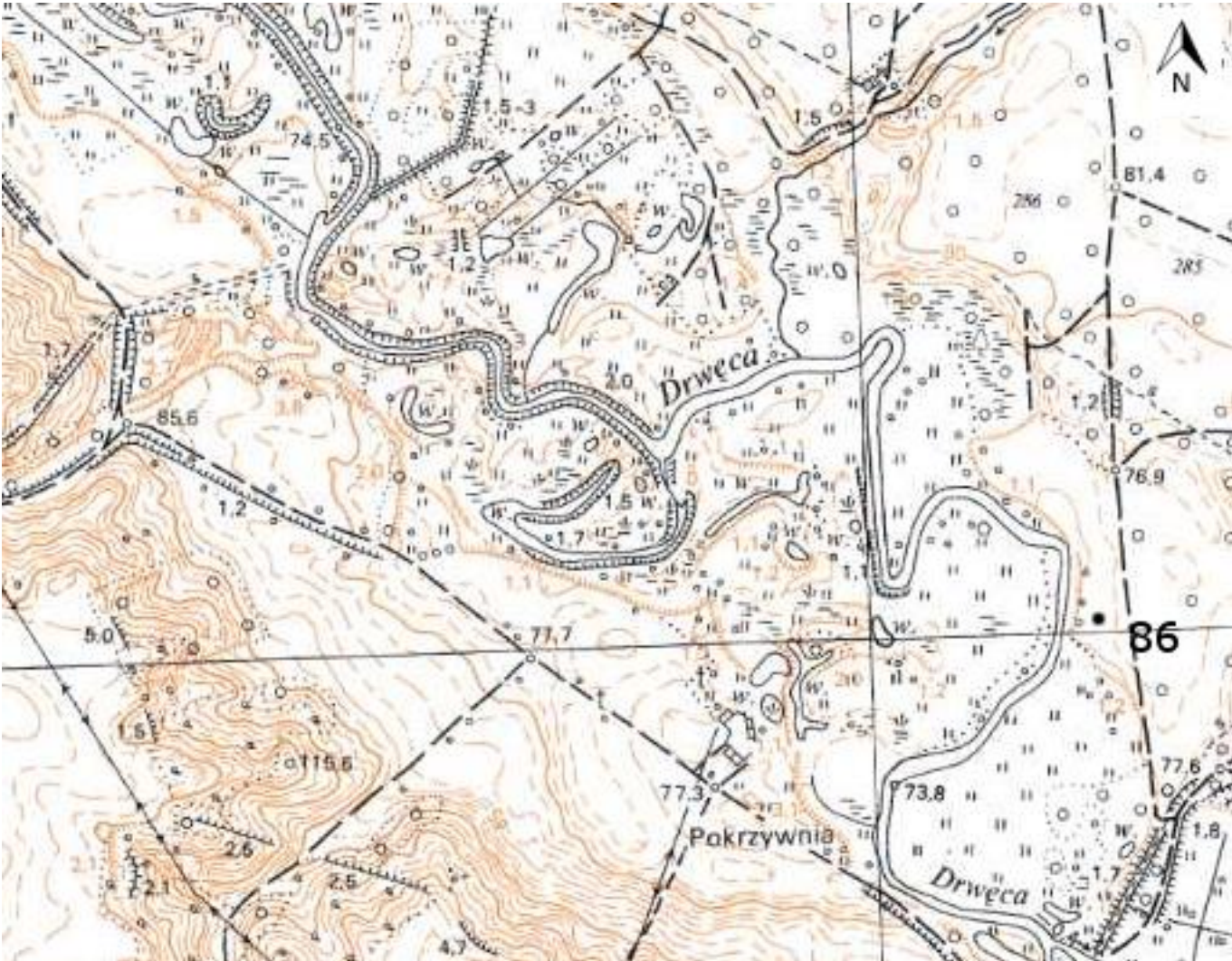


<b>GEZ</b>	<b>KARTA ADRESOWA ZABYTKU NIERUCHOMEGO</b>		3. Miejscowość
1. Nazwa <b>STANOWISKO ARCHEOLOGICZNE</b>		2. Czas powstania śląd osadnictwa - późne średniowiecze	<b>WIELKI GŁĘBOCZEK</b> 87-313 Brzozie
8. Fotografia z opisem wskazującym orientację albo mapa z zaznaczonym stanowiskiem archeologicznym			4. Adres  Nr obszaru AZP 33-52  Nr stanowiska na obszarze 216  Nr stanowiska w miejscowości 0
			5. Przynależność administracyjna  województwo kujawsko-pomorskie  powiat brodnicki  gmina <b>Brzozie</b>
			6. Formy ochrony
			7. Nr działki ewidencyjnej
			8. Opracowanie karty adresowej (autor, data i podpis) mgr Joanna Walkowiak mgr inż. Justyna Łodziarek 07.05.2017 r.

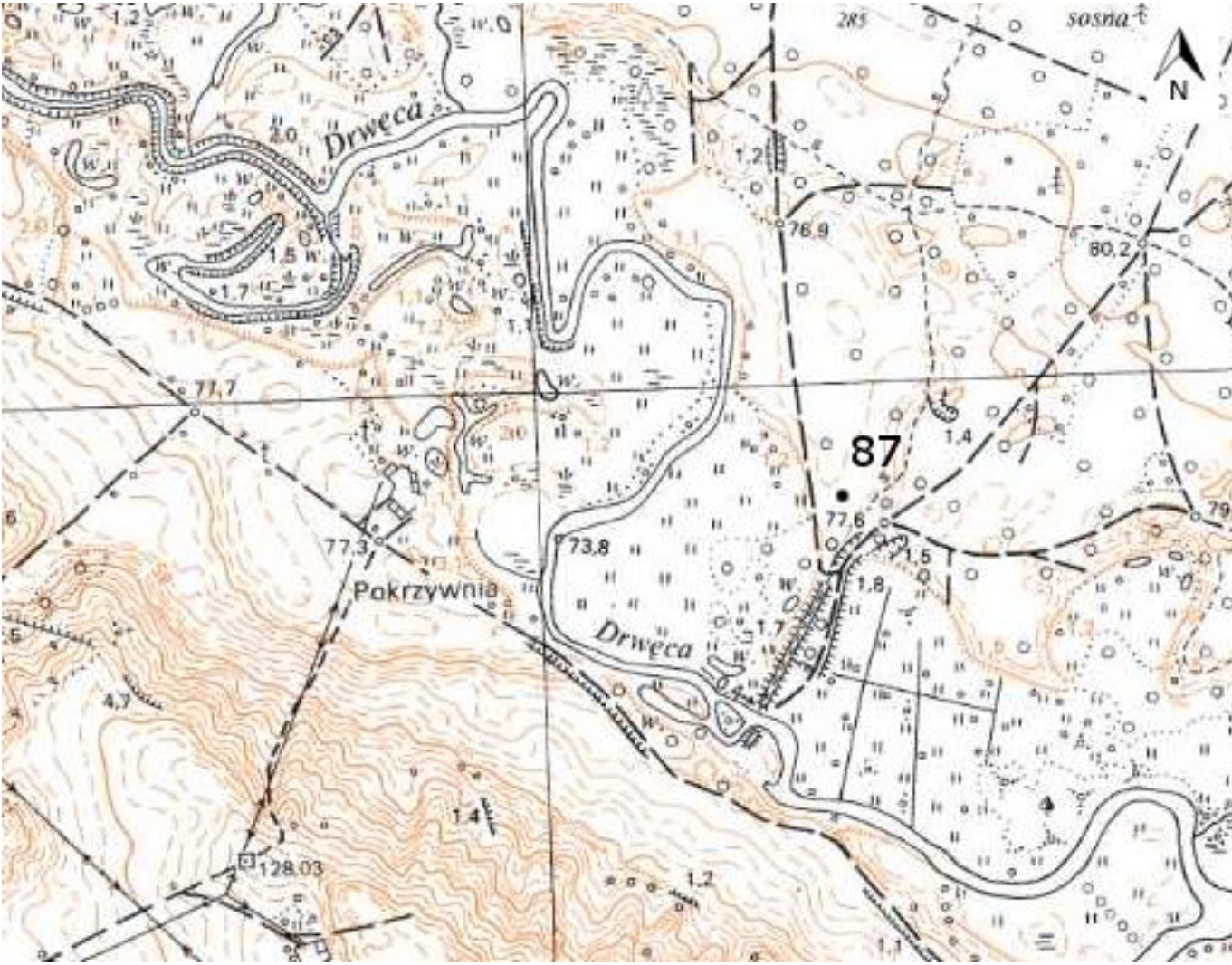


<p><b>GEZ</b></p>	<p><b>KARTA ADRESOWA ZABYTKU NIERUCHOMEGO</b></p>		<p>3. Miejscowość</p>
<p>1. Nazwa</p> <p><b>STANOWISKO ARCHEOLOGICZNE</b></p>	<p>2. Czas powstania</p> <p>osada - kultura pucharów lejkowatych  osada - wczesna epoka brązu  osada - czasy nowożytny</p>		<p><b>WIELKI GŁĘBOCZEK</b>  87-313 Brzozie</p>
<p>8. Fotografia z opisem wskazującym orientację albo mapa z zaznaczonym stanowiskiem archeologicznym</p> 			<p>4. Adres</p> <p>Nr obszaru AZP 34-52</p> <p>Nr stanowiska na obszarze 85</p> <p>Nr stanowiska w miejscowości 10</p>
			<p>5. Przynależność administracyjna</p> <p>województwo  kujawsko-pomorskie</p> <p>powiat  brodnicki</p> <p>gmina  Brzozie</p>
			<p>6. Formy ochrony</p>
			<p>7. Nr działki ewidencyjnej</p> <p>70</p>
			<p>8. Opracowanie karty adresowej (autor, data i podpis)</p> <p>mgr Joanna Wałkowiak  mgr inż. Justyna Łodziarek  07.05.2017 r.</p> 



<b>GEZ</b>	<b>KARTA ADRESOWA ZABYTKU NIERUCHOMEGO</b>		3. Miejscowość
1. Nazwa <b>STANOWISKO ARCHEOLOGICZNE</b>	2. Czas powstania śląd osadnictwa - kultura halsztacka-lateńska		<b>WIELKI GŁĘBOCZEK</b> 87-313 Brzozie
8. Fotografia z opisem wskazującym orientację albo mapa z zaznaczonym stanowiskiem archeologicznym			4. Adres  Nr obszaru AZP 34-52  Nr stanowiska na obszarze 86  Nr stanowiska w miejscowości 3
			5. Przynależność administracyjna  województwo kujawsko-pomorskie  powiat brodnicki  gmina Brzozie
			6. Formy ochrony
			7. Nr działki ewidencyjnej  70
			8. Opracowanie karty adresowej (autor, data i podpis) mgr Joanna Wałkowiak mgr inż. Justyna Łodziarek 07.05.2017 r.



GEZ	<b>KARTA ADRESOWA ZABYTKU NIERUCHOMEGO</b>		3. Miejscowość
1. Nazwa <b>STANOWISKO ARCHEOLOGICZNE</b>	2. Czas powstania osada - wczesna epoka brązu	<b>WIELKI GŁĘBOCZEK</b> 87-313 Brzozie	
8. Fotografia z opisem wskazującym orientację albo mapa z zaznaczonym stanowiskiem archeologicznym			4. Adres Nr obszaru AZP 34-52 Nr stanowiska na obszarze 87 Nr stanowiska w miejscowości 4
			5. Przynależność administracyjna województwo kujawsko-pomorskie powiat brodnicki gmina Brzozie
			6. Formy ochrony
			7. Nr działki ewidencyjnej 7288/1
			8. Opracowanie karty adresowej (autor, data i podpis) mgr Joanna Wałkowiak mgr inż. Justyna Łodziarek 07.05.2017 r.



GEZ

# KARTA ADRESOWA ZABYTKU NIERUCHOMEGO

3. Miejscowość

1. Nazwa

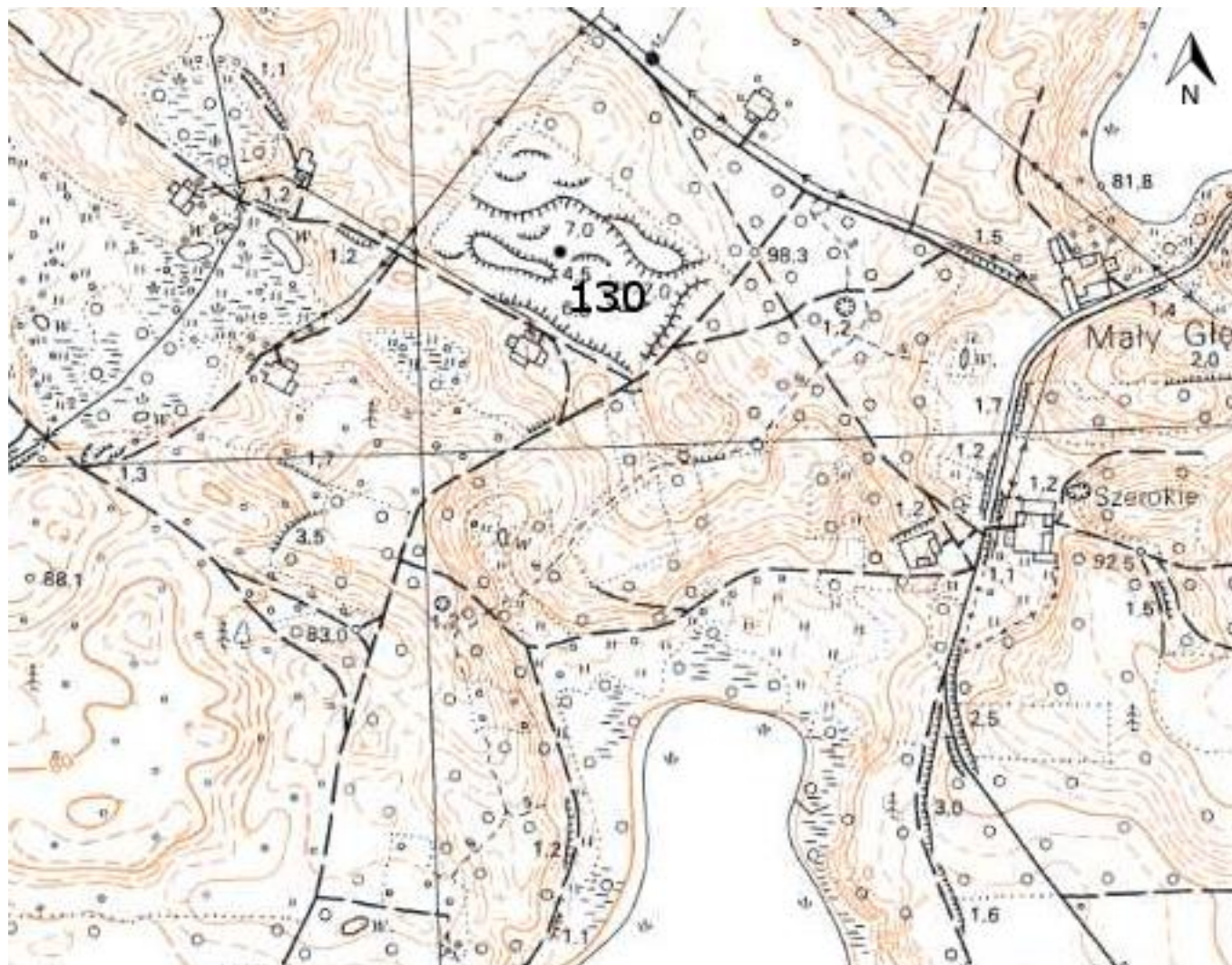
**STANOWISKO ARCHEOLOGICZNE**

2. Czas powstania

śląd osadnictwa - wczesna epoka brązu

**WIELKI GŁĘBOCZEK**  
87-313 Brzozie

8. Fotografia z opisem wskazującym orientację albo mapa z zaznaczonym stanowiskiem archeologicznym



4. Adres

Nr obszaru AZP 34-52

Nr stanowiska na obszarze 130

Nr stanowiska w miejscowości 5

5. Przynależność administracyjna

województwo  
kujawsko-pomorskie

powiat  
brodnicki

gmina  
Brzozie

6. Formy ochrony

7. Nr działki ewidencyjnej

187/3

8. Opracowanie karty adresowej (autor, data i podpis)  
mgr Joanna Wałkowiak  
mgr inż. Justyna Łodziarek  
07.05.2017 r.



GEZ

# KARTA ADRESOWA ZABYTKU NIERUCHOMEGO

3. Miejscowość

1. Nazwa

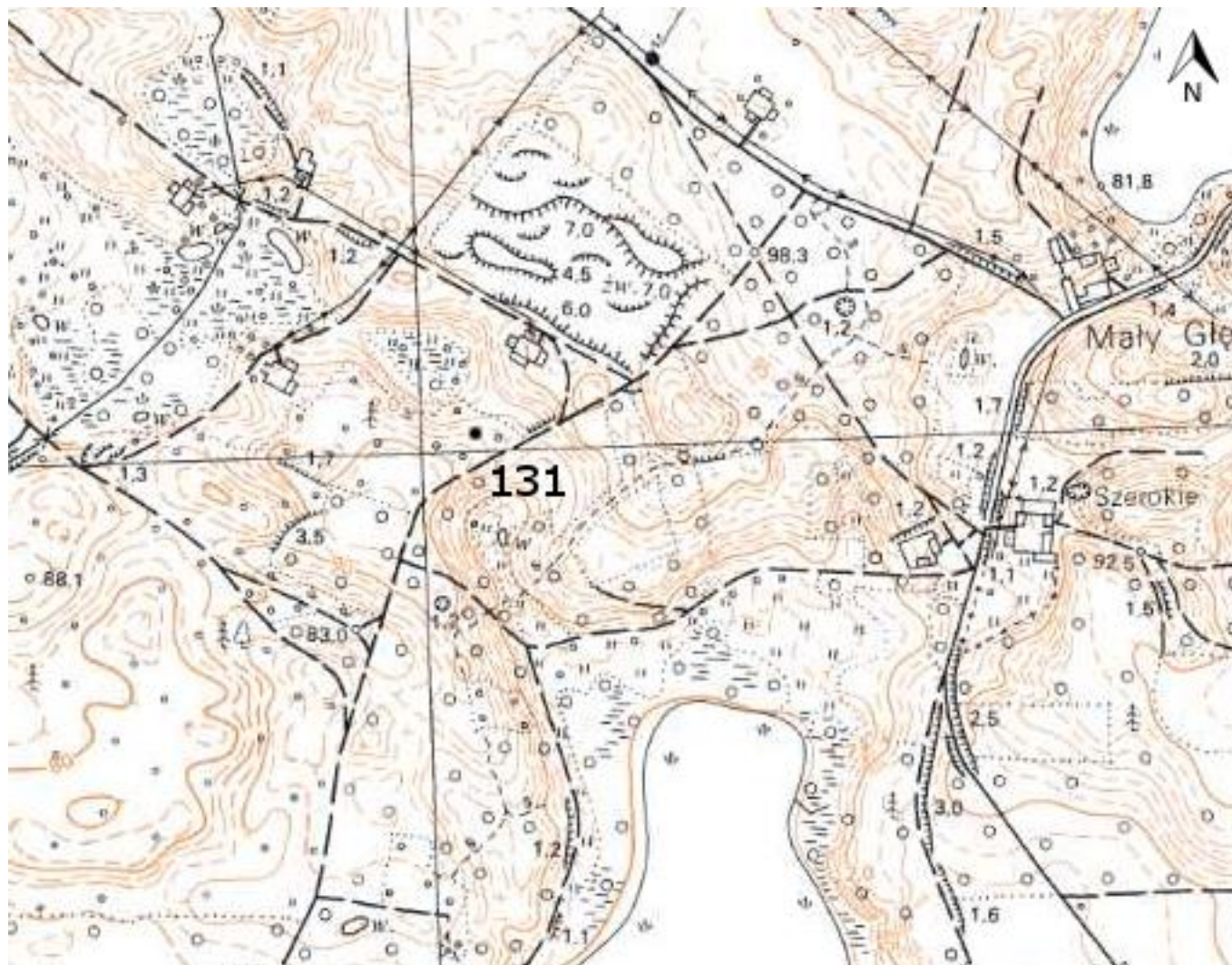
**STANOWISKO ARCHEOLOGICZNE**

2. Czas powstania

śląd osadnictwa - wczesna epoka brązu

**WIELKI GŁĘBOCZEK**  
87-313 Brzozie

8. Fotografia z opisem wskazującym orientację albo mapa z zaznaczonym stanowiskiem archeologicznym



4. Adres

Nr obszaru AZP 34-52

Nr stanowiska na obszarze 131

Nr stanowiska w miejscowości 6

5. Przynależność administracyjna

województwo  
kujawsko-pomorskie

powiat  
brodnicki

gmina  
Brzozie

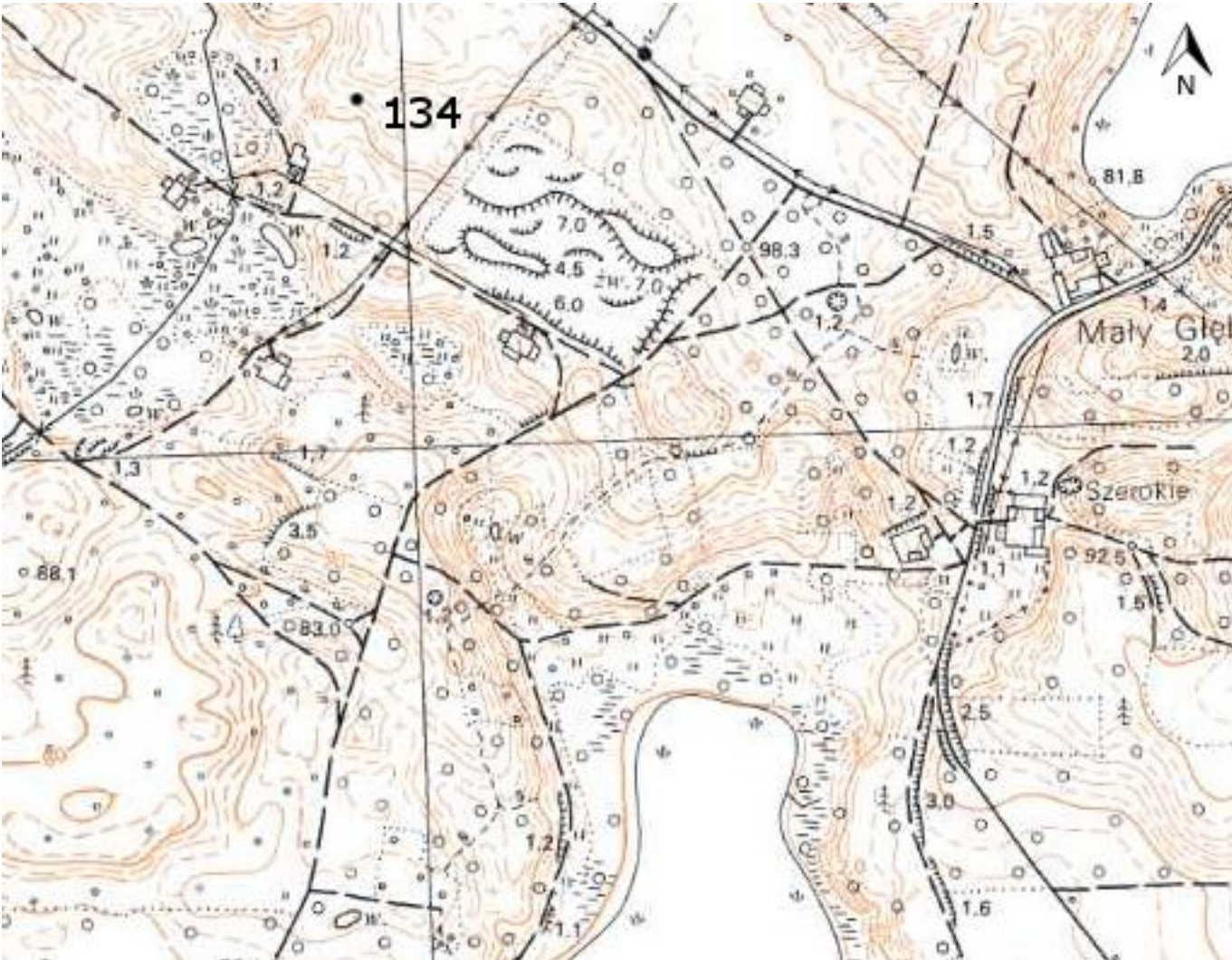

6. Formy ochrony

7. Nr działki ewidencyjnej

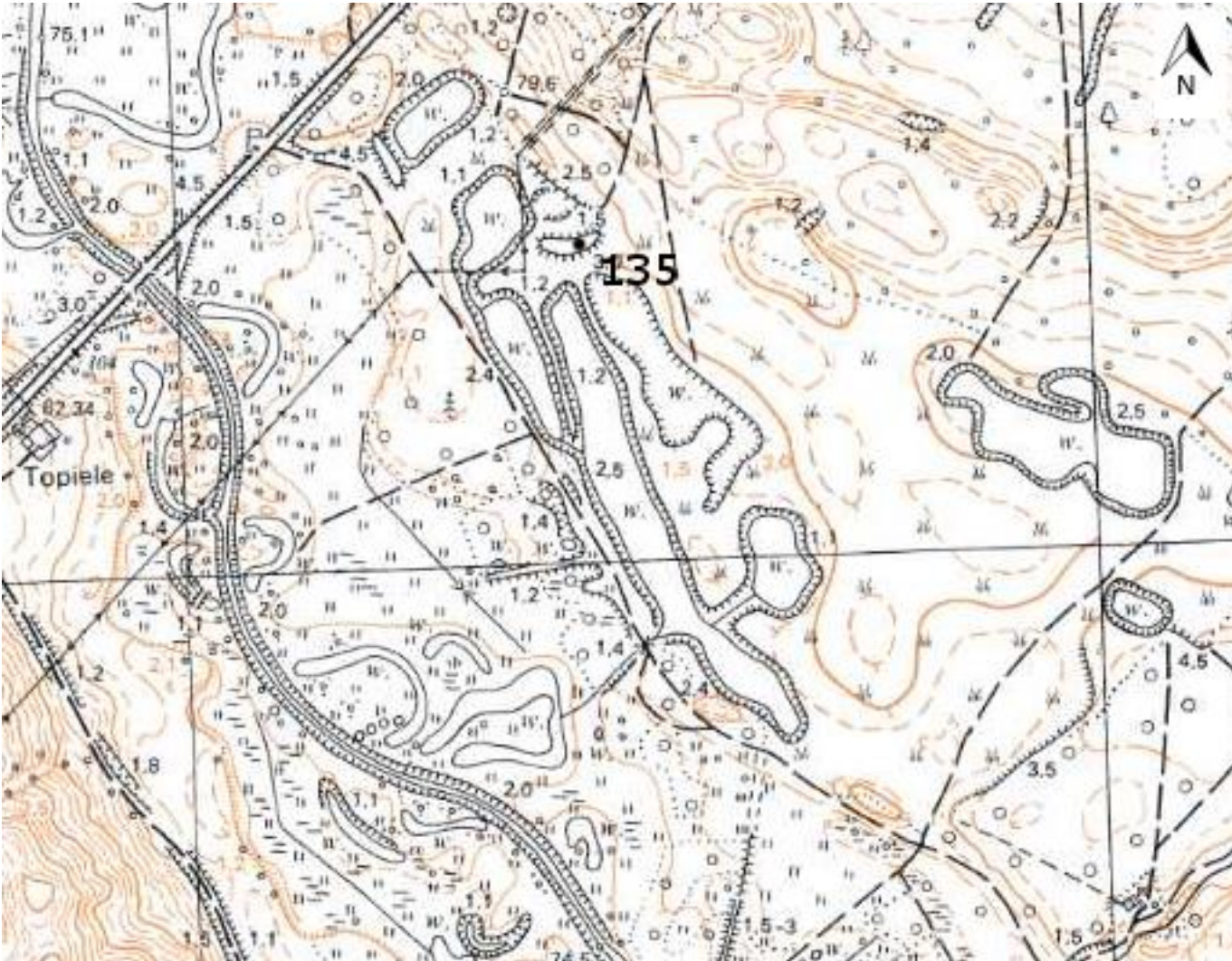
183

8. Opracowanie karty adresowej (autor, data i podpis)  
mgr Joanna Walkowiak  
mgr inż. Justyna Łodziarek  
07.05.2017 r.

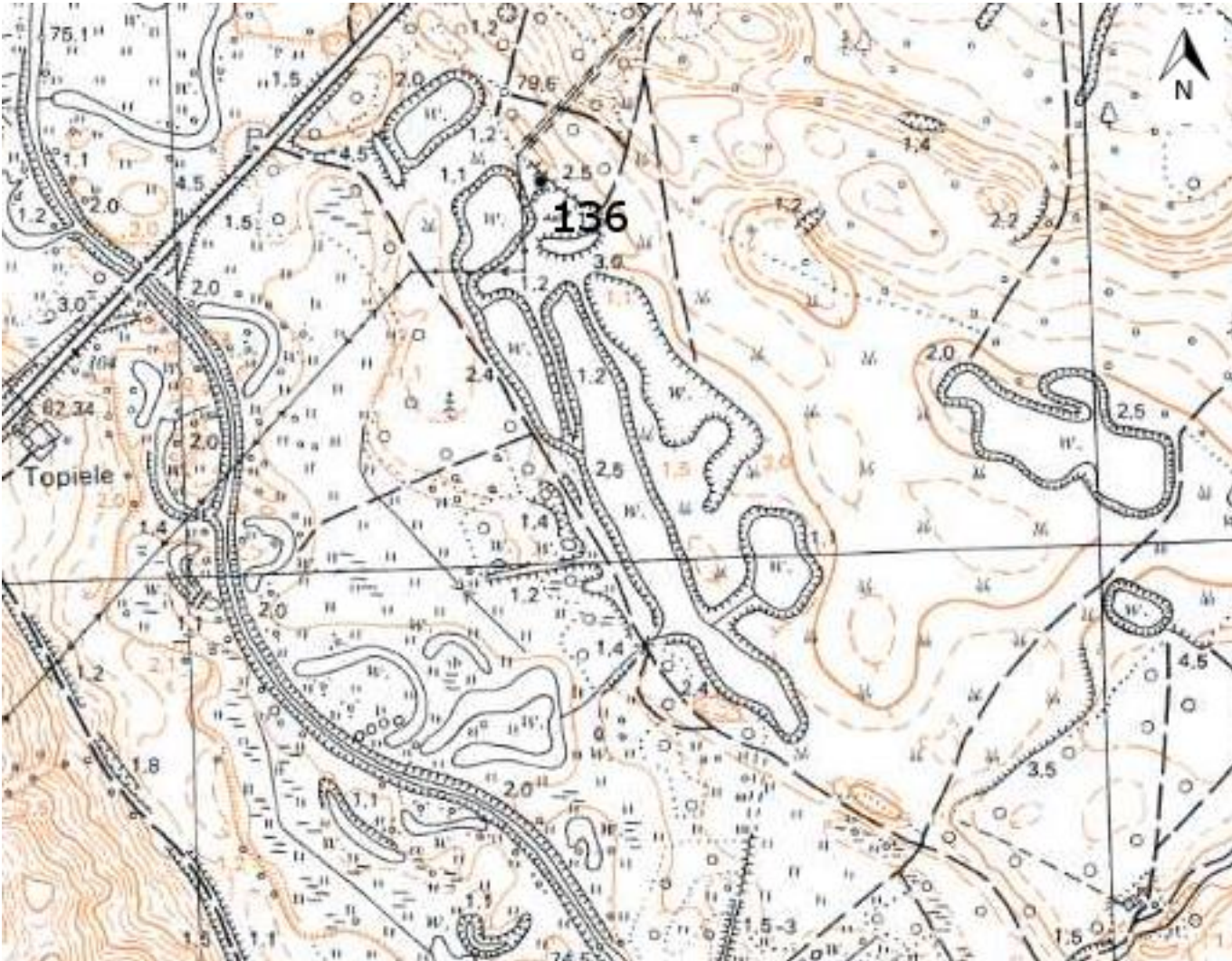


GEZ	<b>KARTA ADRESOWA ZABYTKU NIERUCHOMEGO</b>		3. Miejscowość
1. Nazwa <b>STANOWISKO ARCHEOLOGICZNE</b>	2. Czas powstania śląd osadnictwa - wczesne średniowiecze		<b>WIELKI GŁĘBOCZEK</b> 87-313 Brzozie
8. Fotografia z opisem wskazującym orientację albo mapa z zaznaczonym stanowiskiem archeologicznym			4. Adres  Nr obszaru AZP 34-52  Nr stanowiska na obszarze 134  Nr stanowiska w miejscowości 7
			5. Przynależność administracyjna  województwo kujawsko-pomorskie  powiat brodnicki  gmina Brzozie
			6. Formy ochrony
			7. Nr działki ewidencyjnej  173/3
8. Opracowanie karty adresowej (autor, data i podpis) mgr Joanna Walkowiak mgr inż. Justyna Łodziarek 07.05.2017 r.			



<b>GEZ</b>	<b>KARTA ADRESOWA ZABYTKU NIERUCHOMEGO</b>		3. Miejscowość
1. Nazwa <b>STANOWISKO ARCHEOLOGICZNE</b>		2. Czas powstania śląd osadnictwa - wczesne średniowiecze	<b>WIELKI GŁĘBOCZEK</b> 87-313 Brzozie
8. Fotografia z opisem wskazującym orientację albo mapa z zaznaczonym stanowiskiem archeologicznym			4. Adres  Nr obszaru AZP 34-52  Nr stanowiska na obszarze 135  Nr stanowiska w miejscowości 8
			5. Przynależność administracyjna  województwo kujawsko-pomorskie  powiat brodnicki  gmina Brzozie
			6. Formy ochrony
			7. Nr działki ewidencyjnej  131/10
			8. Opracowanie karty adresowej (autor, data i podpis) mgr Joanna Wałkowiak mgr inż. Justyna Łodziarek 07.05.2017 r.



<b>GEZ</b>	<b>KARTA ADRESOWA ZABYTKU NIERUCHOMEGO</b>		3. Miejscowość
1. Nazwa <b>STANOWISKO ARCHEOLOGICZNE</b>		2. Czas powstania śląd osadnictwa - wczesne średniowiecze	<b>WIELKI GŁĘBOCZEK</b> 87-313 Brzozie
8. Fotografia z opisem wskazującym orientację albo mapa z zaznaczonym stanowiskiem archeologicznym			4. Adres  Nr obszaru AZP 34-52  Nr stanowiska na obszarze 136  Nr stanowiska w miejscowości 9
			5. Przynależność administracyjna  województwo kujawsko-pomorskie  powiat brodnicki  gmina Brzozie
			6. Formy ochrony
			7. Nr działki ewidencyjnej  131/8
			8. Opracowanie karty adresowej (autor, data i podpis) mgr Joanna Wałkowiak mgr inż. Justyna Łodziarek 07.05.2017 r.



GEZ	<b>KARTA ADRESOWA ZABYTKU NIERUCHOMEGO</b>		3. Miejscowość
1. Nazwa <b>STANOWISKO ARCHEOLOGICZNE</b>		2. Czas powstania osada - późne średniowiecze - czasy nowożytne	<b>WIELKIE LEŻNO</b> 87-313 Brzozie
8. Fotografia z opisem wskazującym orientację albo mapa z zaznaczonym stanowiskiem archeologicznym			4. Adres  Nr obszaru AZP 34-54  Nr stanowiska na obszarze 20  Nr stanowiska w miejscowości 1
			5. Przynależność administracyjna  województwo kujawsko-pomorskie  powiat brodnicki  gmina Brzozie
			6. Formy ochrony
			7. Nr działki ewidencyjnej  127/1
			8. Opracowanie karty adresowej (autor, data i podpis) mgr Joanna Walkowiak mgr inż. Justyna Łodziarek 07.05.2017 r.



GEZ	<b>KARTA ADRESOWA ZABYTKU NIERUCHOMEGO</b>		3. Miejscowość
1. Nazwa <b>STANOWISKO ARCHEOLOGICZNE</b>	2. Czas powstania  osada – wczesne średniowiecze/późne średniowiecze	<b>WIELKIE LEŻNO</b> 87-313 Brzozie	
8. Fotografia z opisem wskazującym orientację albo mapa z zaznaczonym stanowiskiem archeologicznym			4. Adres  Nr obszaru AZP 34-54  Nr stanowiska na obszarze 23  Nr stanowiska w miejscowości 2
			5. Przynależność administracyjna  województwo kujawsko-pomorskie  powiat brodnicki  gmina Brzozie
			6. Formy ochrony
			7. Nr działki ewidencyjnej  128/3
			8. Opracowanie karty adresowej (autor, data i podpis) mgr Joanna Walkowiak mgr inż. Justyna Łodziarek 07.05.2017 r.



GEZ	<b>KARTA ADRESOWA ZABYTKU NIERUCHOMEGO</b>		3. Miejscowość
1. Nazwa <b>STANOWISKO ARCHEOLOGICZNE</b>		2. Czas powstania osada - późne średniowiecze osada - czasy nowożytne	<b>WIELKIE LEŻNO</b> 87-313 Brzozie
8. Fotografia z opisem wskazującym orientację albo mapa z zaznaczonym stanowiskiem archeologicznym			4. Adres  Nr obszaru AZP 34-53  Nr stanowiska na obszarze 43  Nr stanowiska w miejscowości 3
			5. Przynależność administracyjna  województwo kujawsko-pomorskie  powiat brodnicki  gmina Brzozie
			6. Formy ochrony
			7. Nr działki ewidencyjnej  95/1, 97/2, 110/1
			8. Opracowanie karty adresowej (autor, data i podpis) mgr Joanna Wałkowiak mgr inż. Justyna Łodziarek 07.05.2017 r.



<p><b>GEZ</b></p>	<p><b>KARTA ADRESOWA ZABYTKU NIERUCHOMEGO</b></p>		<p>3. Miejscowość</p>
<p>1. Nazwa</p> <p><b>STANOWISKO ARCHEOLOGICZNE</b></p>	<p>2. Czas powstania</p> <p>osada - wczesne średniowiecze osada - późne średniowiecze-czasy nowożytne</p>		<p><b>WIELKIE LEŻNO</b> 87-313 Brzozie</p>
<p>8. Fotografia z opisem wskazującym orientację albo mapa z zaznaczonym stanowiskiem archeologicznym</p>			<p>4. Adres</p> <p>Nr obszaru AZP 34-53</p> <p>Nr stanowiska na obszarze 44</p> <p>Nr stanowiska w miejscowości 4</p>
			<p>5. Przynależność administracyjna</p> <p>województwo kujawsko-pomorskie</p> <p>powiat brodnicki</p> <p>gmina Brzozie</p>
			<p>6. Formy ochrony</p>
			<p>7. Nr działki ewidencyjnej</p> <p>95/2</p>
<p>8. Opracowanie karty adresowej (autor, data i podpis)</p> <p>mgr Joanna Wałkowiak mgr inż. Justyna Łodziarek 07.05.2017 r.</p>			



GEZ	<b>KARTA ADRESOWA ZABYTKU NIERUCHOMEGO</b>		3. Miejscowość
1. Nazwa <b>STANOWISKO ARCHEOLOGICZNE</b>		2. Czas powstania osada - czasy nowożytne	<b>WIELKIE LEŻNO</b> 87-313 Brzozie
8. Fotografia z opisem wskazującym orientację albo mapa z zaznaczonym stanowiskiem archeologicznym			4. Adres  Nr obszaru AZP 34-53  Nr stanowiska na obszarze 45  Nr stanowiska w miejscowości 5
			5. Przynależność administracyjna  województwo kujawsko-pomorskie  powiat brodnicki  gmina Brzozie
			6. Formy ochrony
			7. Nr działki ewidencyjnej  94
			8. Opracowanie karty adresowej (autor, data i podpis) mgr Joanna Wałkowiak mgr inż. Justyna Łodziarek 07.05.2017 r.



<p><b>GEZ</b></p>	<p><b>KARTA ADRESOWA ZABYTKU NIERUCHOMEGO</b></p>		<p>3. Miejscowość</p>
<p>1. Nazwa</p> <p><b>STANOWISKO ARCHEOLOGICZNE</b></p>	<p>2. Czas powstania</p> <p>ślad osadnictwa - kultura pucharów lejkowatych  ślad osadnictwa - wczesne średniowiecze  osada - późne średniowiecze-czasy nowożytne</p>	<p><b>WIELKIE LEŻNO</b>  87-313 Brzozie</p>	
<p>8. Fotografia z opisem wskazującym orientację albo mapa z zaznaczonym stanowiskiem archeologicznym</p>			<p>4. Adres</p> <p>Nr obszaru AZP 34-53</p> <p>Nr stanowiska na obszarze 95</p> <p>Nr stanowiska w miejscowości 6</p>
			<p>5. Przynależność administracyjna</p> <p>województwo  kujawsko-pomorskie</p> <p>powiat  brodnicki</p> <p>gmina  Brzozie</p>
			<p>6. Formy ochrony</p>
			<p>7. Nr działki ewidencyjnej</p> <p>129/3</p>
<p>8. Opracowanie karty adresowej (autor, data i podpis)</p> <p>mgr Joanna Wałkowiak  mgr inż. Justyna Łodziarek  07.05.2017 r.</p>			



<p><b>GEZ</b></p>	<p><b>KARTA ADRESOWA ZABYTKU NIERUCHOMEGO</b></p>		<p>3. Miejscowość</p>
<p>1. Nazwa</p> <p><b>STANOWISKO ARCHEOLOGICZNE</b></p>	<p>2. Czas powstania</p> <p>ślad osadnictwa - pradzieje</p>	<p><b>WIELKIE LEŻNO</b> 87-313 Brzozie</p>	
<p>8. Fotografia z opisem wskazującym orientację albo mapa z zaznaczonym stanowiskiem archeologicznym</p> 			<p>4. Adres</p> <p>Nr obszaru AZP 34-53</p> <p>Nr stanowiska na obszarze 96</p> <p>Nr stanowiska w miejscowości 7</p>
			<p>5. Przynależność administracyjna</p> <p>województwo kujawsko-pomorskie</p> <p>powiat brodnicki</p> <p>gmina Brzozie</p>
			<p>6. Formy ochrony</p>
			<p>7. Nr działki ewidencyjnej</p> <p>134/2</p>
<p>8. Opracowanie karty adresowej (autor, data i podpis)</p> <p>mgr Joanna Wałkowiak mgr inż. Justyna Łodziarek 07.05.2017 r.</p> 			



GEZ

# KARTA ADRESOWA ZABYTKU NIERUCHOMEGO

3. Miejscowość

1. Nazwa

**STANOWISKO ARCHEOLOGICZNE**

2. Czas powstania

osada - czasy nowożytne

**WIELKIE LEŻNO**  
87-313 Brzozie

8. Fotografia z opisem wskazującym orientację albo mapa z zaznaczonym stanowiskiem archeologicznym



4. Adres

Nr obszaru AZP 34-53

Nr stanowiska na obszarze 97

Nr stanowiska w miejscowości 8

5. Przynależność administracyjna

województwo  
kujawsko-pomorskie

powiat  
brodnicki

gmina  
Brzozie

6. Formy ochrony

7. Nr działki ewidencyjnej

134/2

8. Opracowanie karty adresowej (autor, data i podpis)  
mgr Joanna Wałkowiak  
mgr inż. Justyna Łodziarek  
07.05.2017 r.



GEZ

# KARTA ADRESOWA ZABYTKU NIERUCHOMEGO

3. Miejscowość

1. Nazwa

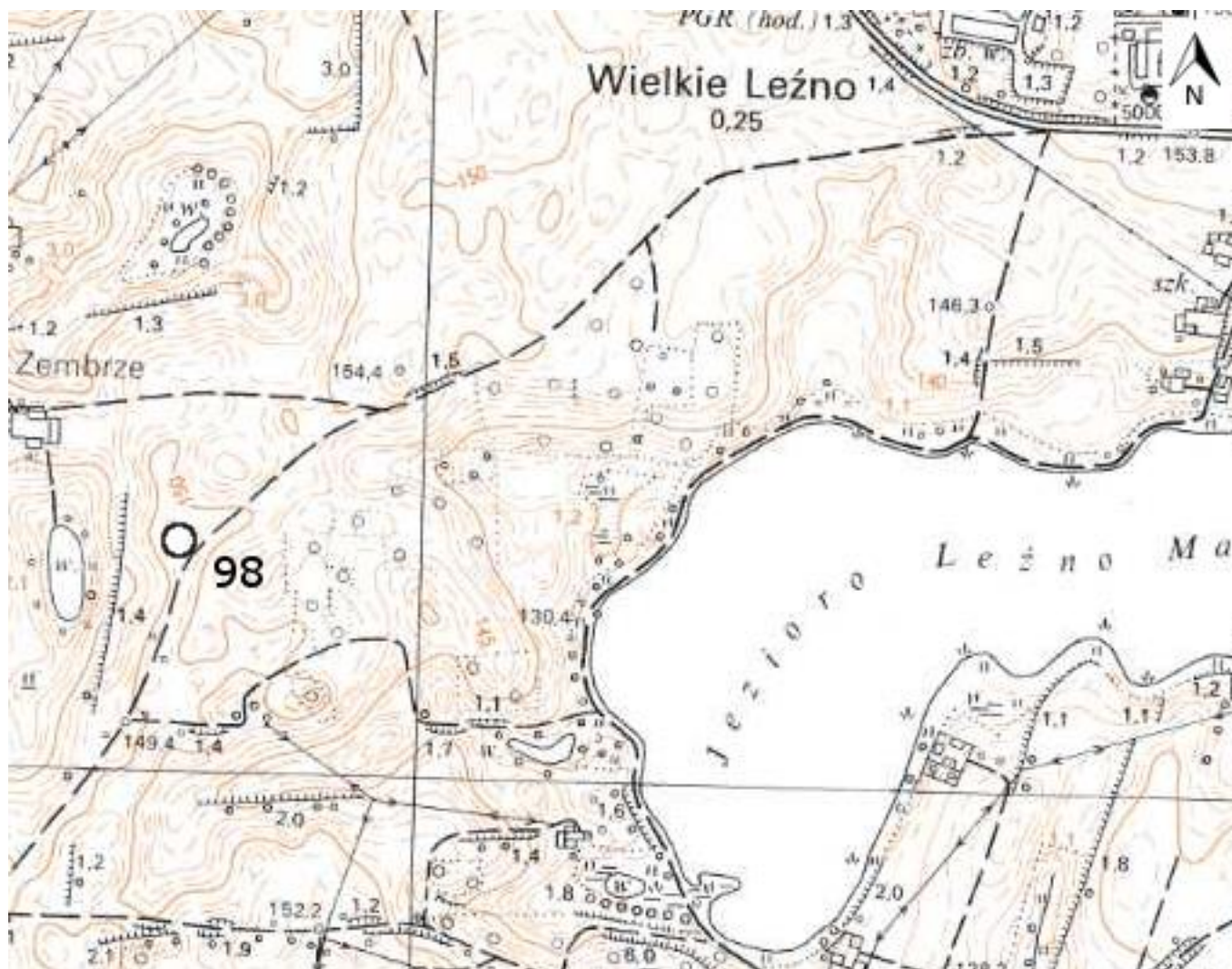
**STANOWISKO ARCHEOLOGICZNE**

2. Czas powstania

osada - czasy nowożytny

**WIELKIE LEŻNO**  
87-313 Brzozie

8. Fotografia z opisem wskazującym orientację albo mapa z zaznaczonym stanowiskiem archeologicznym



4. Adres

Nr obszaru AZP 34-53

Nr stanowiska na obszarze 98

Nr stanowiska w miejscowości 9

5. Przynależność administracyjna

województwo  
kujawsko-pomorskie

powiat  
brodnicki

gmina  
Brzozie

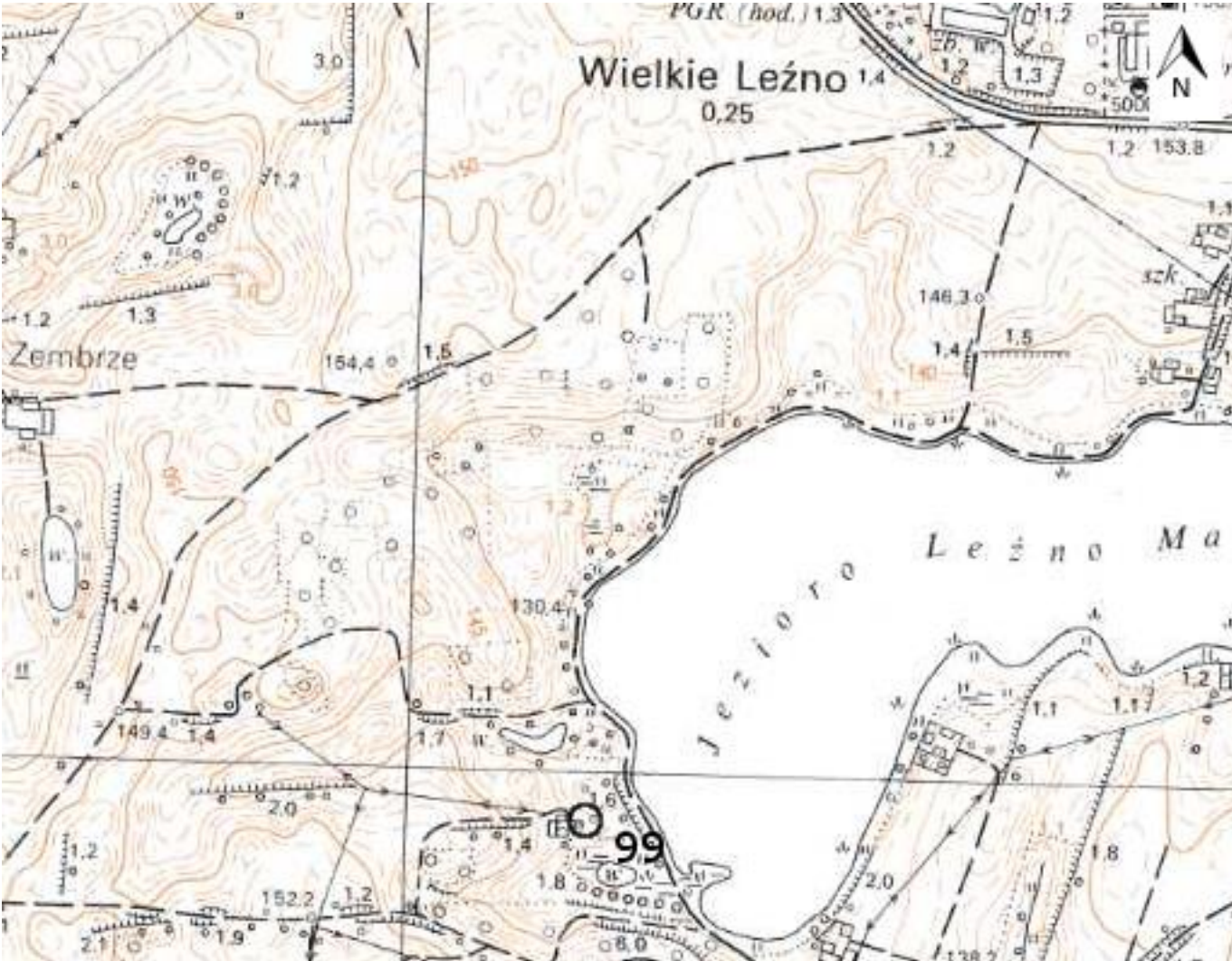
6. Formy ochrony

7. Nr działki ewidencyjnej

135

8. Opracowanie karty adresowej (autor, data i podpis)  
mgr Joanna Wałkowiak  
mgr inż. Justyna Łodziarek  
07.05.2017 r.



GEZ	<b>KARTA ADRESOWA ZABYTKU NIERUCHOMEGO</b>		3. Miejscowość
1. Nazwa <b>STANOWISKO ARCHEOLOGICZNE</b>	2. Czas powstania osada - wczesne średniowiecze		<b>WIELKIE LEŻNO</b> 87-313 Brzozie
8. Fotografia z opisem wskazującym orientację albo mapa z zaznaczonym stanowiskiem archeologicznym			4. Adres  Nr obszaru AZP 34-53  Nr stanowiska na obszarze 99  Nr stanowiska w miejscowości 10
			5. Przynależność administracyjna  województwo kujawsko-pomorskie  powiat brodnicki  gmina Brzozie
			6. Formy ochrony
			7. Nr działki ewidencyjnej  140
			8. Opracowanie karty adresowej (autor, data i podpis) mgr Joanna Wałkowiak mgr inż. Justyna Łodziarek 07.05.2017 r.



GEZ

# KARTA ADRESOWA ZABYTKU NIERUCHOMEGO

1. Nazwa

**STANOWISKO ARCHEOLOGICZNE**

2. Czas powstania

śląd osadnictwa - wczesne średniowiecze

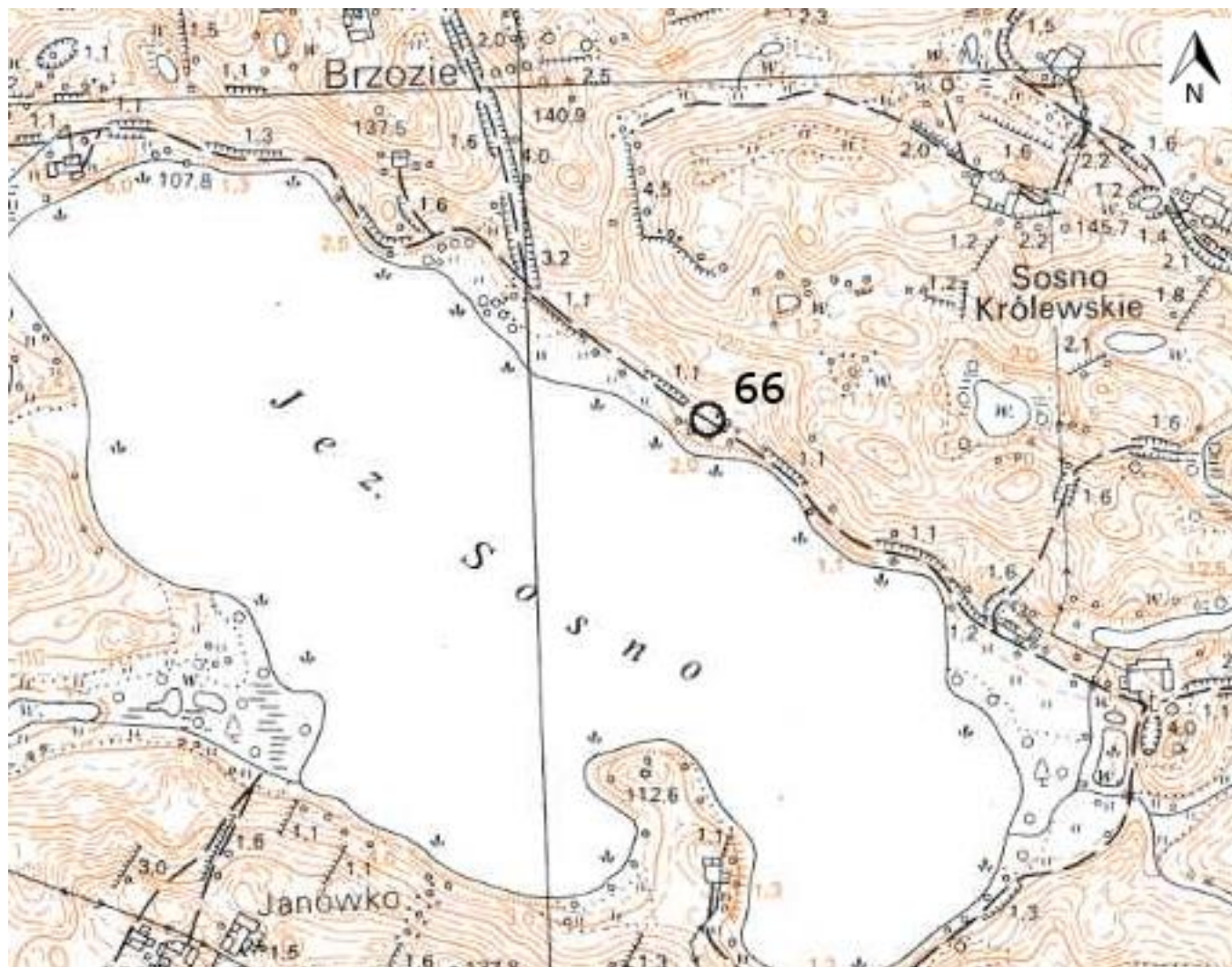
śląd osadnictwa - późne średniowiecze

3. Miejscowość

**ZEMBRZE**

87-313 Brzozie

8. Fotografia z opisem wskazującym orientację albo mapa z zaznaczonym stanowiskiem archeologicznym



4. Adres

Nr obszaru AZP 34-53

Nr stanowiska na obszarze 66

Nr stanowiska w miejscowości 1

5. Przynależność administracyjna

województwo  
kujawsko-pomorskie

powiat  
brodnicki

gmina  
Brzozie


6. Formy ochrony

7. Nr działki ewidencyjnej

26/4, 28/4

8. Opracowanie karty adresowej (autor, data i podpis)  
mgr Joanna Wałkowiak  
mgr inż. Justyna Łodziarek  
07.05.2017 r.



<p><b>GEZ</b></p>	<p><b>KARTA ADRESOWA ZABYTKU NIERUCHOMEGO</b></p>		<p>3. Miejscowość</p> <p><b>ZEMBRZE</b> 87-313 Brzozie</p>
<p>1. Nazwa</p> <p><b>STANOWISKO ARCHEOLOGICZNE</b></p>	<p>2. Czas powstania</p> <p>śląd osadnictwa - wczesne średniowiecze</p>		
<p>8. Fotografia z opisem wskazującym orientację albo mapa z zaznaczonym stanowiskiem archeologicznym</p> 			<p>4. Adres</p> <p>Nr obszaru AZP 34-53</p> <p>Nr stanowiska na obszarze 67</p> <p>Nr stanowiska w miejscowości 2</p>
			<p>5. Przynależność administracyjna</p> <p>województwo kujawsko-pomorskie</p> <p>powiat brodnicki</p> <p>gmina Brzozie</p>
			<p>6. Formy ochrony</p>
			<p>7. Nr działki ewidencyjnej</p> <p>26/2</p>
<p>8. Opracowanie karty adresowej (autor, data i podpis) mgr Joanna Wałkowiak mgr inż. Justyna Łodziarek 07.05.2017 r.</p>			



GEZ

# KARTA ADRESOWA ZABYTKU NIERUCHOMEGO

1. Nazwa

**STANOWISKO ARCHEOLOGICZNE**

2. Czas powstania

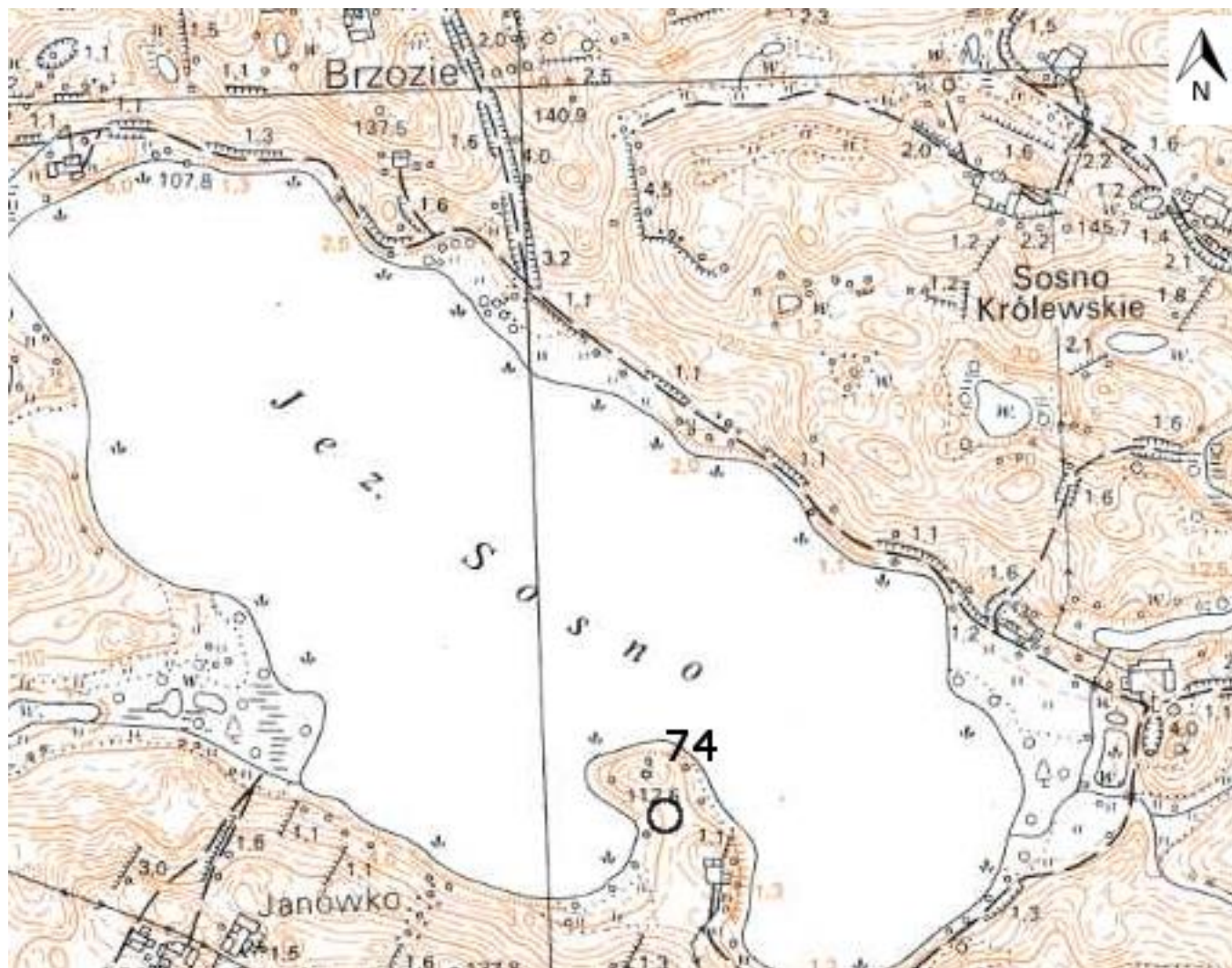
ślad osadnictwa – kultura pucharów lejkowatych  
osada - wczesne średniowiecze

3. Miejscowość

**ZEMBRZE**

87-313 Brzozie

8. Fotografia z opisem wskazującym orientację albo mapa z zaznaczonym stanowiskiem archeologicznym



4. Adres

Nr obszaru AZP 34-53

Nr stanowiska na obszarze 74

Nr stanowiska w miejscowości 3

5. Przynależność administracyjna

województwo  
kujawsko-pomorskie

powiat  
brodnicki

gmina  
Brzozie

6. Formy ochrony

7. Nr działki ewidencyjnej

25/3, 25/5

8. Opracowanie karty adresowej (autor, data i podpis)  
mgr Joanna Wałkowiak  
mgr inż. Justyna Łodziarek  
07.05.2017 r.



<p><b>GEZ</b></p>	<p><b>KARTA ADRESOWA ZABYTKU NIERUCHOMEGO</b></p>		<p>3. Miejscowość</p>
<p>1. Nazwa</p> <p><b>STANOWISKO ARCHEOLOGICZNE</b></p>	<p>2. Czas powstania</p> <p>ślad osadnictwa – kultura halszacka-lateńska  osada - wczesne średniowiecze  osada - późne średniowiecze  ślad osadnictwa – czasy nowożytne</p>		<p><b>ZEMBRZE</b>  87-313 Brzozie</p>
<p>8. Fotografia z opisem wskazującym orientację albo mapa z zaznaczonym stanowiskiem archeologicznym</p> 			<p>4. Adres</p> <p>Nr obszaru AZP 34-53</p> <p>Nr stanowiska na obszarze 75</p> <p>Nr stanowiska w miejscowości 4</p>
			<p>5. Przynależność administracyjna</p> <p>województwo  kujawsko-pomorskie</p> <p>powiat  brodnicki</p> <p>gmina  Brzozie</p>
			<p>6. Formy ochrony</p>
			<p>7. Nr działki ewidencyjnej</p> <p>45/1</p>
<p>8. Opracowanie karty adresowej (autor, data i podpis)</p> <p>mgr Joanna Wałkowiak  mgr inż. Justyna Łodziarek  07.05.2017 r.</p> 			



GEZ	<b>KARTA ADRESOWA ZABYTKU NIERUCHOMEGO</b>		3. Miejscowość <b>ZEMBRZE</b> 87-313 Brzozie
1. Nazwa <b>STANOWISKO ARCHEOLOGICZNE</b>	2. Czas powstania śląd osadnictwa - pradzieje		4. Adres Nr obszaru AZP 34-53 Nr stanowiska na obszarze 76 Nr stanowiska w miejscowości 5
8. Fotografia z opisem wskazującym orientację albo mapa z zaznaczonym stanowiskiem archeologicznym 			5. Przynależność administracyjna województwo kujawsko-pomorskie powiat brodnicki gmina Brzozie 6. Formy ochrony 7. Nr działki ewidencyjnej 56 8. Opracowanie karty adresowej (autor, data i podpis) mgr Joanna Wałkowiak mgr inż. Justyna Łodziarek 07.05.2017 r. 



GEZ

# KARTA ADRESOWA ZABYTKU NIERUCHOMEGO

3. Miejscowość

**ZEMBRZE**  
87-313 Brzozie

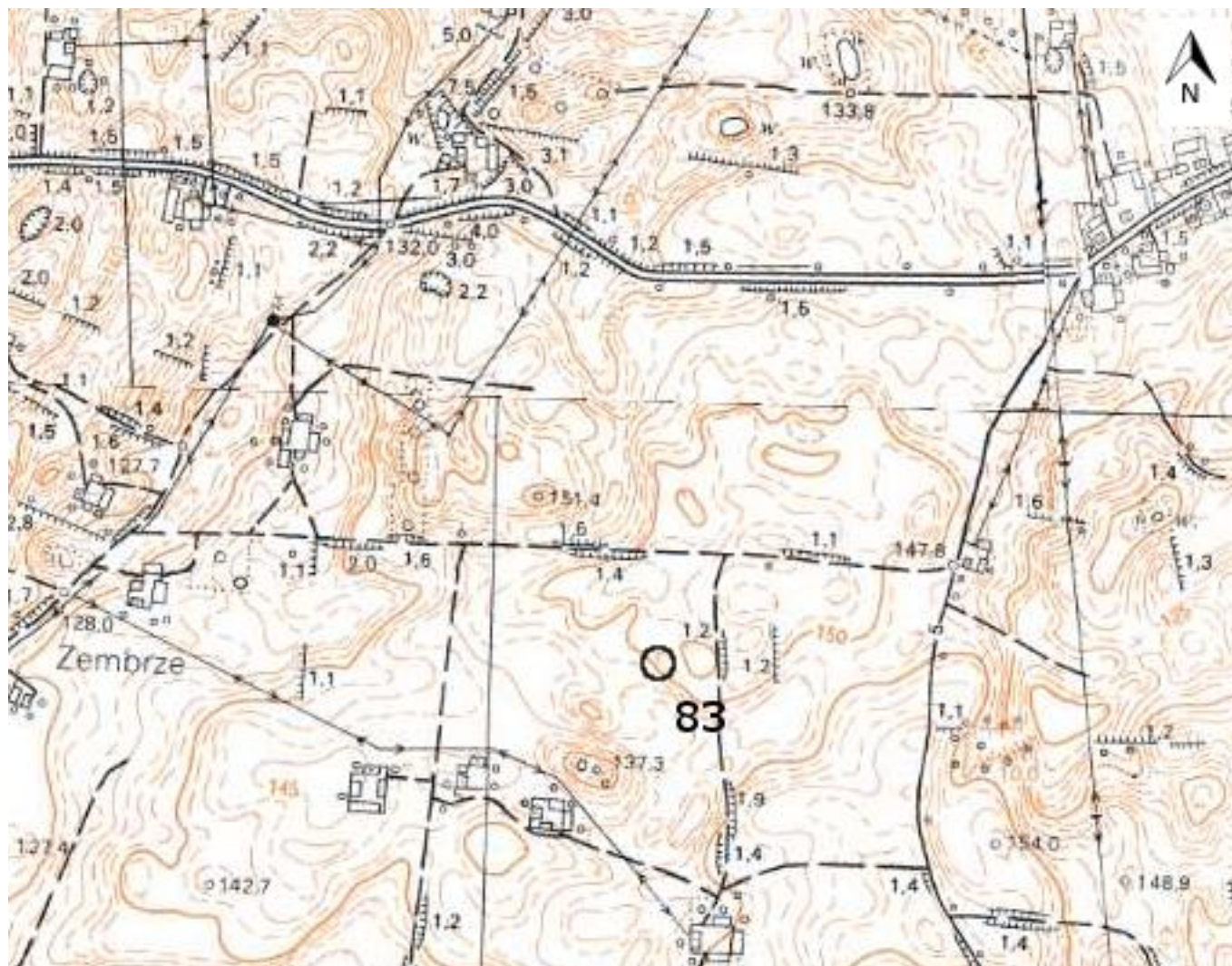
1. Nazwa

**STANOWISKO ARCHEOLOGICZNE**

2. Czas powstania

osada – czasy nowożytny

8. Fotografia z opisem wskazującym orientację albo mapa z zaznaczonym stanowiskiem archeologicznym



4. Adres

Nr obszaru AZP 34-53

Nr stanowiska na obszarze 83

Nr stanowiska w miejscowości 6

5. Przynależność administracyjna

województwo  
kujawsko-pomorskie

powiat  
brodnicki

gmina  
Brzozie

6. Formy ochrony

7. Nr działki ewidencyjnej

99

8. Opracowanie karty adresowej (autor, data i podpis)  
mgr Joanna Wałkowiak  
mgr inż. Justyna Łodziarek  
07.05.2017 r.