



**KARTY ARCHEOLOGICZNE GEZ
GMINY BRZOSIE:**

**Brzosie, Jajkowo, Janówko, Małe
Leźno, Mały Głęboćczek**

GEZ

KARTA ADRESOWA ZABYTKU NIERUCHOMEGO

3. Miejscowość

1. Nazwa

STANOWISKO ARCHEOLOGICZNE

2. Czas powstania

śląd osadnictwa – późne średniowiecze

BRZOSIE
87-313 Brzozie

8. Fotografia z opisem wskazującym orientację albo mapa z zaznaczonym stanowiskiem archeologicznym w skali 1:10 000

4. Adres

Nr obszaru AZP 33-52

Nr stanowiska na obszarze 30

Nr stanowiska w miejscowości 1

5. Przynależność administracyjna

województwo
kujawsko-pomorskie

powiat
brodnicki

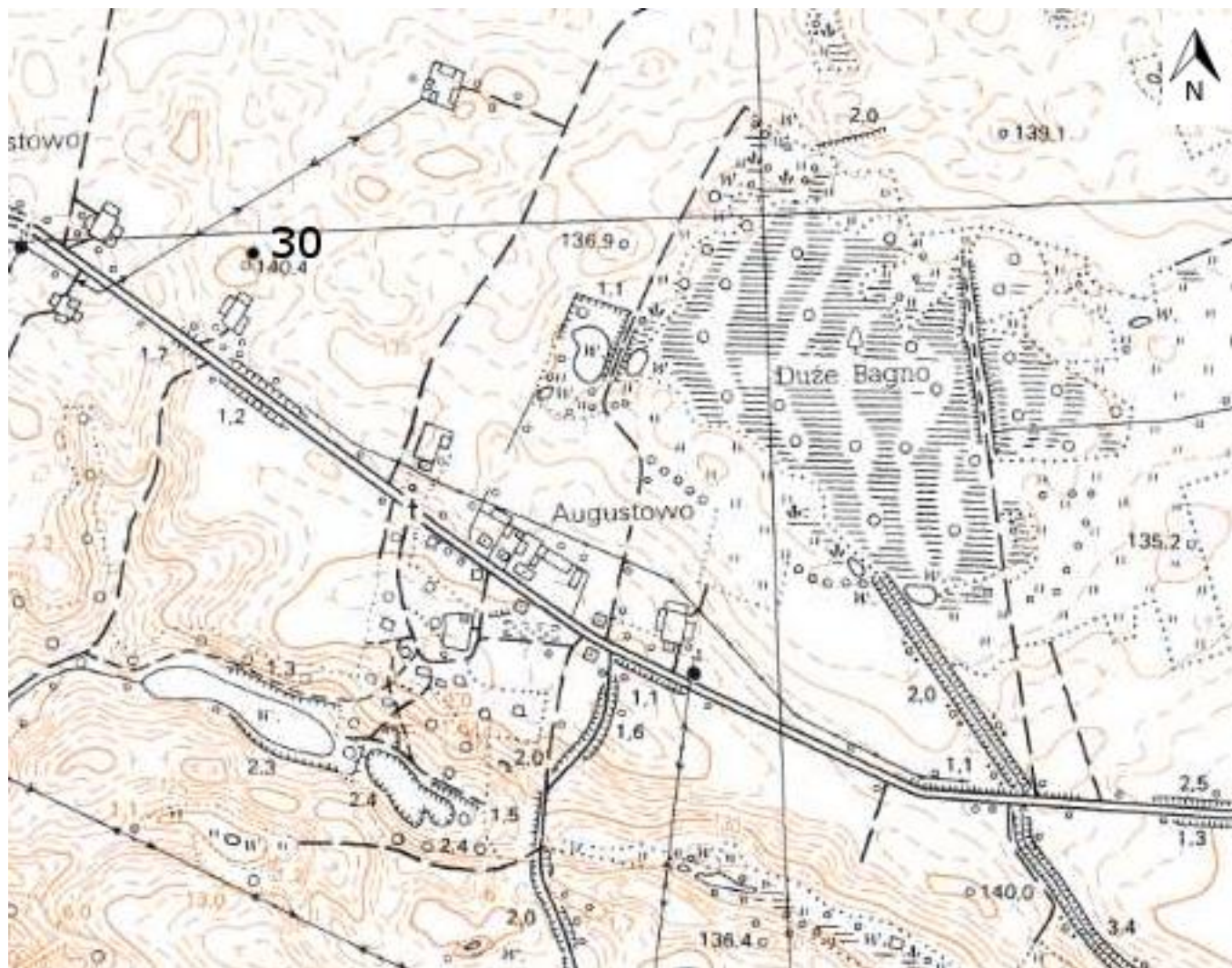
gmina
Brzozie

6. Formy ochrony

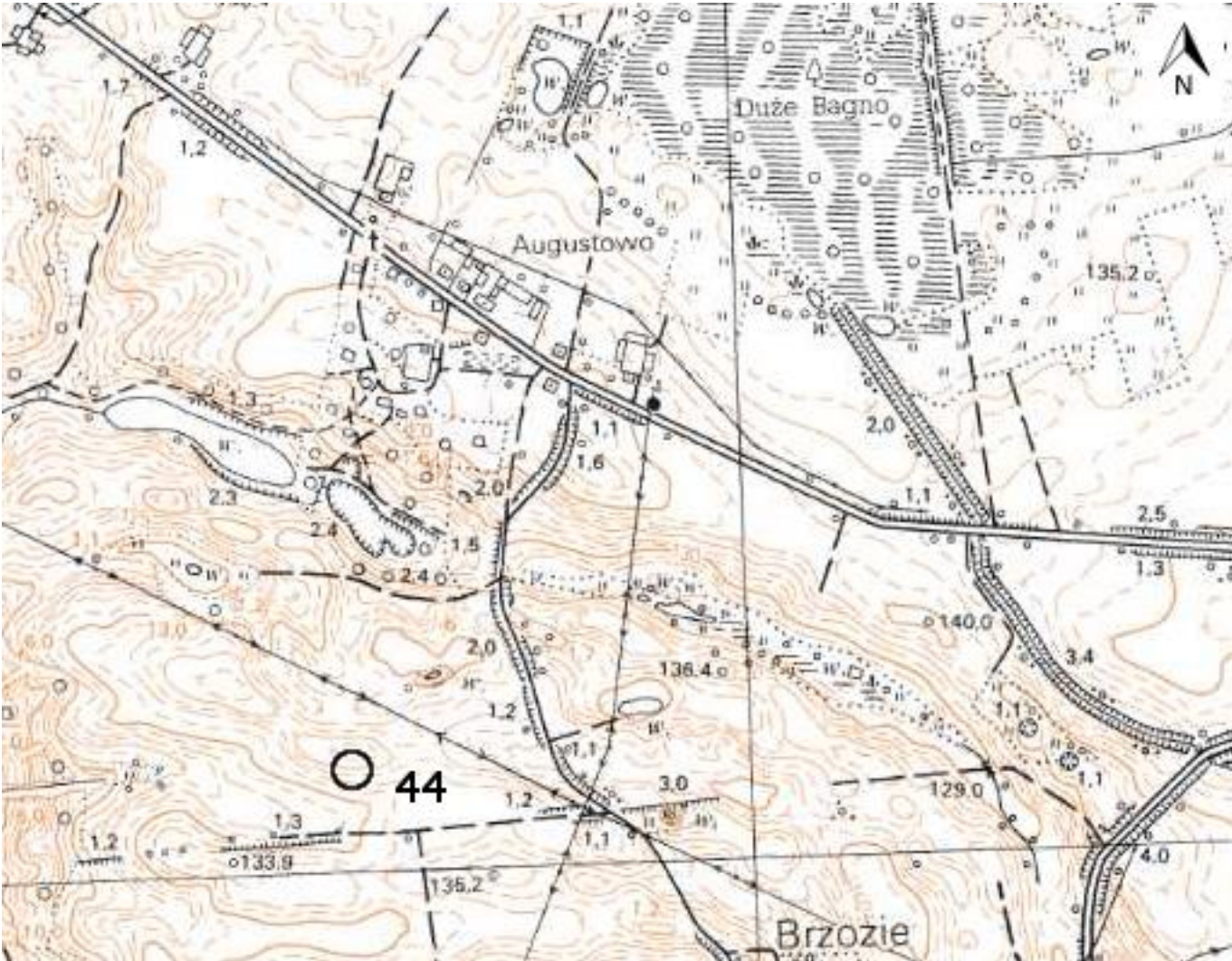
7. Nr działki ewidencyjnej

468

8. Opracowanie karty adresowej (autor, data i podpis)
mgr Joanna Walkowiak
mgr inż. Justyna Łodziarek
07.05.2017 r.



<p>GEZ</p>	<p>KARTA ADRESOWA ZABYTKU NIERUCHOMEGO</p>		<p>3. Miejscowość</p>
<p>1. Nazwa</p> <p>STANOWISKO ARCHEOLOGICZNE</p>	<p>2. Czas powstania</p> <p>śląd osadnictwa – epoka kamienia</p>	<p>BRZOSIE 87-313 Brzozie</p>	
<p>8. Fotografia z opisem wskazującym orientację albo mapa z zaznaczonym stanowiskiem archeologicznym w skali 1:10 000</p>			<p>4. Adres</p> <p>Nr obszaru AZP 33-52</p> <p>Nr stanowiska na obszarze 36</p> <p>Nr stanowiska w miejscowości 2</p>
			<p>5. Przynależność administracyjna</p> <p>województwo kujawsko-pomorskie</p> <p>powiat brodnicki</p> <p>gmina Brzozie</p>
			<p>6. Formy ochrony</p>
			<p>7. Nr działki ewidencyjnej</p> <p>495/9</p>
			<p>8. Opracowanie karty adresowej (autor, data i podpis)</p> <p>mgr Joanna Wałkowiak mgr inż. Justyna Łodziarek 07.05.2017 r.</p> 

GEZ	KARTA ADRESOWA ZABYTKU NIERUCHOMEGO		3. Miejscowość
1. Nazwa STANOWISKO ARCHEOLOGICZNE		2. Czas powstania śląd osadnictwa – późne średniowiecze	BRZOSIE 87-313 Brzozie
8. Fotografia z opisem wskazującym orientację albo mapa z zaznaczonym stanowiskiem archeologicznym w skali 1:10 000			4. Adres Nr obszaru AZP 33-52 Nr stanowiska na obszarze 44 Nr stanowiska w miejscowości 3
			5. Przynależność administracyjna województwo kujawsko-pomorskie powiat brodnicki gmina Brzozie
			6. Formy ochrony
			7. Nr działki ewidencyjnej 500/1
			8. Opracowanie karty adresowej (autor, data i podpis) mgr Joanna Walkowiak mgr inż. Justyna Łodziarek 07.05.2017 r.

GEZ

KARTA ADRESOWA ZABYTKU NIERUCHOMEGO

3. Miejscowość

1. Nazwa

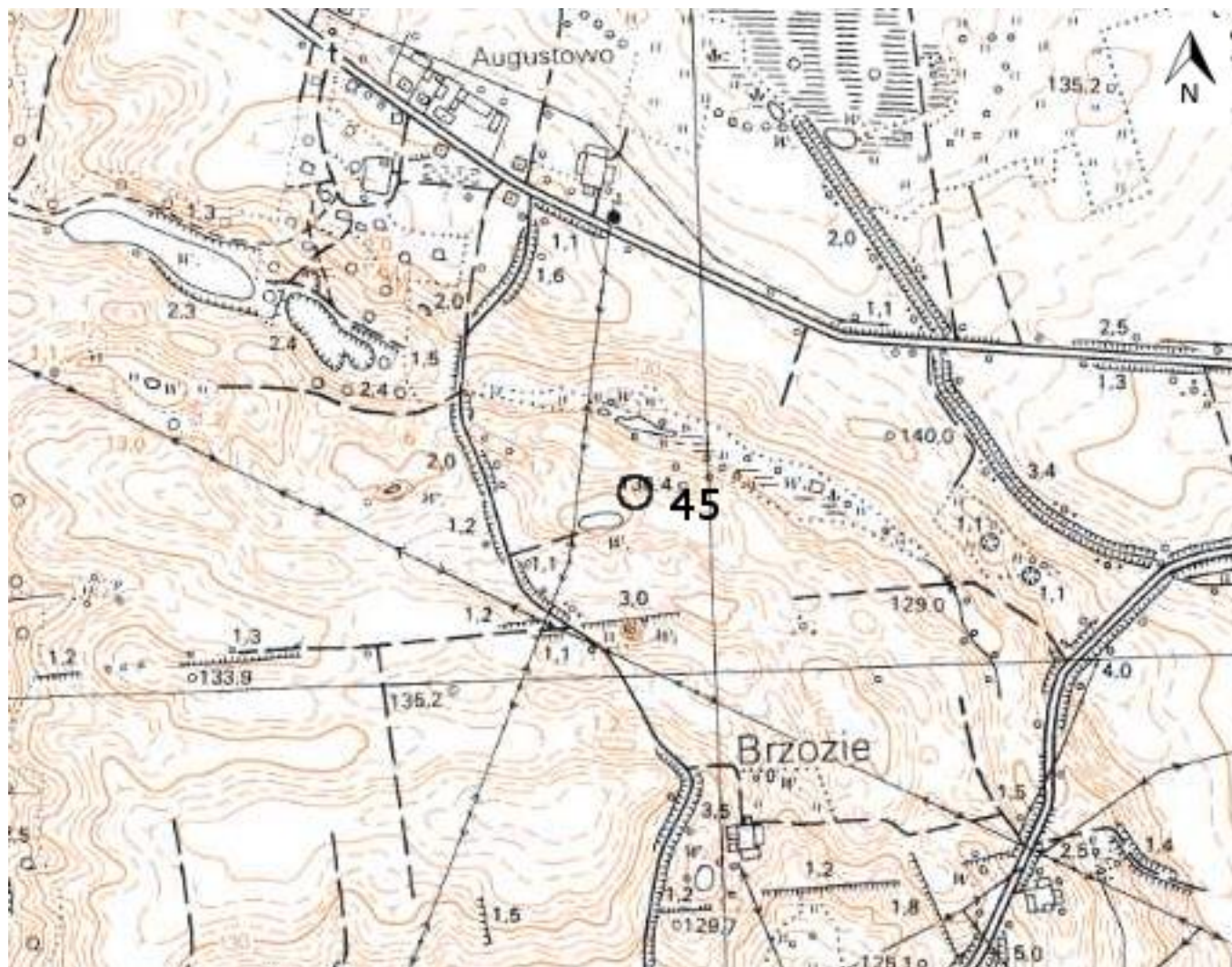
STANOWISKO ARCHEOLOGICZNE

2. Czas powstania

obozowisko – epoka kamienia

BRZOSIE
87-313 Brzozie

8. Fotografia z opisem wskazującym orientację albo mapa z zaznaczonym stanowiskiem archeologicznym w skali 1:10 000



4. Adres

Nr obszaru AZP 33-52

Nr stanowiska na obszarze 45

Nr stanowiska w miejscowości 4

5. Przynależność administracyjna

województwo
kujawsko-pomorskie

powiat
brodnicki

gmina
Brzozie

6. Formy ochrony

7. Nr działki ewidencyjnej

502/2

8. Opracowanie karty adresowej (autor, data i podpis)
mgr Joanna Wałkowiak
mgr inż. Justyna Łodziarek
07.05.2017 r.

GEZ

KARTA ADRESOWA ZABYTKU NIERUCHOMEGO

3. Miejscowość

1. Nazwa

STANOWISKO ARCHEOLOGICZNE

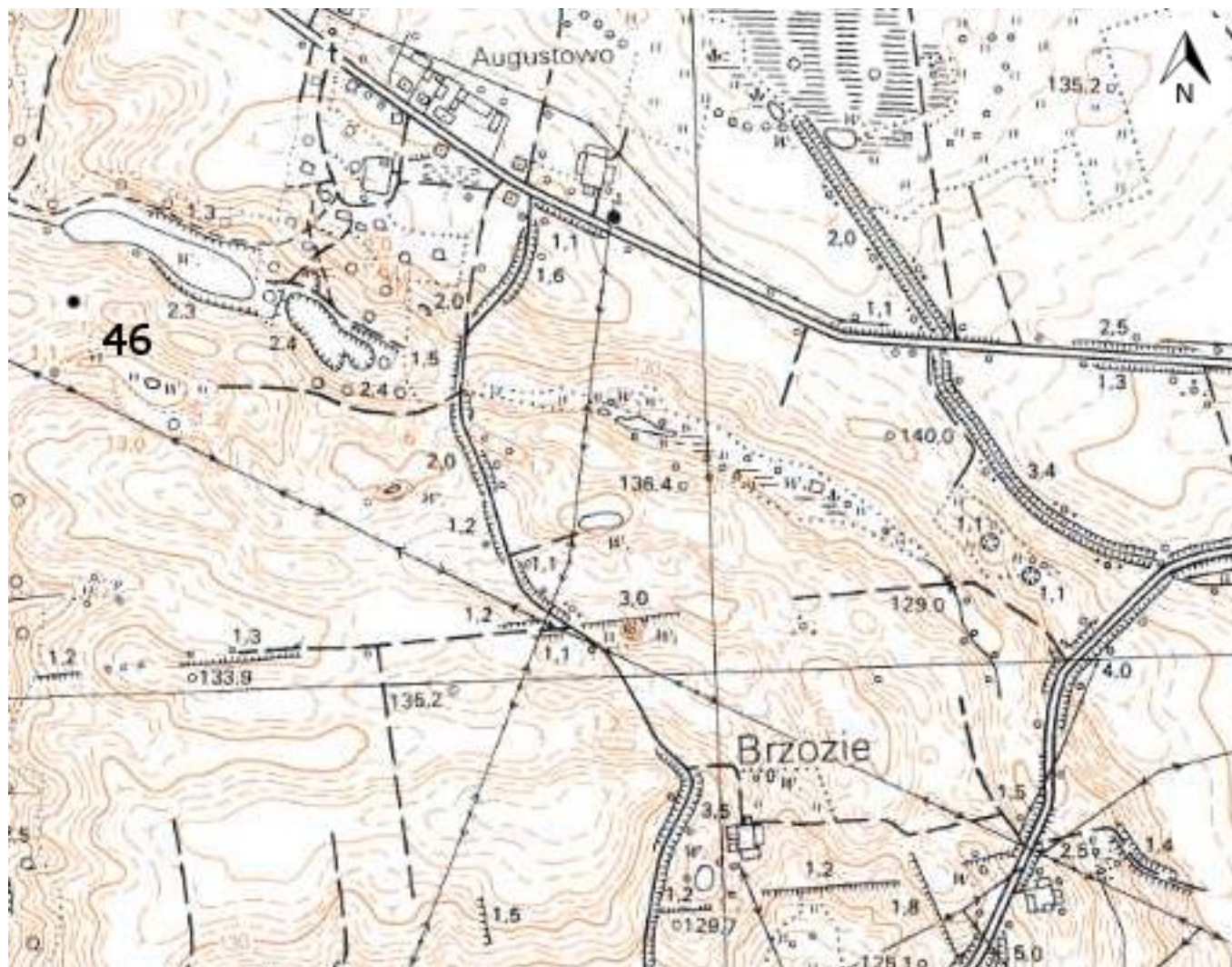
2. Czas powstania

śląd osadnictwa – wczesne średniowiecze

BRZOSIE

87-313 Brzozie

8. Fotografia z opisem wskazującym orientację albo mapa z zaznaczonym stanowiskiem archeologicznym w skali 1:10 000



4. Adres

Nr obszaru AZP 33-52

Nr stanowiska na obszarze 46

Nr stanowiska w miejscowości 5

5. Przynależność administracyjna

województwo
kujawsko-pomorskie

powiat
brodnicki

gmina
Brzozie

6. Formy ochrony

7. Nr działki ewidencyjnej

497/1

8. Opracowanie karty adresowej (autor, data i podpis)
mgr Joanna Wałkowiak
mgr inż. Justyna Łodziarek
07.05.2017 r.

GEZ	KARTA ADRESOWA ZABYTKU NIERUCHOMEGO		3. Miejscowość
1. Nazwa STANOWISKO ARCHEOLOGICZNE	2. Czas powstania śląd osadnictwa – późne średniowiecze		BRZOSIE 87-313 Brzozie
8. Fotografia z opisem wskazującym orientację albo mapa z zaznaczonym stanowiskiem archeologicznym w skali 1:10 000			4. Adres Nr obszaru AZP 33-52 Nr stanowiska na obszarze 47 Nr stanowiska w miejscowości 6
			5. Przynależność administracyjna województwo kujawsko-pomorskie powiat brodnicki gmina Brzozie
			6. Formy ochrony
			7. Nr działki ewidencyjnej 497/2
			8. Opracowanie karty adresowej (autor, data i podpis) mgr Joanna Wałkowiak mgr inż. Justyna Łodziarek 07.05.2017 r.

GEZ

KARTA ADRESOWA ZABYTKU NIERUCHOMEGO

3. Miejscowość

1. Nazwa

STANOWISKO ARCHEOLOGICZNE

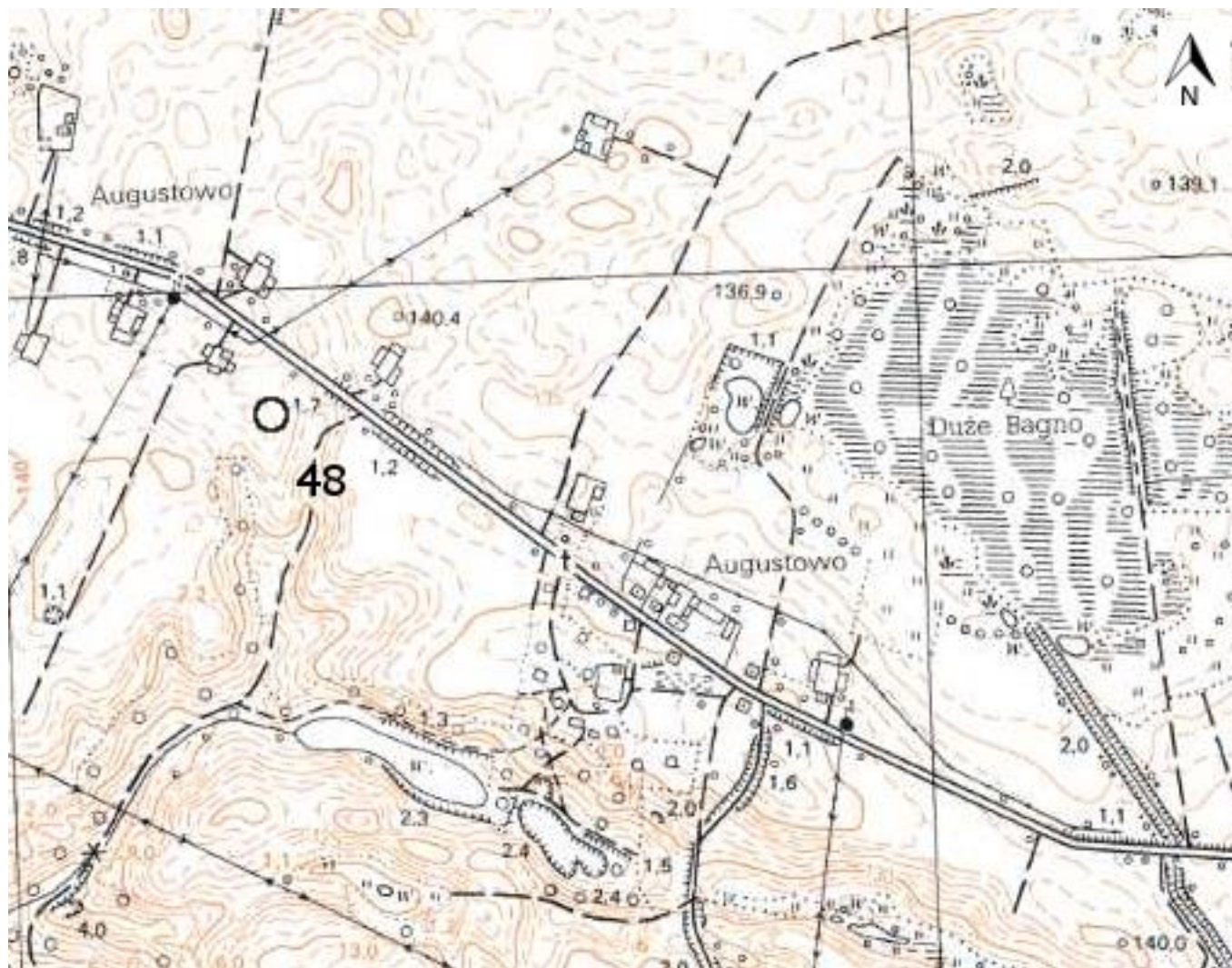
2. Czas powstania

osada- późne średniowiecze-czasy nowożytne

BRZOSIE

87-313 Brzozie

8. Fotografia z opisem wskazującym orientację albo mapa z zaznaczonym stanowiskiem archeologicznym w skali 1:10 000



4. Adres

Nr obszaru AZP 33-52

Nr stanowiska na obszarze 48

Nr stanowiska w miejscowości 7

5. Przynależność administracyjna

województwo
kujawsko-pomorskie

powiat
brodnicki

gmina
Brzozie

6. Formy ochrony

495/28

7. Nr działki ewidencyjnej

8. Opracowanie karty adresowej (autor, data i podpis)
mgr Joanna Wałkowiak
mgr inż. Justyna Łodziarek
07.05.2017 r.

<p>GEZ</p>	<p>KARTA ADRESOWA ZABYTKU NIERUCHOMEGO</p>		<p>3. Miejscowość</p>
<p>1. Nazwa</p> <p>STANOWISKO ARCHEOLOGICZNE</p>	<p>2. Czas powstania</p> <p>osada – czasy nowożytny</p>	<p>BRZOSIE 87-313 Brzosie</p>	
<p>8. Fotografia z opisem wskazującym orientację albo mapa z zaznaczonym stanowiskiem archeologicznym w skali 1:10 000</p> 			<p>4. Adres</p> <p>Nr obszaru AZP 33-52</p> <p>Nr stanowiska na obszarze 49</p> <p>Nr stanowiska w miejscowości 8</p>
			<p>5. Przynależność administracyjna</p> <p>województwo kujawsko-pomorskie</p> <p>powiat brodnicki</p> <p>gmina Brzosie</p>
			<p>6. Formy ochrony</p>
			<p>7. Nr działki ewidencyjnej</p> <p>461/2</p>
			<p>8. Opracowanie karty adresowej (autor, data i podpis)</p> <p>mgr Joanna Wałkowiak mgr inż. Justyna Łodziarek 07.05.2017 r.</p> 

GEZ

KARTA ADRESOWA ZABYTKU NIERUCHOMEGO

3. Miejscowość

1. Nazwa

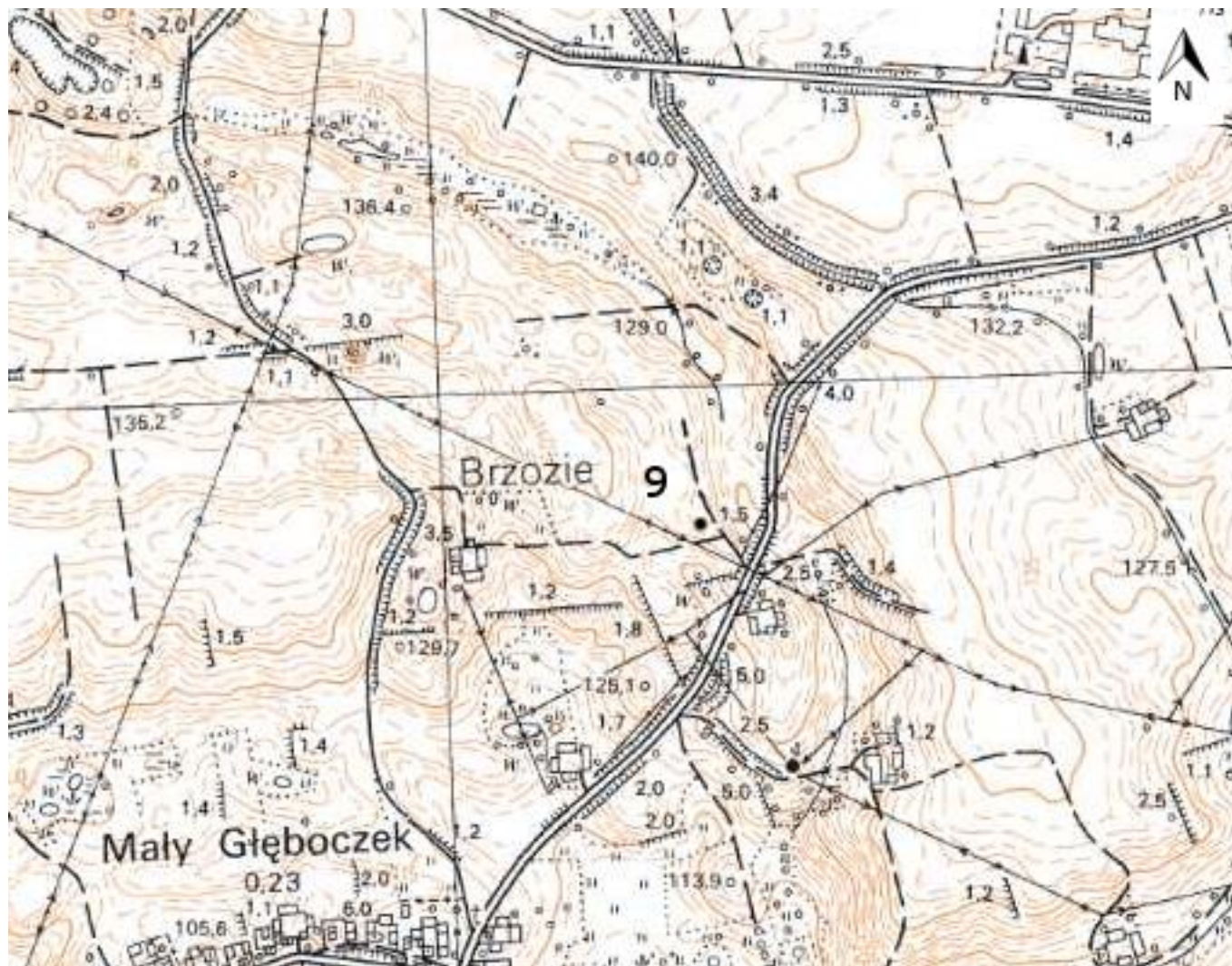
STANOWISKO ARCHEOLOGICZNE

2. Czas powstania

śląd osadnictwa – epoka kamienia

BRZOSIE
87-313 Brzozie

8. Fotografia z opisem wskazującym orientację albo mapa z zaznaczonym stanowiskiem archeologicznym w skali 1:10 000



4. Adres

Nr obszaru AZP 33-53

Nr stanowiska na obszarze 9

Nr stanowiska w miejscowości 17

5. Przynależność administracyjna

województwo
kujawsko-pomorskie

powiat
brodnicki

gmina
Brzozie

6. Formy ochrony

7. Nr działki ewidencyjnej

510/1

8. Opracowanie karty adresowej (autor, data i podpis)
mgr Joanna Wałkowiak
mgr inż. Justyna Łodziarek
07.05.2017 r.

GEZ	KARTA ADRESOWA ZABYTKU NIERUCHOMEGO		3. Miejscowość
1. Nazwa STANOWISKO ARCHEOLOGICZNE		2. Czas powstania osada – późne średniowiecze punkt osadniczy – czasy nowożytne	BRZOSIE 87-313 Brzozie
8. Fotografia z opisem wskazującym orientację albo mapa z zaznaczonym stanowiskiem archeologicznym w skali 1:10 000			4. Adres Nr obszaru AZP 33-53 Nr stanowiska na obszarze 11 Nr stanowiska w miejscowości 19
			5. Przynależność administracyjna województwo kujawsko-pomorskie powiat brodnicki gmina Brzozie
			6. Formy ochrony
			7. Nr działki ewidencyjnej 434
8. Opracowanie karty adresowej (autor, data i podpis) mgr Joanna Wałkowiak mgr inż. Justyna Łodziarek 07.05.2017 r.			

<p>GEZ</p>	<p>KARTA ADRESOWA ZABYTKU NIERUCHOMEGO</p>		<p>3. Miejscowość</p>
<p>1. Nazwa</p> <p>STANOWISKO ARCHEOLOGICZNE</p>	<p>2. Czas powstania</p> <p>osada – późne średniowiecze punkt osadniczy – czasy nowożytne</p>		<p>BRZOSIE 87-313 Brzozie</p>
<p>8. Fotografia z opisem wskazującym orientację albo mapa z zaznaczonym stanowiskiem archeologicznym w skali 1:10 000</p> 			<p>4. Adres</p> <p>Nr obszaru AZP 33-53</p> <p>Nr stanowiska na obszarze 12</p> <p>Nr stanowiska w miejscowości 20</p>
			<p>5. Przynależność administracyjna</p> <p>województwo kujawsko-pomorskie</p> <p>powiat brodnicki</p> <p>gmina Brzozie</p>
			<p>6. Formy ochrony</p>
			<p>7. Nr działki ewidencyjnej</p> <p>434</p>
<p>8. Opracowanie karty adresowej (autor, data i podpis) mgr Joanna Wałkowiak mgr inż. Justyna Łodziarek 07.05.2017 r.</p>			

GEZ	KARTA ADRESOWA ZABYTKU NIERUCHOMEGO		3. Miejscowość
1. Nazwa STANOWISKO ARCHEOLOGICZNE	2. Czas powstania punkt osadniczy – późne średniowiecze osada – czasy nowożytnie		BRZOSIE 87-313 Brzozie
8. Fotografia z opisem wskazującym orientację albo mapa z zaznaczonym stanowiskiem archeologicznym w skali 1:10 000			4. Adres Nr obszaru AZP 33-53 Nr stanowiska na obszarze 13 Nr stanowiska w miejscowości 21
			5. Przynależność administracyjna województwo kujawsko-pomorskie powiat brodnicki gmina Brzozie
			6. Formy ochrony
			7. Nr działki ewidencyjnej 427/60
			8. Opracowanie karty adresowej (autor, data i podpis) mgr Joanna Wałkowiak mgr inż. Justyna Łodziarek 07.05.2017 r.

<p>GEZ</p>	<p>KARTA ADRESOWA ZABYTKU NIERUCHOMEGO</p>		<p>3. Miejscowość</p>
<p>1. Nazwa</p> <p>STANOWISKO ARCHEOLOGICZNE</p>	<p>2. Czas powstania</p> <p>punkt osadniczy – kultura halsztacka-lateńska punkt osadniczy – późne średniowiecze punkt osadniczy – czasy nowożytne</p>		<p>BRZOSIE 87-313 Brzozie</p>
<p>8. Fotografia z opisem wskazującym orientację albo mapa z zaznaczonym stanowiskiem archeologicznym w skali 1:10 000</p>			<p>4. Adres</p> <p>Nr obszaru AZP 33-53</p> <p>Nr stanowiska na obszarze 14</p> <p>Nr stanowiska w miejscowości 22</p>
			<p>5. Przynależność administracyjna</p> <p>województwo kujawsko-pomorskie</p> <p>powiat brodnicki</p> <p>gmina Brzozie</p>
			<p>6. Formy ochrony</p>
			<p>7. Nr działki ewidencyjnej</p> <p>544/2</p>
<p>8. Opracowanie karty adresowej (autor, data i podpis)</p> <p>mgr Joanna Wałkowiak mgr inż. Justyna Łodziarek 07.05.2017 r.</p>			

<p>GEZ</p>	<p>KARTA ADRESOWA ZABYTKU NIERUCHOMEGO</p>		<p>3. Miejscowość</p>
<p>1. Nazwa</p> <p>STANOWISKO ARCHEOLOGICZNE</p>	<p>2. Czas powstania</p> <p>punkt osadniczy – późne średniowiecze ślad osadnictwa – czasy nowożytne</p>		<p>BRZOSIE 87-313 Brzozie</p>
<p>8. Fotografia z opisem wskazującym orientację albo mapa z zaznaczonym stanowiskiem archeologicznym w skali 1:10 000</p> 			<p>4. Adres</p> <p>Nr obszaru AZP 33-53</p> <p>Nr stanowiska na obszarze 15</p> <p>Nr stanowiska w miejscowości 24</p>
			<p>5. Przynależność administracyjna</p> <p>województwo kujawsko-pomorskie</p> <p>powiat brodnicki</p> <p>gmina Brzozie</p>
			<p>6. Formy ochrony</p>
			<p>7. Nr działki ewidencyjnej</p> <p>214/5, 214/19, 214/12, 214/7, 215</p>
<p>8. Opracowanie karty adresowej (autor, data i podpis)</p> <p>mgr Joanna Wałkowiak mgr inż. Justyna Łodziarek 07.05.2017 r.</p>			

GEZ

KARTA ADRESOWA ZABYTKU NIERUCHOMEGO

3. Miejscowość

1. Nazwa

STANOWISKO ARCHEOLOGICZNE

2. Czas powstania

śląd osadnictwa – późne średniowiecze
punkt osadniczy – czasy nowożytne

BRZOSIE
87-313 Brzozie

8. Fotografia z opisem wskazującym orientację albo mapa z zaznaczonym stanowiskiem archeologicznym w skali 1:10 000



4. Adres

Nr obszaru AZP 33-53

Nr stanowiska na obszarze 16

Nr stanowiska w miejscowości 23

5. Przynależność administracyjna

województwo
kujawsko-pomorskie

powiat
brodnicki

gmina
Brzozie

6. Formy ochrony

7. Nr działki ewidencyjnej

362/1, 362/3, 363/8, 363/42,
363/43, 357/7

8. Opracowanie karty adresowej (autor, data i podpis)
mgr Joanna Wałkowiak
mgr inż. Justyna Łodziarek
07.05.2017 r.

GEZ	KARTA ADRESOWA ZABYTKU NIERUCHOMEGO		3. Miejscowość
1. Nazwa STANOWISKO ARCHEOLOGICZNE		2. Czas powstania ślad osadnictwa – epoka kamienia	BRZOSIE 87-313 Brzozie
8. Fotografia z opisem wskazującym orientację albo mapa z zaznaczonym stanowiskiem archeologicznym w skali 1:10 000			4. Adres Nr obszaru AZP 33-53 Nr stanowiska na obszarze 19 Nr stanowiska w miejscowości 25
			5. Przynależność administracyjna województwo kujawsko-pomorskie powiat brodnicki gmina Brzozie
			6. Formy ochrony
			7. Nr działki ewidencyjnej 54
8. Opracowanie karty adresowej (autor, data i podpis) mgr Joanna Wałkowiak mgr inż. Justyna Łodziarek 07.05.2017 r.			

<p>GEZ</p>	<p>KARTA ADRESOWA ZABYTKU NIERUCHOMEGO</p>		<p>3. Miejscowość</p>
<p>1. Nazwa</p> <p>STANOWISKO ARCHEOLOGICZNE</p>	<p>2. Czas powstania</p> <p>osada – wczesne średniowiecze</p>	<p>BRZOSIE 87-313 Brzozie</p>	
<p>8. Fotografia z opisem wskazującym orientację albo mapa z zaznaczonym stanowiskiem archeologicznym w skali 1:10 000</p> 			<p>4. Adres</p> <p>Nr obszaru AZP 34-53</p> <p>Nr stanowiska na obszarze 49</p> <p>Nr stanowiska w miejscowości 9</p>
			<p>5. Przynależność administracyjna</p> <p>województwo kujawsko-pomorskie</p> <p>powiat brodnicki</p> <p>gmina Brzozie</p>
			<p>6. Formy ochrony</p>
			<p>7. Nr działki ewidencyjnej</p> <p>440, 441</p>
<p>8. Opracowanie karty adresowej (autor, data i podpis)</p> <p>mgr Joanna Wałkowiak mgr inż. Justyna Łodziarek 07.05.2017 r.</p> 			

GEZ	KARTA ADRESOWA ZABYTKU NIERUCHOMEGO		3. Miejscowość
1. Nazwa STANOWISKO ARCHEOLOGICZNE		2. Czas powstania osada – wczesne średniowiecze	BRZOSIE 87-313 Brzosie
8. Fotografia z opisem wskazującym orientację albo mapa z zaznaczonym stanowiskiem archeologicznym w skali 1:10 000			4. Adres Nr obszaru AZP 34-53 Nr stanowiska na obszarze 50 Nr stanowiska w miejscowości 10
			5. Przynależność administracyjna województwo kujawsko-pomorskie powiat brodnicki gmina Brzosie
			6. Formy ochrony
			7. Nr działki ewidencyjnej 441
			8. Opracowanie karty adresowej (autor, data i podpis) mgr Joanna Wałkowiak mgr inż. Justyna Łodziarek 07.05.2017 r.

GEZ

KARTA ADRESOWA ZABYTKU NIERUCHOMEGO

3. Miejscowość

1. Nazwa

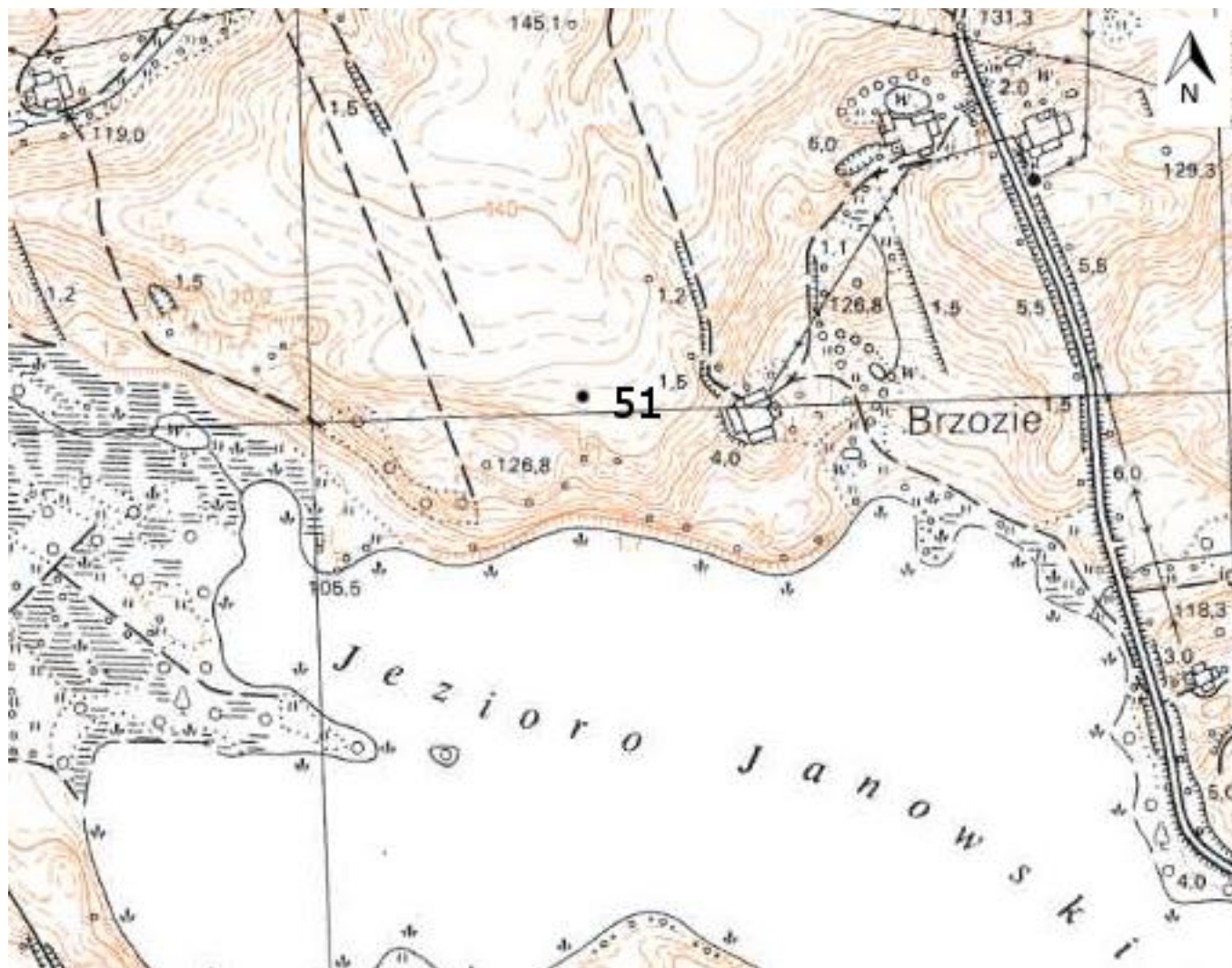
STANOWISKO ARCHEOLOGICZNE

2. Czas powstania

śląd osadnictwa – epoka kamienia
śląd osadnictwa – wczesne średniowiecze
śląd osadnictwa – czasy nowożytne

BRZOSIE
87-313 Brzozie

8. Fotografia z opisem wskazującym orientację albo mapa z zaznaczonym stanowiskiem archeologicznym w skali 1:10 000



4. Adres

Nr obszaru AZP 34-53

Nr stanowiska na obszarze 51

Nr stanowiska w miejscowości 11

5. Przynależność administracyjna

województwo
kujawsko-pomorskie

powiat
brodnicki

gmina
Brzozie

6. Formy ochrony

7. Nr działki ewidencyjnej

448/2

8. Opracowanie karty adresowej (autor, data i podpis)
mgr Joanna Walkowiak
mgr inż. Justyna Łodziarek
07.05.2017 r.



GEZ	KARTA ADRESOWA ZABYTKU NIERUCHOMEGO		3. Miejscowość
1. Nazwa STANOWISKO ARCHEOLOGICZNE		2. Czas powstania śląd osadnictwa – epoka kamienia śląd osadnictwa – późne średniowiecze	BRZOSIE 87-313 Brzosie
8. Fotografia z opisem wskazującym orientację albo mapa z zaznaczonym stanowiskiem archeologicznym w skali 1:10 000			4. Adres Nr obszaru AZP 34-53 Nr stanowiska na obszarze 52 Nr stanowiska w miejscowości 12
			5. Przynależność administracyjna województwo kujawsko-pomorskie powiat brodnicki gmina Brzosie
			6. Formy ochrony
			7. Nr działki ewidencyjnej 450
			8. Opracowanie karty adresowej (autor, data i podpis) mgr Joanna Wałkowiak mgr inż. Justyna Łodziarek 07.05.2017 r.

GEZ	KARTA ADRESOWA ZABYTKU NIERUCHOMEGO		3. Miejscowość
1. Nazwa STANOWISKO ARCHEOLOGICZNE		2. Czas powstania śląd osadnictwa - pradzieje	BRZOSIE 87-313 Brzozie
8. Fotografia z opisem wskazującym orientację albo mapa z zaznaczonym stanowiskiem archeologicznym w skali 1:10 000			4. Adres Nr obszaru AZP 34-53 Nr stanowiska na obszarze 53 Nr stanowiska w miejscowości 13
			5. Przynależność administracyjna województwo kujawsko-pomorskie powiat brodnicki gmina Brzozie
			6. Formy ochrony
			7. Nr działki ewidencyjnej 448/2
			8. Opracowanie karty adresowej (autor, data i podpis) mgr Joanna Wałkowiak mgr inż. Justyna Łodziarek 07.05.2017 r.

GEZ

KARTA ADRESOWA ZABYTKU NIERUCHOMEGO

1. Nazwa

STANOWISKO ARCHEOLOGICZNE

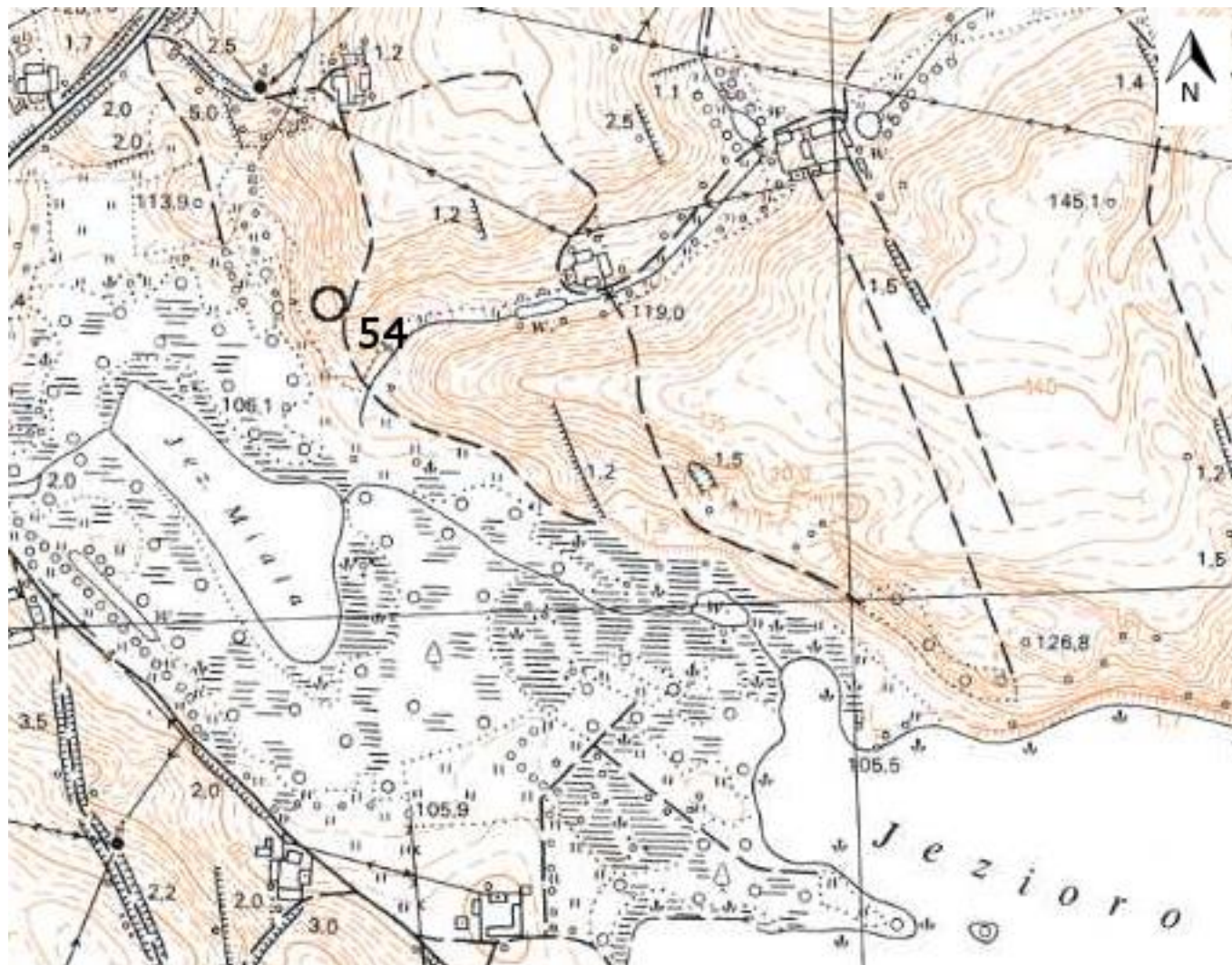
2. Czas powstania

śląd osadnictwa - wczesne średniowiecze

3. Miejscowość

BRZOSIE
87-313 Brzozie

8. Fotografia z opisem wskazującym orientację albo mapa z zaznaczonym stanowiskiem archeologicznym w skali 1:10 000



4. Adres

Nr obszaru AZP 34-53

Nr stanowiska na obszarze 54

Nr stanowiska w miejscowości 14

5. Przynależność administracyjna

województwo
kujawsko-pomorskie

powiat
brodnicki

gmina
Brzozie

6. Formy ochrony

7. Nr działki ewidencyjnej

451

8. Opracowanie karty adresowej (autor, data i podpis)
mgr Joanna Wałkowiak
mgr inż. Justyna Łodziarek
07.05.2017 r.



<p>GEZ</p>	<p>KARTA ADRESOWA ZABYTKU NIERUCHOMEGO</p>		<p>3. Miejscowość</p>
<p>1. Nazwa</p> <p>STANOWISKO ARCHEOLOGICZNE</p>	<p>2. Czas powstania</p> <p>śląd osadnictwa - wczesne średniowiecze</p>	<p>BRZOSIE 87-313 Brzozie</p>	
<p>8. Fotografia z opisem wskazującym orientację albo mapa z zaznaczonym stanowiskiem archeologicznym w skali 1:10 000</p> 			<p>4. Adres</p> <p>Nr obszaru AZP 34-53</p> <p>Nr stanowiska na obszarze 55</p> <p>Nr stanowiska w miejscowości 15</p>
			<p>5. Przynależność administracyjna</p> <p>województwo kujawsko-pomorskie</p> <p>powiat brodnicki</p> <p>gmina Brzozie</p>
			<p>6. Formy ochrony</p>
			<p>7. Nr działki ewidencyjnej</p> <p>451</p>
<p>8. Opracowanie karty adresowej (autor, data i podpis) mgr Joanna Wałkowiak mgr inż. Justyna Łodziarek 07.05.2017 r.</p>			

GEZ

KARTA ADRESOWA ZABYTKU NIERUCHOMEGO

3. Miejscowość

1. Nazwa

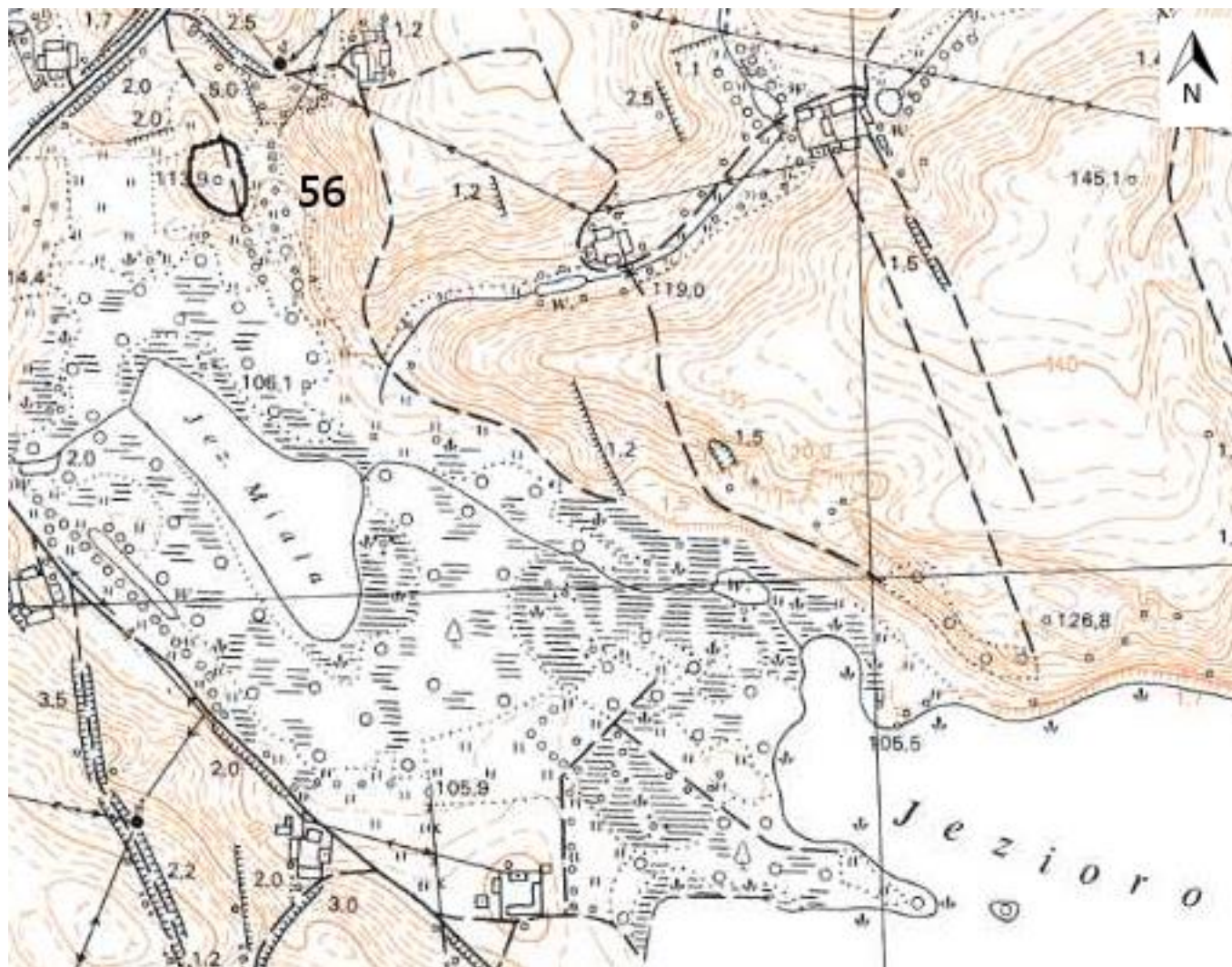
STANOWISKO ARCHEOLOGICZNE

2. Czas powstania

śląd osadnictwa - wczesne średniowiecze

BRZOSIE
87-313 Brzozie

8. Fotografia z opisem wskazującym orientację albo mapa z zaznaczonym stanowiskiem archeologicznym w skali 1:10 000



4. Adres

Nr obszaru AZP 34-53

Nr stanowiska na obszarze 56

Nr stanowiska w miejscowości 16

5. Przynależność administracyjna

województwo
kujawsko-pomorskie

powiat
brodnicki

gmina
Brzozie

6. Formy ochrony

7. Nr działki ewidencyjnej

453

8. Opracowanie karty adresowej (autor, data i podpis)
mgr Joanna Wałkowiak
mgr inż. Justyna Łodziarek
07.05.2017 r.

GEZ	KARTA ADRESOWA ZABYTKU NIERUCHOMEGO		3. Miejscowość
1. Nazwa STANOWISKO ARCHEOLOGICZNE		2. Czas powstania osada - czasy nowożytnie	JAJKOWO 87-313 Brzozie
8. Fotografia z opisem wskazującym orientację albo mapa z zaznaczonym stanowiskiem archeologicznym w skali 1:10 000			4. Adres Nr obszaru AZP 33-52 Nr stanowiska na obszarze 60 Nr stanowiska w miejscowości 43
			5. Przynależność administracyjna województwo kujawsko-pomorskie powiat brodnicki gmina Brzozie
			6. Formy ochrony
			7. Nr działki ewidencyjnej 30/13
			8. Opracowanie karty adresowej (autor, data i podpis) mgr Joanna Wałkowiak mgr inż. Justyna Łodziarek 07.05.2017 r.

GEZ

KARTA ADRESOWA ZABYTKU NIERUCHOMEGO

3. Miejscowość

1. Nazwa

STANOWISKO ARCHEOLOGICZNE

2. Czas powstania

śląd osadnictwa - kultura halsztacka-lateńska

JAJKOWO

87-313 Brzozie

8. Fotografia z opisem wskazującym orientację albo mapa z zaznaczonym stanowiskiem archeologicznym w skali 1:10 000

4. Adres

Nr obszaru AZP 33-52

Nr stanowiska na obszarze 61

Nr stanowiska w miejscowości 44

5. Przynależność administracyjna

województwo
kujawsko-pomorskie

powiat
brodnicki

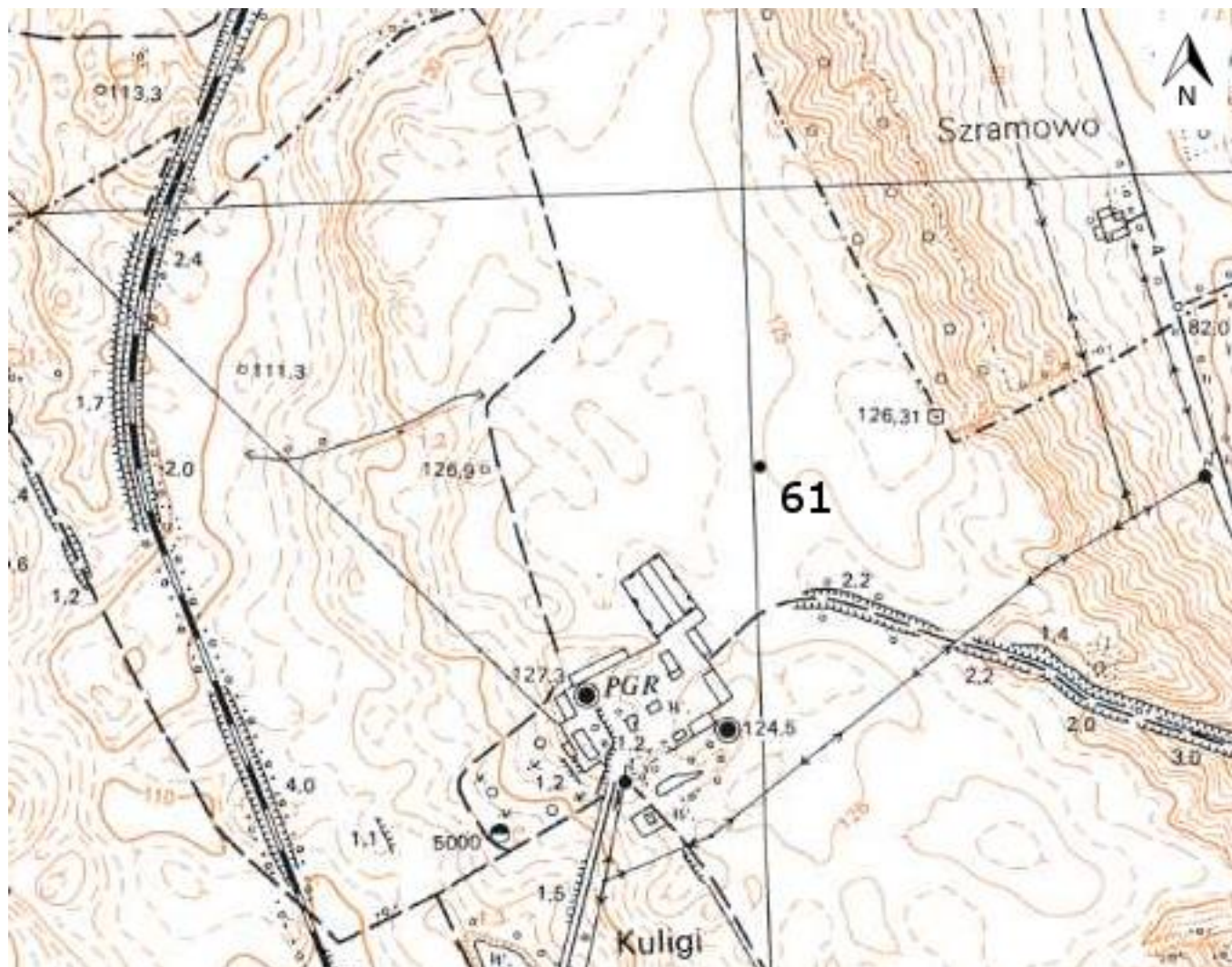
gmina
Brzozie

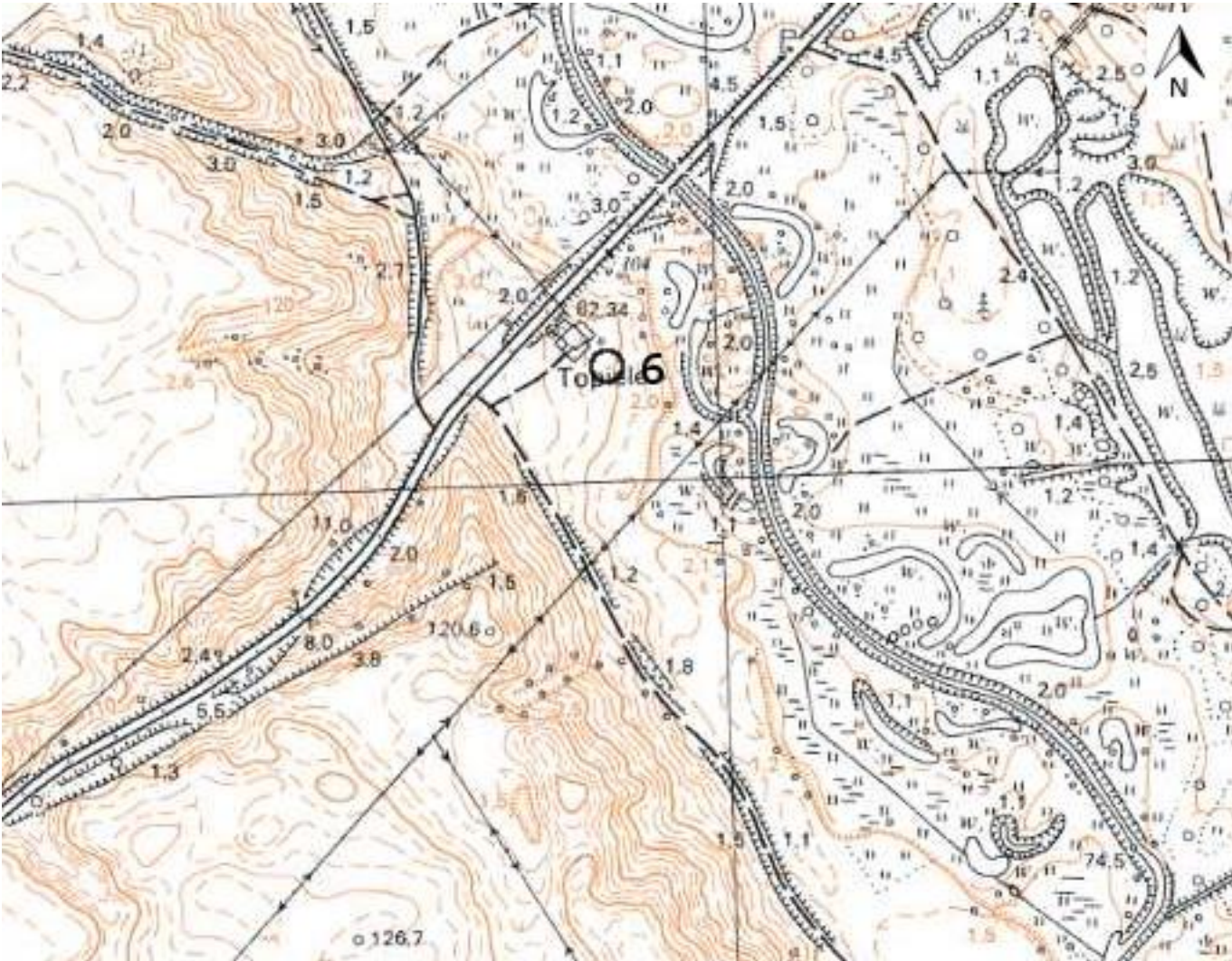
6. Formy ochrony

7. Nr działki ewidencyjnej

30/13

8. Opracowanie karty adresowej (autor, data i podpis)
mgr Joanna Wałkowiak
mgr inż. Justyna Łodziarek
07.05.2017 r.



GEZ	KARTA ADRESOWA ZABYTKU NIERUCHOMEGO		3. Miejscowość
1. Nazwa STANOWISKO ARCHEOLOGICZNE		2. Czas powstania ślad osadnictwa - epoka kamienia osada - okres rzymski	JAJKOWO 87-313 Brzozie
8. Fotografia z opisem wskazującym orientację albo mapa z zaznaczonym stanowiskiem archeologicznym w skali 1:10 000			4. Adres Nr obszaru AZP 34-52 Nr stanowiska na obszarze 6 Nr stanowiska w miejscowości 3
			5. Przynależność administracyjna województwo kujawsko-pomorskie powiat brodnicki gmina Brzozie
			6. Formy ochrony
			7. Nr działki ewidencyjnej 7/10
			8. Opracowanie karty adresowej (autor, data i podpis) mgr Joanna Wałkowiak mgr inż. Justyna Łodziarek 07.05.2017 r.

GEZ

KARTA ADRESOWA ZABYTKU NIERUCHOMEGO

3. Miejscowość

1. Nazwa

STANOWISKO ARCHEOLOGICZNE

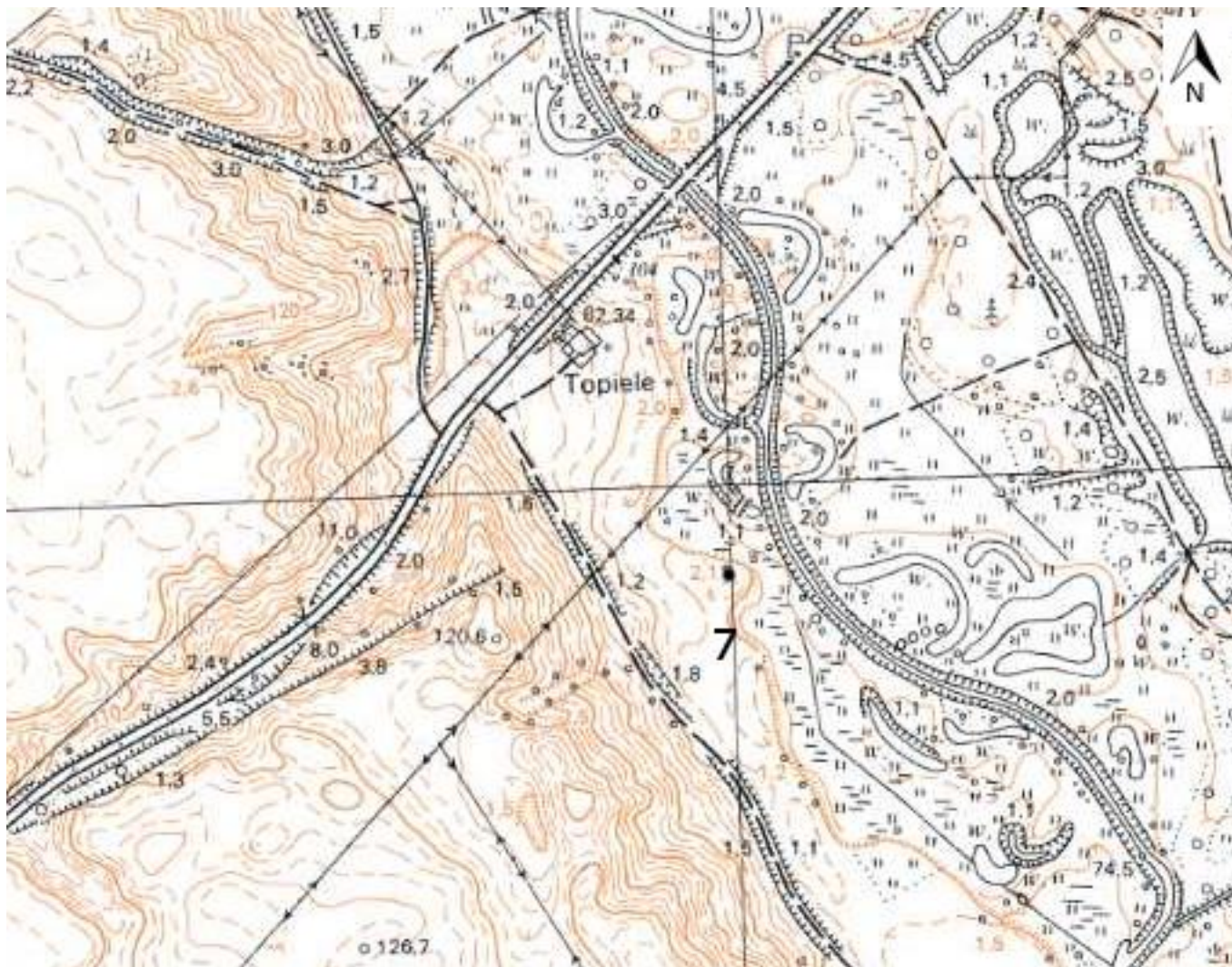
2. Czas powstania

śląd osadnictwa - wczesne średniowiecze
śląd osadnictwa - czasy nowożytne

JAJKOWO

87-313 Brzozie

8. Fotografia z opisem wskazującym orientację albo mapa z zaznaczonym stanowiskiem archeologicznym w skali 1:10 000



4. Adres

Nr obszaru AZP 34-52

Nr stanowiska na obszarze 7

Nr stanowiska w miejscowości 4

5. Przynależność administracyjna

województwo
kujawsko-pomorskie

powiat
brodnicki

gmina
Brzozie

6. Formy ochrony

7. Nr działki ewidencyjnej

7/10

8. Opracowanie karty adresowej (autor, data i podpis)
mgr Joanna Wałkowiak
mgr inż. Justyna Łodziarek
07.05.2017 r.

GEZ

KARTA ADRESOWA ZABYTKU NIERUCHOMEGO

3. Miejscowość

1. Nazwa

STANOWISKO ARCHEOLOGICZNE

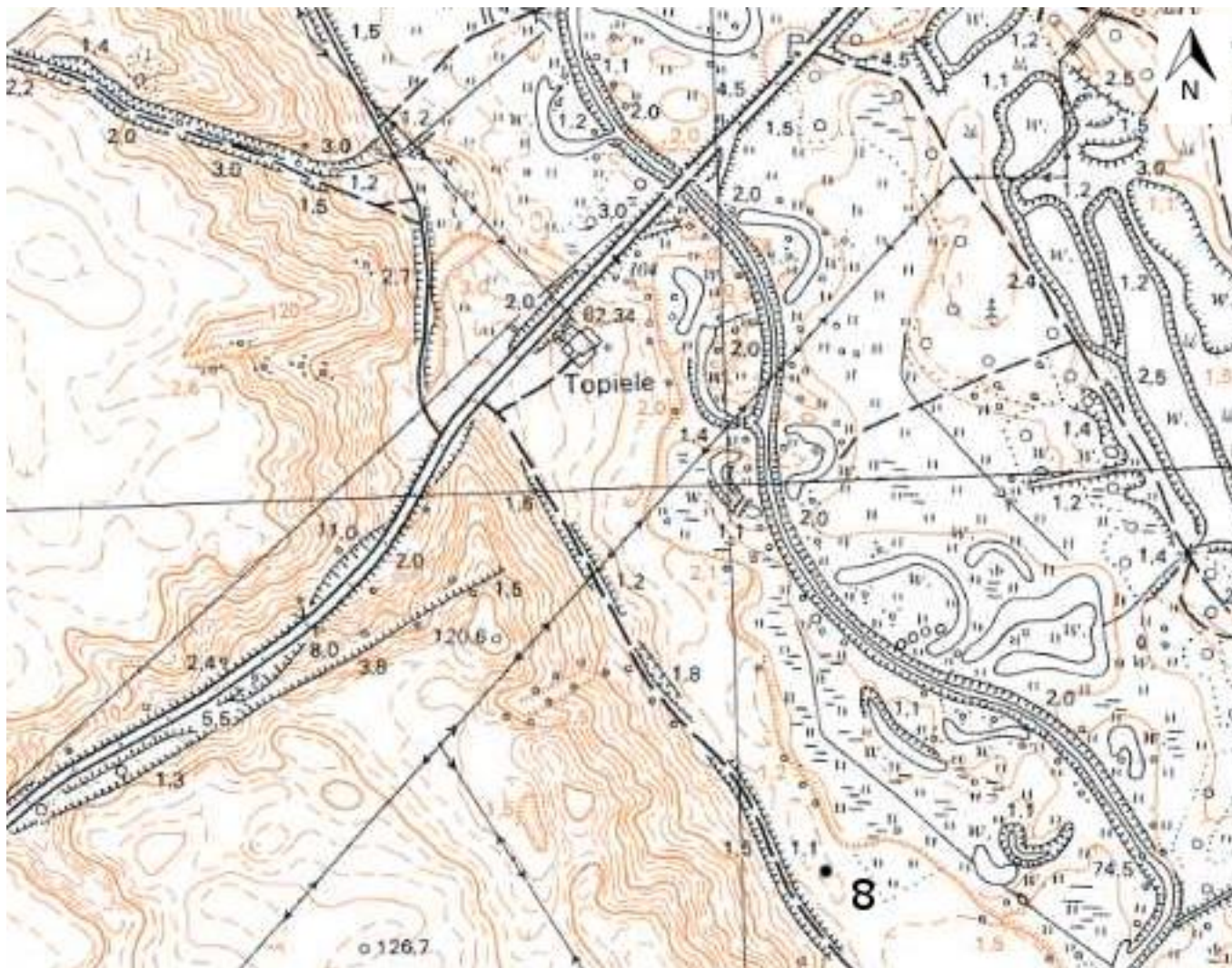
2. Czas powstania

osada - czasy nowożytny

JAJKOWO

87-313 Brzozie

8. Fotografia z opisem wskazującym orientację albo mapa z zaznaczonym stanowiskiem archeologicznym w skali 1:10 000



4. Adres

Nr obszaru AZP 34-52

Nr stanowiska na obszarze 8

Nr stanowiska w miejscowości 5

5. Przynależność administracyjna

województwo
kujawsko-pomorskie

powiat
brodnicki

gmina
Brzozie

6. Formy ochrony

7. Nr działki ewidencyjnej

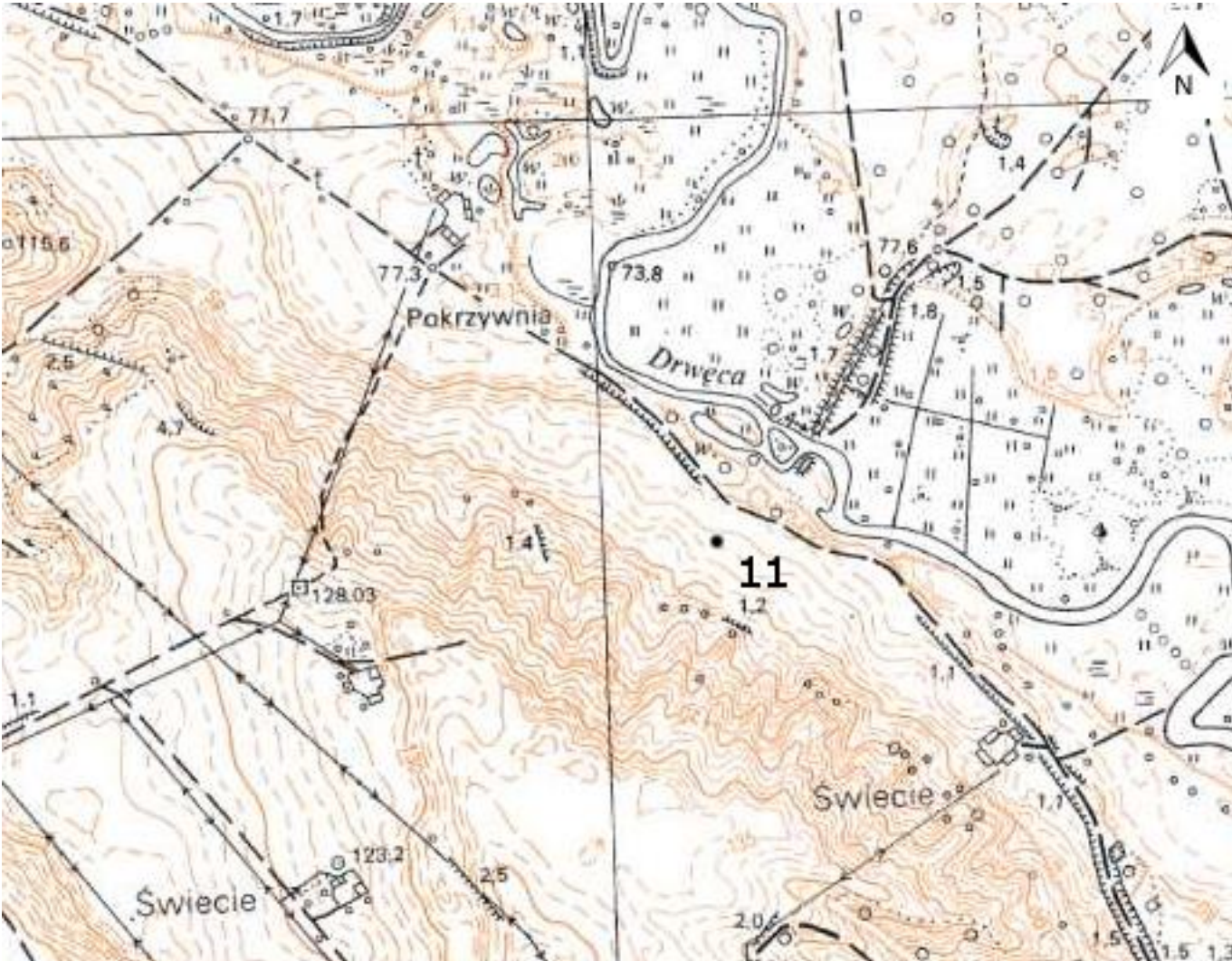
7/10

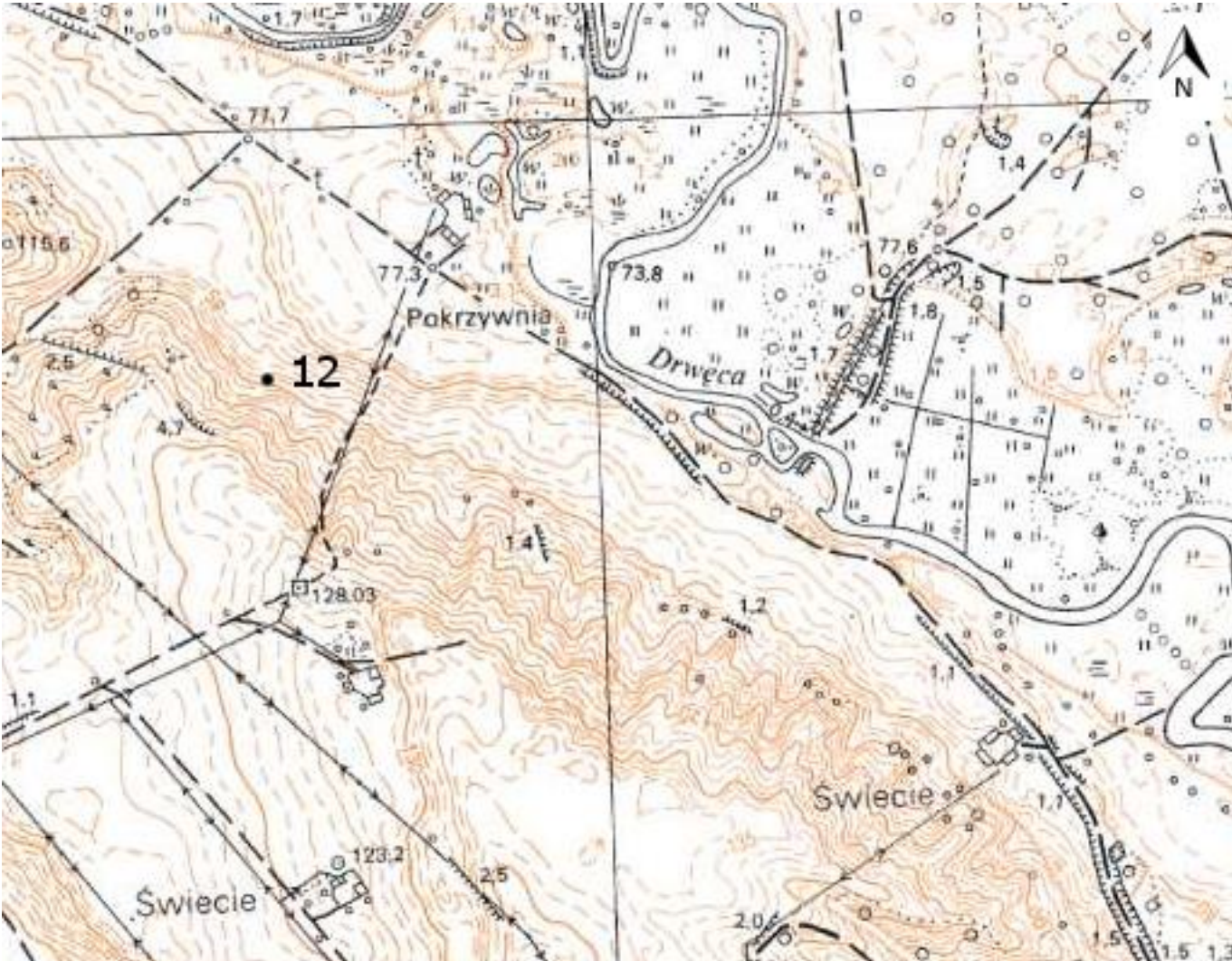

8. Opracowanie karty adresowej (autor, data i podpis)
mgr Joanna Walkowiak
mgr inż. Justyna Łodziarek
07.05.2017 r.



<p>GEZ</p>	<p>KARTA ADRESOWA ZABYTKU NIERUCHOMEGO</p>		<p>3. Miejscowość</p>
<p>1. Nazwa</p> <p>STANOWISKO ARCHEOLOGICZNE</p>	<p>2. Czas powstania</p> <p>śląd osadnictwa - późne średniowiecze śląd osadnictwa - czasy nowożytne</p>		<p>JAKOWO 87-313 Brzozie</p>
<p>8. Fotografia z opisem wskazującym orientację albo mapa z zaznaczonym stanowiskiem archeologicznym w skali 1:10 000</p> 			<p>4. Adres</p> <p>Nr obszaru AZP 34-52</p> <p>Nr stanowiska na obszarze 9</p> <p>Nr stanowiska w miejscowości 6</p>
			<p>5. Przynależność administracyjna</p> <p>województwo kujawsko-pomorskie</p> <p>powiat brodnicki</p> <p>gmina Brzozie</p>
			<p>6. Formy ochrony</p>
			<p>7. Nr działki ewidencyjnej</p> <p>128</p>
			<p>8. Opracowanie karty adresowej (autor, data i podpis)</p> <p>mgr Joanna Wałkowiak mgr inż. Justyna Łodziarek 07.05.2017 r.</p> 

GEZ	KARTA ADRESOWA ZABYTKU NIERUCHOMEGO		3. Miejscowość
1. Nazwa STANOWISKO ARCHEOLOGICZNE		2. Czas powstania śląd osadnictwa - czasy nowożytne	JAKOWO 87-313 Brzozie
8. Fotografia z opisem wskazującym orientację albo mapa z zaznaczonym stanowiskiem archeologicznym w skali 1:10 000			4. Adres Nr obszaru AZP 34-52 Nr stanowiska na obszarze 10 Nr stanowiska w miejscowości 7
			5. Przynależność administracyjna województwo kujawsko-pomorskie powiat brodnicki gmina Brzozie
			6. Formy ochrony
			7. Nr działki ewidencyjnej 25
			8. Opracowanie karty adresowej (autor, data i podpis) mgr Joanna Wałkowiak mgr inż. Justyna Łodziarek 07.05.2017 r.

GEZ	KARTA ADRESOWA ZABYTKU NIERUCHOMEGO		3. Miejscowość
1. Nazwa STANOWISKO ARCHEOLOGICZNE		2. Czas powstania śląd osadnictwa - czasy nowożytne	JAKOWO 87-313 Brzozie
8. Fotografia z opisem wskazującym orientację albo mapa z zaznaczonym stanowiskiem archeologicznym w skali 1:10 000			4. Adres Nr obszaru AZP 34-52 Nr stanowiska na obszarze 11 Nr stanowiska w miejscowości 8
			5. Przynależność administracyjna województwo kujawsko-pomorskie powiat brodnicki gmina Brzozie
			6. Formy ochrony
			7. Nr działki ewidencyjnej 104
			8. Opracowanie karty adresowej (autor, data i podpis) mgr Joanna Wałkowiak mgr inż. Justyna Łodziarek 07.05.2017 r.

GEZ	KARTA ADRESOWA ZABYTKU NIERUCHOMEGO		3. Miejscowość
1. Nazwa STANOWISKO ARCHEOLOGICZNE		2. Czas powstania osada - czasy nowożytny	JAKOWO 87-313 Brzozie
8. Fotografia z opisem wskazującym orientację albo mapa z zaznaczonym stanowiskiem archeologicznym w skali 1:10 000			4. Adres Nr obszaru AZP 34-52 Nr stanowiska na obszarze 12 Nr stanowiska w miejscowości 9
			5. Przynależność administracyjna województwo kujawsko-pomorskie powiat brodnicki gmina Brzozie
			6. Formy ochrony
			7. Nr działki ewidencyjnej 27
8. Opracowanie karty adresowej (autor, data i podpis) mgr Joanna Wałkowiak mgr inż. Justyna Łodziarek 07.05.2017 r.			

GEZ	KARTA ADRESOWA ZABYTKU NIERUCHOMEGO		3. Miejscowość
1. Nazwa STANOWISKO ARCHEOLOGICZNE	2. Czas powstania śląd osadnictwa - czasy nowożytne	JAJKOWO 87-313 Brzozie	
8. Fotografia z opisem wskazującym orientację albo mapa z zaznaczonym stanowiskiem archeologicznym w skali 1:10 000			4. Adres Nr obszaru AZP 34-52 Nr stanowiska na obszarze 13 Nr stanowiska w miejscowości 10
			5. Przynależność administracyjna województwo kujawsko-pomorskie powiat brodnicki gmina Brzozie
			6. Formy ochrony
			7. Nr działki ewidencyjnej 28/42
			8. Opracowanie karty adresowej (autor, data i podpis) mgr Joanna Wałkowiak mgr inż. Justyna Łodziarek 07.05.2017 r.

GEZ

KARTA ADRESOWA ZABYTKU NIERUCHOMEGO

3. Miejscowość

1. Nazwa

STANOWISKO ARCHEOLOGICZNE

2. Czas powstania

śląd osadnictwa - czasy nowożytny

JAJKOWO

87-313 Brzozie

8. Fotografia z opisem wskazującym orientację albo mapa z zaznaczonym stanowiskiem archeologicznym w skali 1:10 000

4. Adres

Nr obszaru AZP 34-52

Nr stanowiska na obszarze 18

Nr stanowiska w miejscowości 11

5. Przynależność administracyjna

województwo
kujawsko-pomorskie

powiat
brodnicki

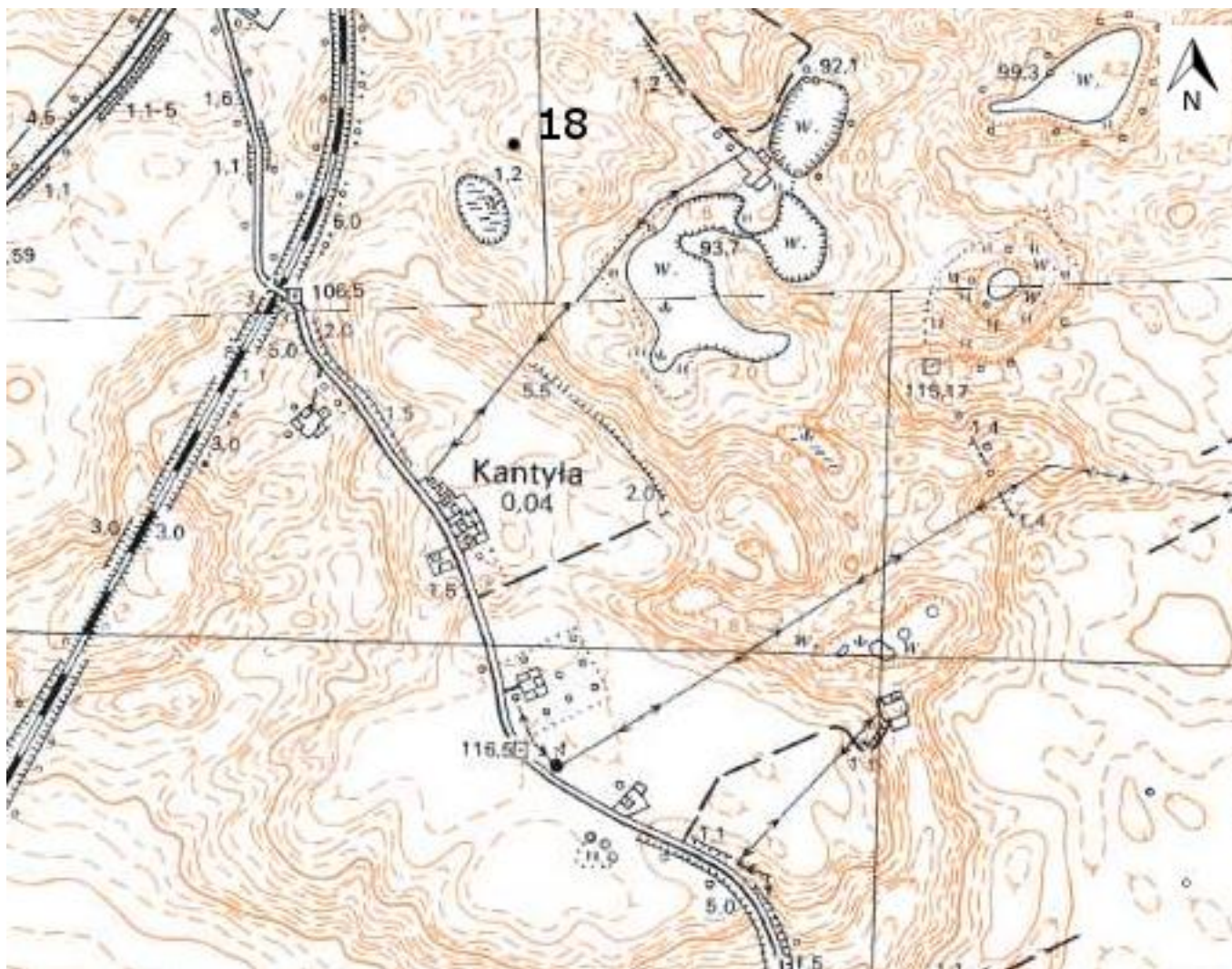
gmina
Brzozie

6. Formy ochrony

7. Nr działki ewidencyjnej

83/31

8. Opracowanie karty adresowej (autor, data i podpis)
mgr Joanna Wałkowiak
mgr inż. Justyna Łodziarek
07.05.2017 r.



GEZ

KARTA ADRESOWA ZABYTKU NIERUCHOMEGO

3. Miejscowość

1. Nazwa

STANOWISKO ARCHEOLOGICZNE

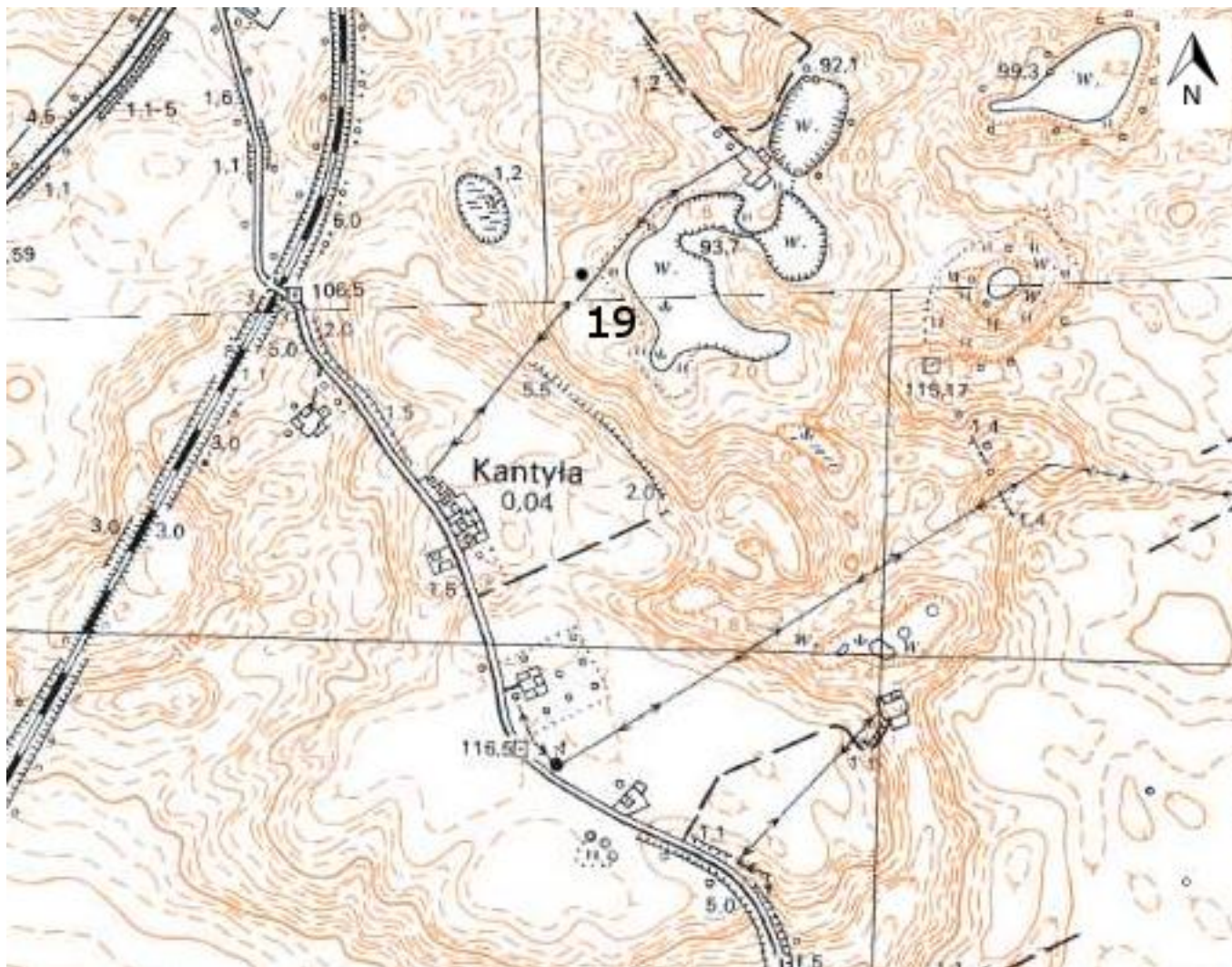
2. Czas powstania

śląd osadnictwa - wczesne średniowiecze
śląd osadnictwa - czasy nowożytne

JAJKOWO

87-313 Brzozie

8. Fotografia z opisem wskazującym orientację albo mapa z zaznaczonym stanowiskiem archeologicznym w skali 1:10 000



4. Adres

Nr obszaru AZP 34-52

Nr stanowiska na obszarze 19

Nr stanowiska w miejscowości 12

5. Przynależność administracyjna

województwo
kujawsko-pomorskie

powiat
brodnicki

gmina
Brzozie

6. Formy ochrony

7. Nr działki ewidencyjnej

84/6

8. Opracowanie karty adresowej (autor, data i podpis)
mgr Joanna Wałkowiak
mgr inż. Justyna Łodziarek
07.05.2017 r.

<p>GEZ</p>	<p>KARTA ADRESOWA ZABYTKU NIERUCHOMEGO</p>		<p>3. Miejscowość</p>
<p>1. Nazwa</p> <p>STANOWISKO ARCHEOLOGICZNE</p>	<p>2. Czas powstania</p> <p>śląd osadnictwa - kultura halsztacka-lateńska śląd osadnictwa - późne średniowiecze</p>		<p>JAJKOWO 87-313 Brzozie</p>
<p>8. Fotografia z opisem wskazującym orientację albo mapa z zaznaczonym stanowiskiem archeologicznym w skali 1:10 000</p> 			<p>4. Adres</p> <p>Nr obszaru AZP 34-52</p> <p>Nr stanowiska na obszarze 20</p> <p>Nr stanowiska w miejscowości 13</p>
			<p>5. Przynależność administracyjna</p> <p>województwo kujawsko-pomorskie</p> <p>powiat brodnicki</p> <p>gmina Brzozie</p>
			<p>6. Formy ochrony</p>
			<p>7. Nr działki ewidencyjnej</p> <p>83/31</p>
<p>8. Opracowanie karty adresowej (autor, data i podpis)</p> <p>mgr Joanna Wałkowiak mgr inż. Justyna Łodziarek 07.05.2017 r.</p>			

GEZ	KARTA ADRESOWA ZABYTKU NIERUCHOMEGO		3. Miejscowość
1. Nazwa STANOWISKO ARCHEOLOGICZNE		2. Czas powstania ślad osadnictwa - czasy nowożytne	JAJKOWO 87-313 Brzozie
8. Fotografia z opisem wskazującym orientację albo mapa z zaznaczonym stanowiskiem archeologicznym w skali 1:10 000			4. Adres Nr obszaru AZP 34-52 Nr stanowiska na obszarze 21 Nr stanowiska w miejscowości 14
			5. Przynależność administracyjna województwo kujawsko-pomorskie powiat brodnicki gmina Brzozie
			6. Formy ochrony
			7. Nr działki ewidencyjnej 81/5
			8. Opracowanie karty adresowej (autor, data i podpis) mgr Joanna Walkowiak mgr inż. Justyna Łodziarek 07.05.2017 r.

<p>GEZ</p>	<p>KARTA ADRESOWA ZABYTKU NIERUCHOMEGO</p>		<p>3. Miejscowość</p>
<p>1. Nazwa</p> <p>STANOWISKO ARCHEOLOGICZNE</p>	<p>2. Czas powstania</p> <p>śląd osadnictwa - późne średniowiecze śląd osadnictwa - czasy nowożytne</p>		<p>JAJKOWO 87-313 Brzozie</p>
<p>8. Fotografia z opisem wskazującym orientację albo mapa z zaznaczonym stanowiskiem archeologicznym w skali 1:10 000</p> 			<p>4. Adres</p> <p>Nr obszaru AZP 34-52</p> <p>Nr stanowiska na obszarze 22</p> <p>Nr stanowiska w miejscowości 15</p>
			<p>5. Przynależność administracyjna</p> <p>województwo kujawsko-pomorskie</p> <p>powiat brodnicki</p> <p>gmina Brzozie</p>
			<p>6. Formy ochrony</p>
			<p>7. Nr działki ewidencyjnej</p> <p>81/5</p>
<p>8. Opracowanie karty adresowej (autor, data i podpis) mgr Joanna Wałkowiak mgr inż. Justyna Łodziarek 07.05.2017 r.</p> 			

GEZ	KARTA ADRESOWA ZABYTKU NIERUCHOMEGO		3. Miejscowość
1. Nazwa STANOWISKO ARCHEOLOGICZNE		2. Czas powstania śląd osadnictwa - późne średniowiecze	JAKOWO 87-313 Brzozie
8. Fotografia z opisem wskazującym orientację albo mapa z zaznaczonym stanowiskiem archeologicznym w skali 1:10 000			4. Adres Nr obszaru AZP 34-52 Nr stanowiska na obszarze 23 Nr stanowiska w miejscowości 16
			5. Przynależność administracyjna województwo kujawsko-pomorskie powiat brodnicki gmina Brzozie
			6. Formy ochrony
			7. Nr działki ewidencyjnej 90
			8. Opracowanie karty adresowej (autor, data i podpis) mgr Joanna Wałkowiak mgr inż. Justyna Łodziarek 07.05.2017 r.

GEZ	KARTA ADRESOWA ZABYTKU NIERUCHOMEGO		3. Miejscowość
1. Nazwa STANOWISKO ARCHEOLOGICZNE		2. Czas powstania śląd osadnictwa - czasy nowożytne	JAJKOWO 87-313 Brzozie
8. Fotografia z opisem wskazującym orientację albo mapa z zaznaczonym stanowiskiem archeologicznym w skali 1:10 000			4. Adres Nr obszaru AZP 34-52 Nr stanowiska na obszarze 24 Nr stanowiska w miejscowości 17
			5. Przynależność administracyjna województwo kujawsko-pomorskie powiat brodnicki gmina Brzozie
			6. Formy ochrony
			7. Nr działki ewidencyjnej 84/9
8. Opracowanie karty adresowej (autor, data i podpis) mgr Joanna Wałkowiak mgr inż. Justyna Łodziarek 07.05.2017 r.			

<p>GEZ</p>	<p>KARTA ADRESOWA ZABYTKU NIERUCHOMEGO</p>		<p>3. Miejscowość</p>
<p>1. Nazwa</p> <p>STANOWISKO ARCHEOLOGICZNE</p>	<p>2. Czas powstania</p> <p>śląd osadnictwa - wczesne średniowiecze śląd osadnictwa - czasy nowożytne</p>		<p>JAJKOWO 87-313 Brzozie</p>
<p>8. Fotografia z opisem wskazującym orientację albo mapa z zaznaczonym stanowiskiem archeologicznym w skali 1:10 000</p> 			<p>4. Adres</p> <p>Nr obszaru AZP 34-52</p> <p>Nr stanowiska na obszarze 25</p> <p>Nr stanowiska w miejscowości 18</p>
			<p>5. Przynależność administracyjna</p> <p>województwo kujawsko-pomorskie</p> <p>powiat brodnicki</p> <p>gmina Brzozie</p>
			<p>6. Formy ochrony</p>
			<p>7. Nr działki ewidencyjnej</p> <p>98/3</p>
<p>8. Opracowanie karty adresowej (autor, data i podpis)</p> <p>mgr Joanna Wałkowiak mgr inż. Justyna Łodziarek 07.05.2017 r.</p> 			

GEZ	KARTA ADRESOWA ZABYTKU NIERUCHOMEGO		3. Miejscowość
1. Nazwa STANOWISKO ARCHEOLOGICZNE		2. Czas powstania osada - wczesne średniowiecze ślad osadnictwa - czasy nowożytne	JAJKOWO 87-313 Brzozie
8. Fotografia z opisem wskazującym orientację albo mapa z zaznaczonym stanowiskiem archeologicznym w skali 1:10 000			4. Adres Nr obszaru AZP 34-52 Nr stanowiska na obszarze 26 Nr stanowiska w miejscowości 19
			5. Przynależność administracyjna województwo kujawsko-pomorskie powiat brodnicki gmina Brzozie
			6. Formy ochrony
			7. Nr działki ewidencyjnej 98/3
			8. Opracowanie karty adresowej (autor, data i podpis) mgr Joanna Wałkowiak mgr inż. Justyna Łodziarek 07.05.2017 r.

<p>GEZ</p>	<p>KARTA ADRESOWA ZABYTKU NIERUCHOMEGO</p>		<p>3. Miejscowość</p>
<p>1. Nazwa</p> <p>STANOWISKO ARCHEOLOGICZNE</p>	<p>2. Czas powstania</p> <p>śląd osadnictwa - czasy nowożytne</p>	<p>JAJKOWO 87-313 Brzozie</p>	
<p>8. Fotografia z opisem wskazującym orientację albo mapa z zaznaczonym stanowiskiem archeologicznym w skali 1:10 000</p> 			<p>4. Adres</p> <p>Nr obszaru AZP 34-52</p> <p>Nr stanowiska na obszarze 27</p> <p>Nr stanowiska w miejscowości 20</p>
			<p>5. Przynależność administracyjna</p> <p>województwo kujawsko-pomorskie</p> <p>powiat brodnicki</p> <p>gmina Brzozie</p>
			<p>6. Formy ochrony</p>
			<p>7. Nr działki ewidencyjnej</p> <p>98/3</p>
<p>8. Opracowanie karty adresowej (autor, data i podpis) mgr Joanna Wałkowiak mgr inż. Justyna Łodziarek 07.05.2017 r.</p>			

GEZ

KARTA ADRESOWA ZABYTKU NIERUCHOMEGO

3. Miejscowość

1. Nazwa

STANOWISKO ARCHEOLOGICZNE

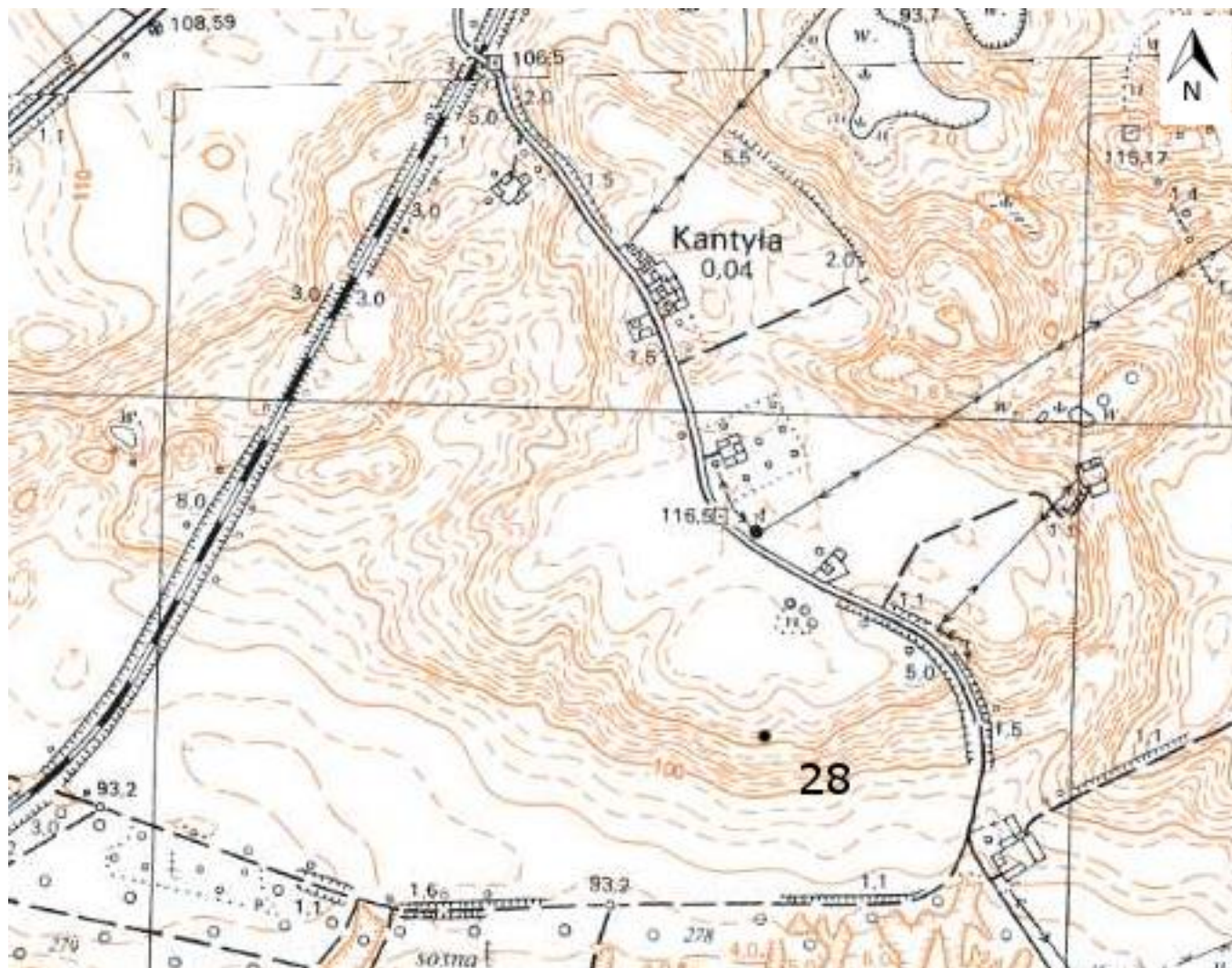
2. Czas powstania

osada - czasy nowożytny

JAJKOWO

87-313 Brzozie

8. Fotografia z opisem wskazującym orientację albo mapa z zaznaczonym stanowiskiem archeologicznym w skali 1:10 000



4. Adres

Nr obszaru AZP 34-52

Nr stanowiska na obszarze 28

Nr stanowiska w miejscowości 21

5. Przynależność administracyjna

województwo
kujawsko-pomorskie

powiat
brodnicki

gmina
Brzozie

6. Formy ochrony

7. Nr działki ewidencyjnej

98/3

8. Opracowanie karty adresowej (autor, data i podpis)

mgr Joanna Wałkowiak
mgr inż. Justyna Łodziarek
07.05.2017 r.

GEZ

KARTA ADRESOWA ZABYTKU NIERUCHOMEGO

3. Miejscowość

1. Nazwa

STANOWISKO ARCHEOLOGICZNE

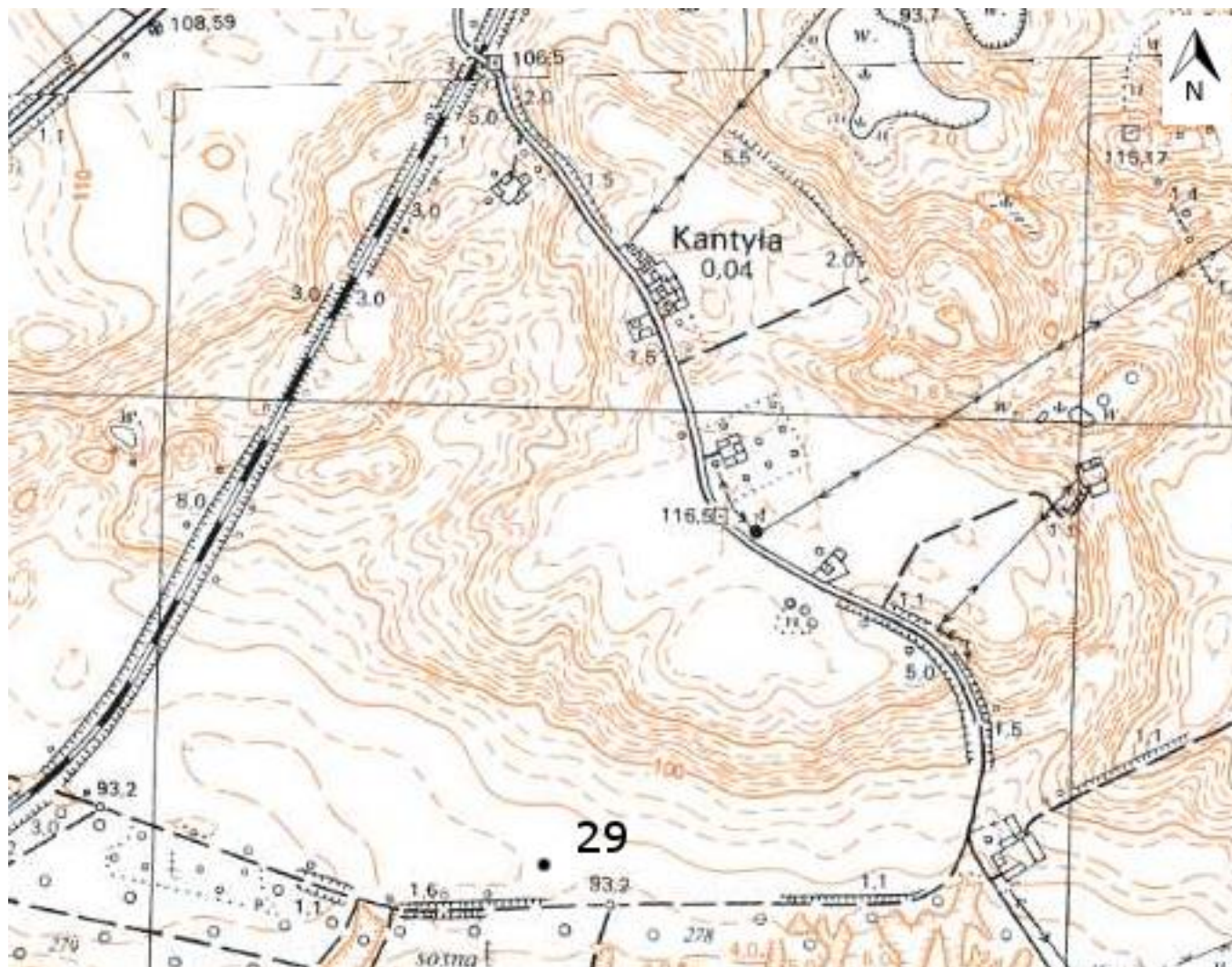
2. Czas powstania

śląd osadnictwa - czasy nowożytne

JAJKOWO

87-313 Brzozie

8. Fotografia z opisem wskazującym orientację albo mapa z zaznaczonym stanowiskiem archeologicznym w skali 1:10 000



4. Adres

Nr obszaru AZP 34-52

Nr stanowiska na obszarze 29

Nr stanowiska w miejscowości 22

5. Przynależność administracyjna

województwo
kujawsko-pomorskie

powiat
brodnicki

gmina
Brzozie

6. Formy ochrony

7. Nr działki ewidencyjnej

7278/1

8. Opracowanie karty adresowej (autor, data i podpis)
mgr Joanna Wałkowiak
mgr inż. Justyna Łodziarek
07.05.2017 r.

GEZ	KARTA ADRESOWA ZABYTKU NIERUCHOMEGO		3. Miejscowość
1. Nazwa STANOWISKO ARCHEOLOGICZNE		2. Czas powstania śląd osadnictwa - epoka kamienia śląd osadnictwa - czasy nowożytne	JAJKOWO 87-313 Brzozie
8. Fotografia z opisem wskazującym orientację albo mapa z zaznaczonym stanowiskiem archeologicznym w skali 1:10 000			4. Adres Nr obszaru AZP 34-52 Nr stanowiska na obszarze 30 Nr stanowiska w miejscowości 23
			5. Przynależność administracyjna województwo kujawsko-pomorskie powiat brodnicki gmina Brzozie
			6. Formy ochrony
			7. Nr działki ewidencyjnej 90
			8. Opracowanie karty adresowej (autor, data i podpis) mgr Joanna Wałkowiak mgr inż. Justyna Łodziarek 07.05.2017 r.

GEZ	KARTA ADRESOWA ZABYTKU NIERUCHOMEGO		3. Miejscowość
1. Nazwa STANOWISKO ARCHEOLOGICZNE		2. Czas powstania śląd osadnictwa - czasy nowożytne	JAJKOWO 87-313 Brzozie
8. Fotografia z opisem wskazującym orientację albo mapa z zaznaczonym stanowiskiem archeologicznym w skali 1:10 000			4. Adres Nr obszaru AZP 34-52 Nr stanowiska na obszarze 31 Nr stanowiska w miejscowości 24
			5. Przynależność administracyjna województwo kujawsko-pomorskie powiat brodnicki gmina Brzozie
			6. Formy ochrony
			7. Nr działki ewidencyjnej 91/1
			8. Opracowanie karty adresowej (autor, data i podpis) mgr Joanna Wałkowiak mgr inż. Justyna Łodziarek 07.05.2017 r.

GEZ	KARTA ADRESOWA ZABYTKU NIERUCHOMEGO		3. Miejscowość
1. Nazwa STANOWISKO ARCHEOLOGICZNE		2. Czas powstania śląd osadnictwa - kultura halsztacka-lateńska śląd osadnictwa - czasy nowożytnie	JAJKOWO 87-313 Brzozie
8. Fotografia z opisem wskazującym orientację albo mapa z zaznaczonym stanowiskiem archeologicznym w skali 1:10 000			4. Adres Nr obszaru AZP 34-52 Nr stanowiska na obszarze 37 Nr stanowiska w miejscowości 25
			5. Przynależność administracyjna województwo kujawsko-pomorskie powiat brodnicki gmina Brzozie
			6. Formy ochrony
			7. Nr działki ewidencyjnej 174
			8. Opracowanie karty adresowej (autor, data i podpis) mgr Joanna Wałkowiak mgr inż. Justyna Łodziarek 07.05.2017 r.

GEZ	KARTA ADRESOWA ZABYTKU NIERUCHOMEGO		3. Miejscowość
1. Nazwa STANOWISKO ARCHEOLOGICZNE		2. Czas powstania śląd osadnictwa - kultura halsztacka-lateńska	JAKOWO 87-313 Brzozie
8. Fotografia z opisem wskazującym orientację albo mapa z zaznaczonym stanowiskiem archeologicznym w skali 1:10 000			4. Adres Nr obszaru AZP 34-52 Nr stanowiska na obszarze 38 Nr stanowiska w miejscowości 26
			5. Przynależność administracyjna województwo kujawsko-pomorskie powiat brodnicki gmina Brzozie
			6. Formy ochrony
			7. Nr działki ewidencyjnej 7280/1
			8. Opracowanie karty adresowej (autor, data i podpis) mgr Joanna Wałkowiak mgr inż. Justyna Łodziarek 07.05.2017 r.

GEZ	KARTA ADRESOWA ZABYTKU NIERUCHOMEGO		3. Miejscowość
1. Nazwa STANOWISKO ARCHEOLOGICZNE		2. Czas powstania śląd osadnictwa - wczesne średniowiecze śląd osadnictwa - czasy nowożytne	JAKOWO 87-313 Brzozie
8. Fotografia z opisem wskazującym orientację albo mapa z zaznaczonym stanowiskiem archeologicznym w skali 1:10 000			4. Adres Nr obszaru AZP 34-52 Nr stanowiska na obszarze 39 Nr stanowiska w miejscowości 27
			5. Przynależność administracyjna województwo kujawsko-pomorskie powiat brodnicki gmina Brzozie
			6. Formy ochrony
			7. Nr działki ewidencyjnej 7280/1
			8. Opracowanie karty adresowej (autor, data i podpis) mgr Joanna Wałkowiak mgr inż. Justyna Łodziarek 07.05.2017 r.

GEZ

KARTA ADRESOWA ZABYTKU NIERUCHOMEGO

3. Miejscowość

1. Nazwa

STANOWISKO ARCHEOLOGICZNE

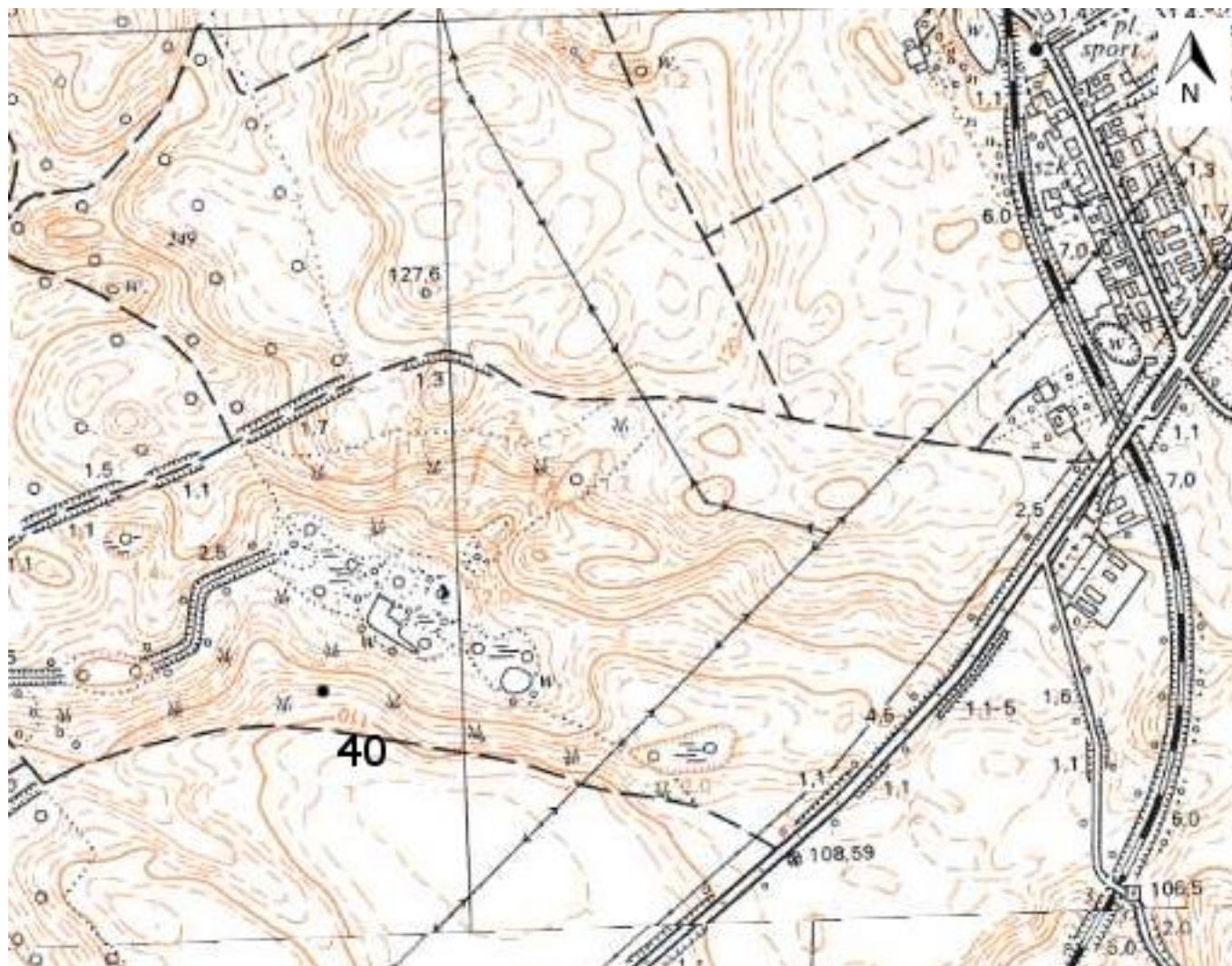
2. Czas powstania

śląd osadnictwa - kultura halsztacka-lateńska

JAKOWO

87-313 Brzozie

8. Fotografia z opisem wskazującym orientację albo mapa z zaznaczonym stanowiskiem archeologicznym w skali 1:10 000



4. Adres

Nr obszaru AZP 34-52

Nr stanowiska na obszarze 40

Nr stanowiska w miejscowości 28

5. Przynależność administracyjna

województwo
kujawsko-pomorskie

powiat
brodnicki

gmina
Brzozie

6. Formy ochrony

7. Nr działki ewidencyjnej

78/3

8. Opracowanie karty adresowej (autor, data i podpis)
mgr Joanna Wałkowiak
mgr inż. Justyna Łodziarek
07.05.2017 r.

GEZ

KARTA ADRESOWA ZABYTKU NIERUCHOMEGO

3. Miejscowość

1. Nazwa

STANOWISKO ARCHEOLOGICZNE

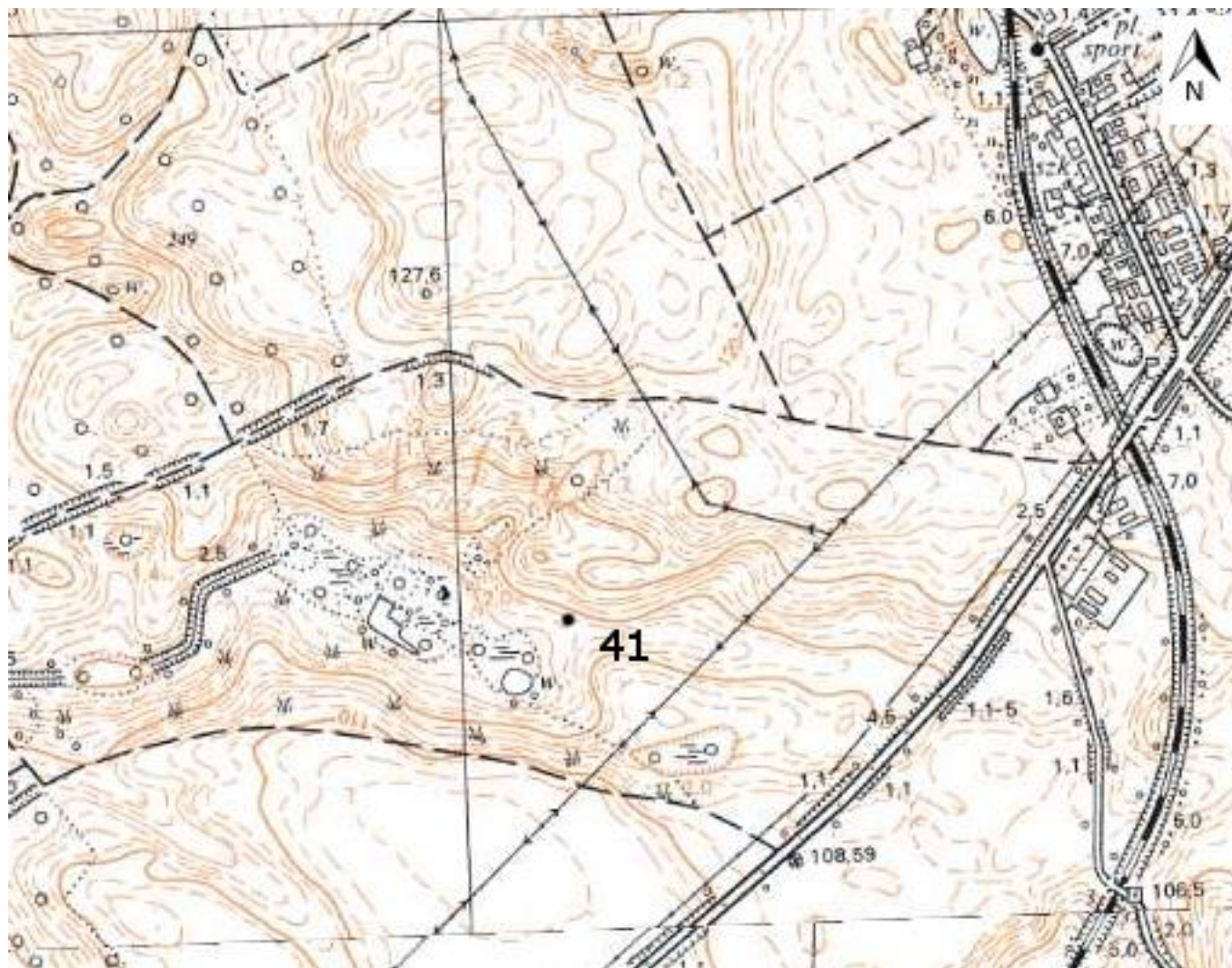
2. Czas powstania

śląd osadnictwa - kultura halsztacka-lateńska

JAKOWO

87-313 Brzozie

8. Fotografia z opisem wskazującym orientację albo mapa z zaznaczonym stanowiskiem archeologicznym w skali 1:10 000



4. Adres

Nr obszaru AZP 34-52

Nr stanowiska na obszarze 41

Nr stanowiska w miejscowości 29

5. Przynależność administracyjna

województwo
kujawsko-pomorskie

powiat
brodnicki

gmina
Brzozie

6. Formy ochrony

7. Nr działki ewidencyjnej

78/3

8. Opracowanie karty adresowej (autor, data i podpis)
mgr Joanna Wałkowiak
mgr inż. Justyna Łodziarek
07.05.2017 r.

GEZ

KARTA ADRESOWA ZABYTKU NIERUCHOMEGO

3. Miejscowość

1. Nazwa

STANOWISKO ARCHEOLOGICZNE

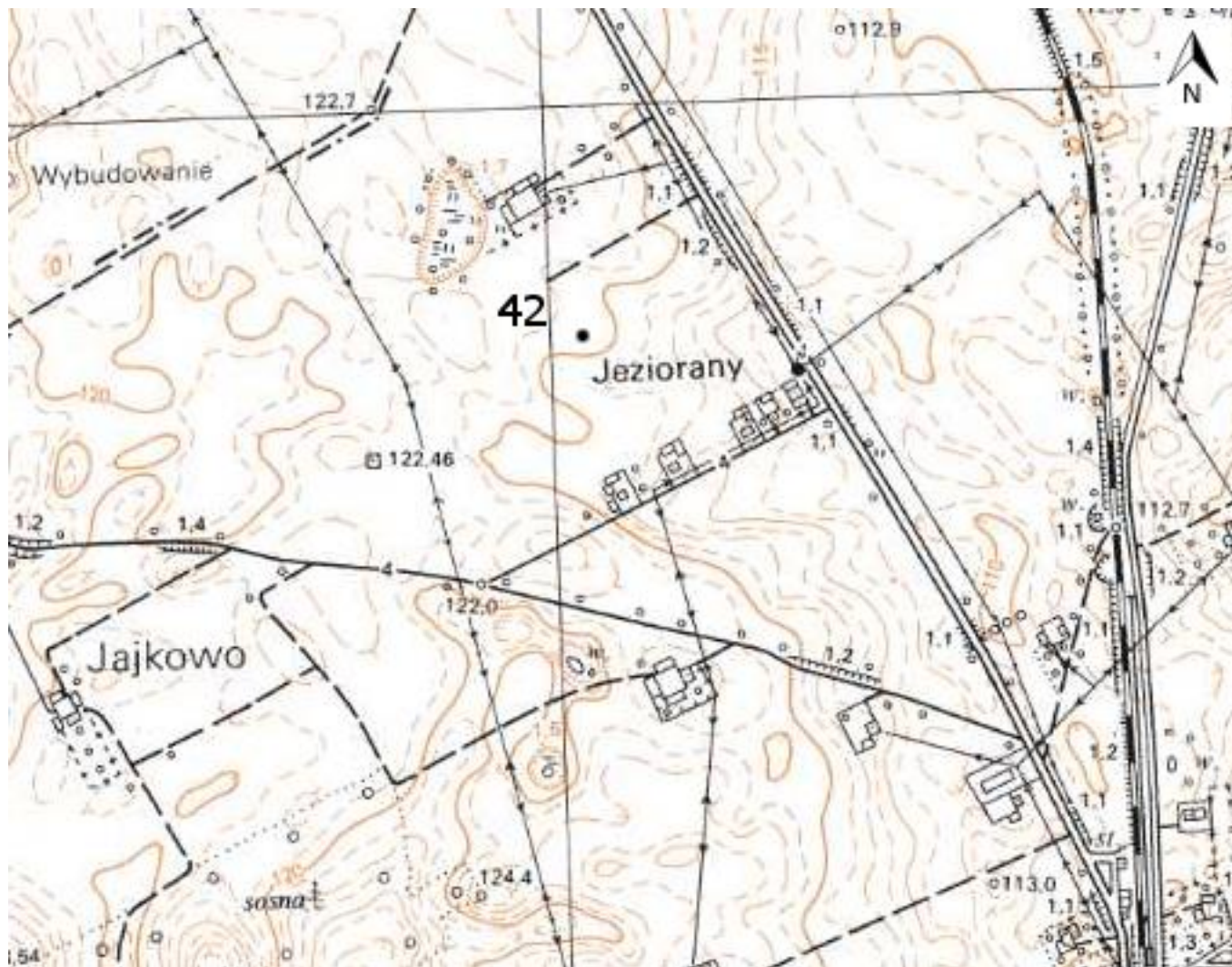
2. Czas powstania

śląd osadnictwa - późne średniowiecze

JAJKOWO

87-313 Brzozie

8. Fotografia z opisem wskazującym orientację albo mapa z zaznaczonym stanowiskiem archeologicznym w skali 1:10 000



4. Adres

Nr obszaru AZP 34-52

Nr stanowiska na obszarze 42

Nr stanowiska w miejscowości 30

5. Przynależność administracyjna

województwo
kujawsko-pomorskie

powiat
brodnicki

gmina
Brzozie

6. Formy ochrony

7. Nr działki ewidencyjnej

163

8. Opracowanie karty adresowej (autor, data i podpis)
mgr Joanna Wałkowiak
mgr inż. Justyna Łodziarek
07.05.2017 r.

GEZ

KARTA ADRESOWA ZABYTKU NIERUCHOMEGO

3. Miejscowość

1. Nazwa

STANOWISKO ARCHEOLOGICZNE

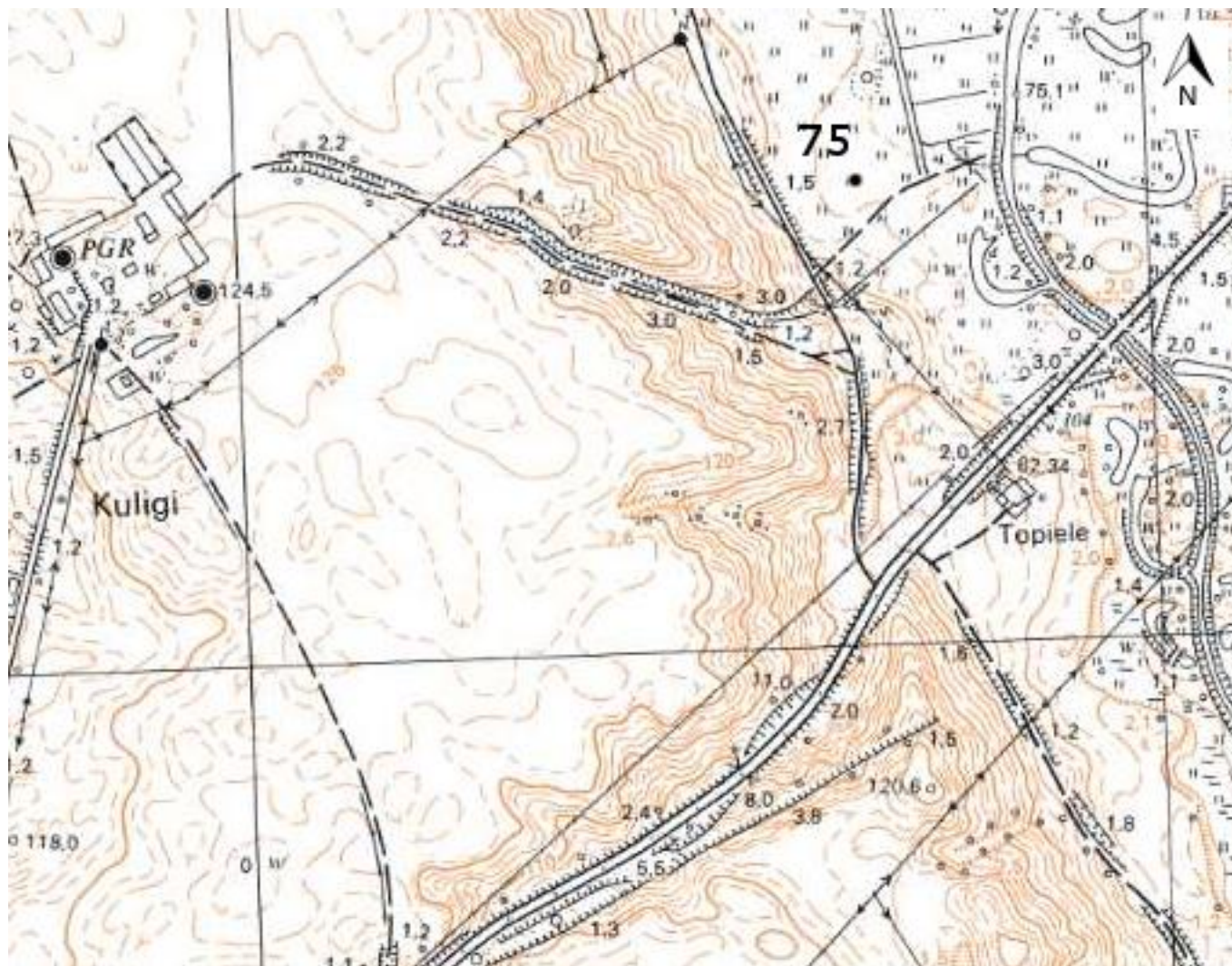
2. Czas powstania

śląd osadnictwa - późne średniowiecze

JAKOWO

87-313 Brzozie

8. Fotografia z opisem wskazującym orientację albo mapa z zaznaczonym stanowiskiem archeologicznym w skali 1:10 000



4. Adres

Nr obszaru AZP 34-52

Nr stanowiska na obszarze 75

Nr stanowiska w miejscowości 31

5. Przynależność administracyjna

województwo
kujawsko-pomorskie

powiat
brodnicki


gmina
Brzozie

6. Formy ochrony

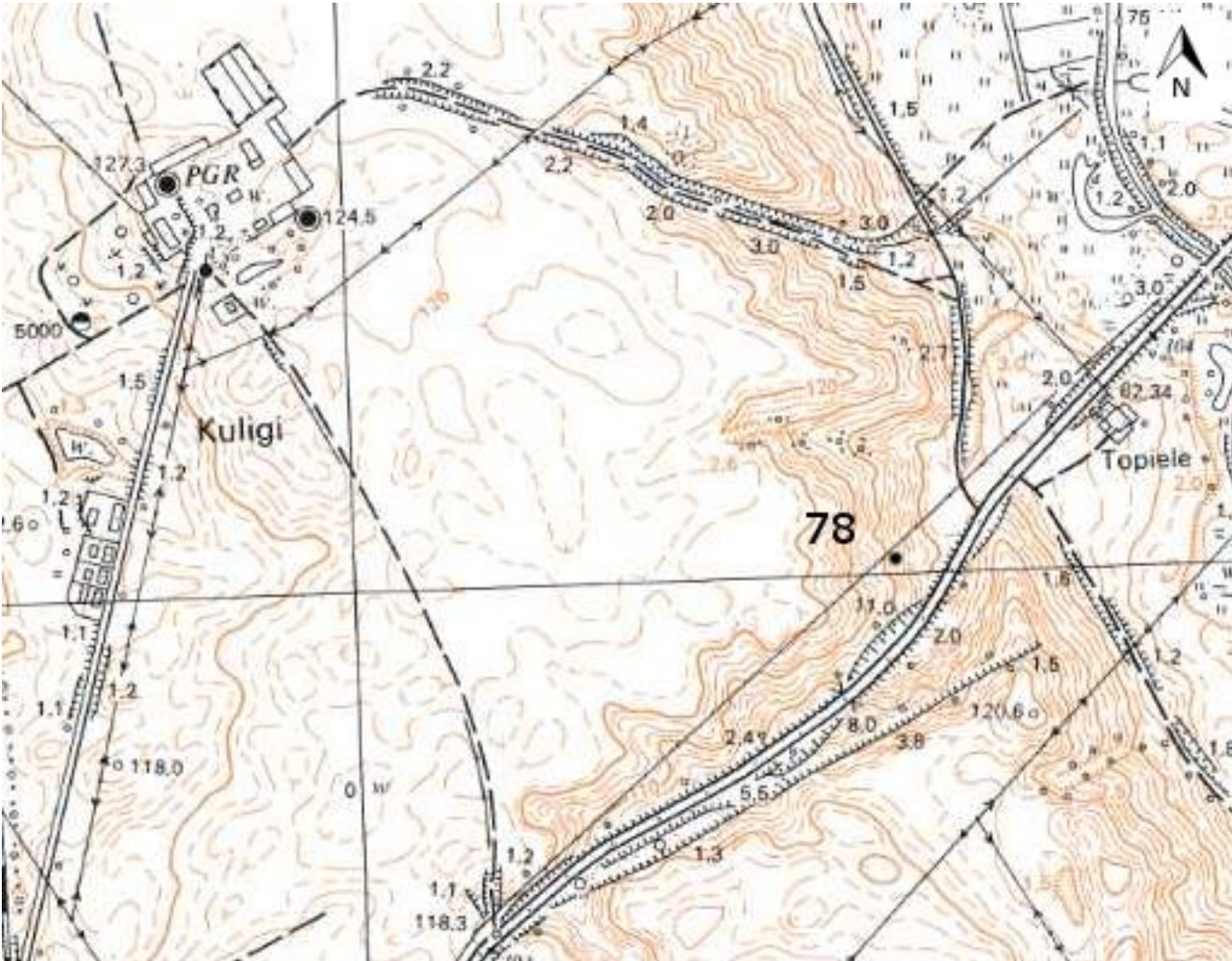

7. Nr działki ewidencyjnej

3/8

8. Opracowanie karty adresowej (autor, data i podpis)
mgr Joanna Wałkowiak
mgr inż. Justyna Łodziarek
07.05.2017 r.

GEZ	KARTA ADRESOWA ZABYTKU NIERUCHOMEGO		3. Miejscowość
1. Nazwa STANOWISKO ARCHEOLOGICZNE		2. Czas powstania śląd osadnictwa - okres rzymski	JAKOWO 87-313 Brzozie
8. Fotografia z opisem wskazującym orientację albo mapa z zaznaczonym stanowiskiem archeologicznym w skali 1:10 000			4. Adres Nr obszaru AZP 34-52 Nr stanowiska na obszarze 76 Nr stanowiska w miejscowości 32
			5. Przynależność administracyjna województwo kujawsko-pomorskie powiat brodnicki gmina Brzozie
			6. Formy ochrony
			7. Nr działki ewidencyjnej 3/8
8. Opracowanie karty adresowej (autor, data i podpis) mgr Joanna Wałkowiak mgr inż. Justyna Łodziarek 07.05.2017 r.			

GEZ	KARTA ADRESOWA ZABYTKU NIERUCHOMEGO		3. Miejscowość
1. Nazwa STANOWISKO ARCHEOLOGICZNE		2. Czas powstania śląd osadnictwa - czasy nowożytne	JAJKOWO 87-313 Brzozie
8. Fotografia z opisem wskazującym orientację albo mapa z zaznaczonym stanowiskiem archeologicznym w skali 1:10 000			4. Adres Nr obszaru AZP 34-52 Nr stanowiska na obszarze 77 Nr stanowiska w miejscowości 33
			5. Przynależność administracyjna województwo kujawsko-pomorskie powiat brodnicki gmina Brzozie
			6. Formy ochrony
			7. Nr działki ewidencyjnej 30/17
8. Opracowanie karty adresowej (autor, data i podpis) mgr Joanna Wałkowiak mgr inż. Justyna Łodziarek 07.05.2017 r.			

GEZ	KARTA ADRESOWA ZABYTKU NIERUCHOMEGO		3. Miejscowość
1. Nazwa STANOWISKO ARCHEOLOGICZNE		2. Czas powstania śląd osadnictwa - późne średniowiecze	JAKOWO 87-313 Brzozie
8. Fotografia z opisem wskazującym orientację albo mapa z zaznaczonym stanowiskiem archeologicznym w skali 1:10 000			4. Adres Nr obszaru AZP 34-52 Nr stanowiska na obszarze 78 Nr stanowiska w miejscowości 34
			5. Przynależność administracyjna województwo kujawsko-pomorskie powiat brodnicki gmina Brzozie
			6. Formy ochrony
			7. Nr działki ewidencyjnej 30/18
8. Opracowanie karty adresowej (autor, data i podpis) mgr Joanna Wałkowiak mgr inż. Justyna Łodziarek 07.05.2017 r.			

GEZ

KARTA ADRESOWA ZABYTKU NIERUCHOMEGO

3. Miejscowość

1. Nazwa

STANOWISKO ARCHEOLOGICZNE

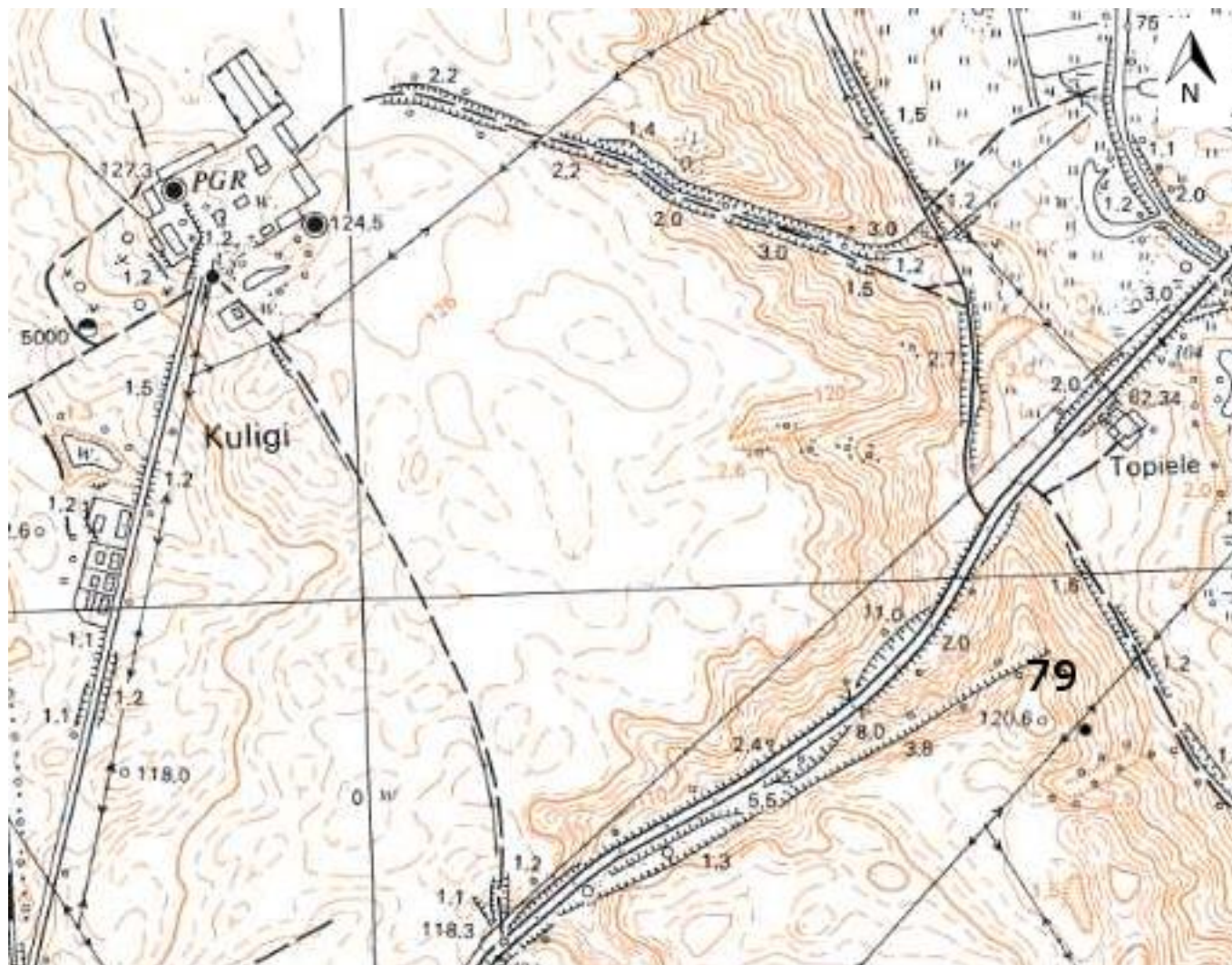
2. Czas powstania

śląd osadnictwa - późne średniowiecze

JAKOWO

87-313 Brzozie

8. Fotografia z opisem wskazującym orientację albo mapa z zaznaczonym stanowiskiem archeologicznym w skali 1:10 000



4. Adres

Nr obszaru AZP 34-52

Nr stanowiska na obszarze 79

Nr stanowiska w miejscowości 35

5. Przynależność administracyjna

województwo
kujawsko-pomorskie

powiat
brodnicki

gmina
Brzozie

6. Formy ochrony

7. Nr działki ewidencyjnej

28/9

8. Opracowanie karty adresowej (autor, data i podpis)
mgr Joanna Wałkowiak
mgr inż. Justyna Łodziarek
07.05.2017 r.

GEZ	KARTA ADRESOWA ZABYTKU NIERUCHOMEGO		3. Miejscowość
1. Nazwa STANOWISKO ARCHEOLOGICZNE		2. Czas powstania śląd osadnictwa - czasy nowożytne	JAJKOWO 87-313 Brzozie
8. Fotografia z opisem wskazującym orientację albo mapa z zaznaczonym stanowiskiem archeologicznym w skali 1:10 000			4. Adres Nr obszaru AZP 34-52 Nr stanowiska na obszarze 80 Nr stanowiska w miejscowości 36
			5. Przynależność administracyjna województwo kujawsko-pomorskie powiat brodnicki gmina Brzozie
6. Formy ochrony			7. Nr działki ewidencyjnej 29
8. Opracowanie karty adresowej (autor, data i podpis) mgr Joanna Wałkowiak mgr inż. Justyna Łodziarek 07.05.2017 r.			

GEZ	KARTA ADRESOWA ZABYTKU NIERUCHOMEGO		3. Miejscowość
1. Nazwa STANOWISKO ARCHEOLOGICZNE	2. Czas powstania śląd osadnictwa - wczesne średniowiecze	JAJKOWO 87-313 Brzozie	
8. Fotografia z opisem wskazującym orientację albo mapa z zaznaczonym stanowiskiem archeologicznym w skali 1:10 000			4. Adres Nr obszaru AZP 34-52 Nr stanowiska na obszarze 81 Nr stanowiska w miejscowości 37
			5. Przynależność administracyjna województwo kujawsko-pomorskie powiat brodnicki gmina Brzozie
			6. Formy ochrony
			7. Nr działki ewidencyjnej 32/1
8. Opracowanie karty adresowej (autor, data i podpis) mgr Joanna Wałkowiak mgr inż. Justyna Łodziarek 07.05.2017 r.			

GEZ

KARTA ADRESOWA ZABYTKU NIERUCHOMEGO

3. Miejscowość

1. Nazwa

STANOWISKO ARCHEOLOGICZNE

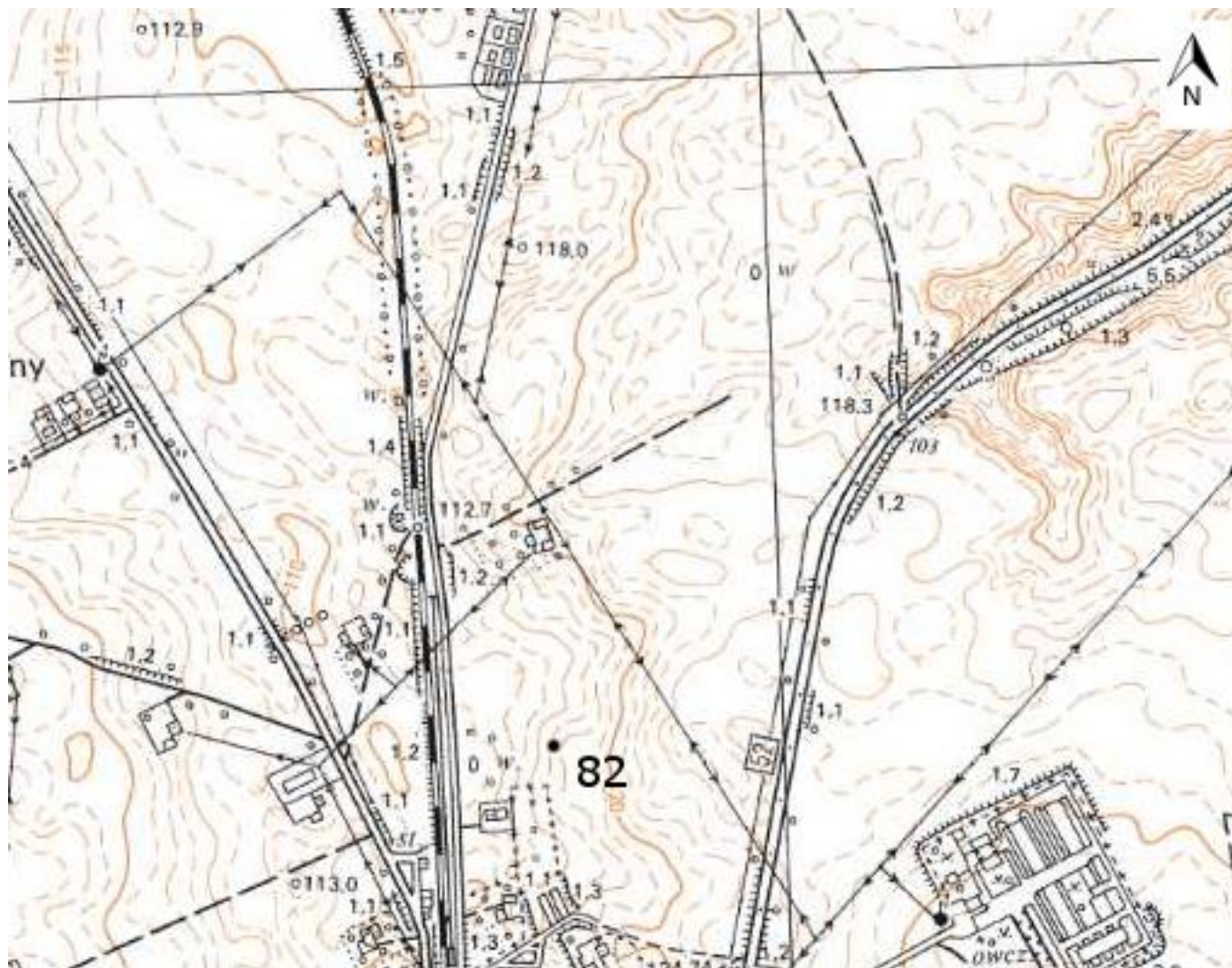
2. Czas powstania

śląd osadnictwa - późne średniowiecze

JAJKOWO

87-313 Brzozie

8. Fotografia z opisem wskazującym orientację albo mapa z zaznaczonym stanowiskiem archeologicznym w skali 1:10 000



4. Adres

Nr obszaru AZP 34-52

Nr stanowiska na obszarze 82

Nr stanowiska w miejscowości 38

5. Przynależność administracyjna

województwo
kujawsko-pomorskie

powiat
brodnicki

gmina
Brzozie

6. Formy ochrony

7. Nr działki ewidencyjnej

431/11

8. Opracowanie karty adresowej (autor, data i podpis)
mgr Joanna Wałkowiak
mgr inż. Justyna Łodziarek
07.05.2017 r.

GEZ

KARTA ADRESOWA ZABYTKU NIERUCHOMEGO

3. Miejscowość

1. Nazwa

STANOWISKO ARCHEOLOGICZNE

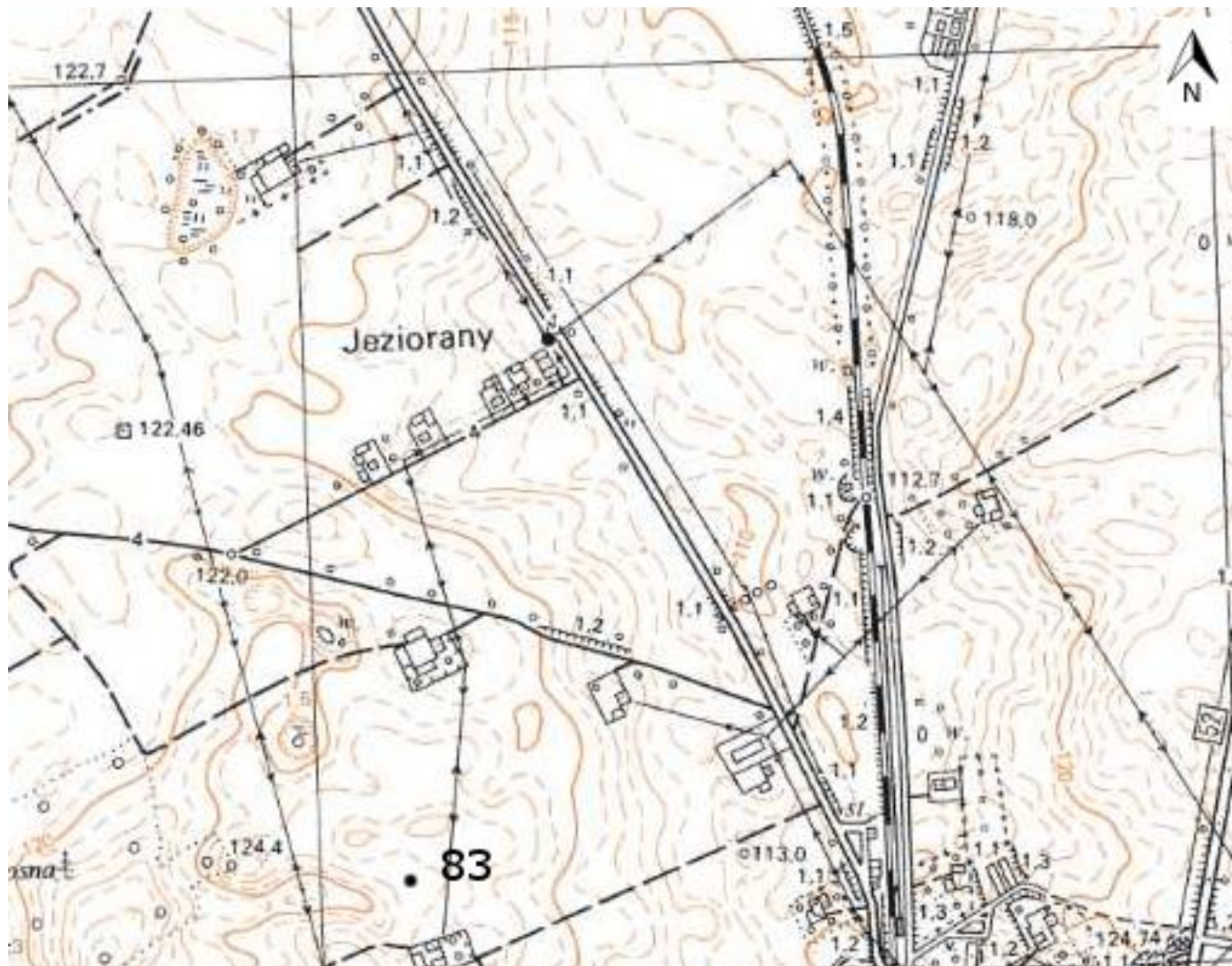
2. Czas powstania

śląd osadnictwa - późne średniowiecze

JAKOWO

87-313 Brzozie

8. Fotografia z opisem wskazującym orientację albo mapa z zaznaczonym stanowiskiem archeologicznym w skali 1:10 000



4. Adres

Nr obszaru AZP 34-52

Nr stanowiska na obszarze 83

Nr stanowiska w miejscowości 39

5. Przynależność administracyjna

województwo
kujawsko-pomorskie

powiat
brodnicki

gmina
Brzozie

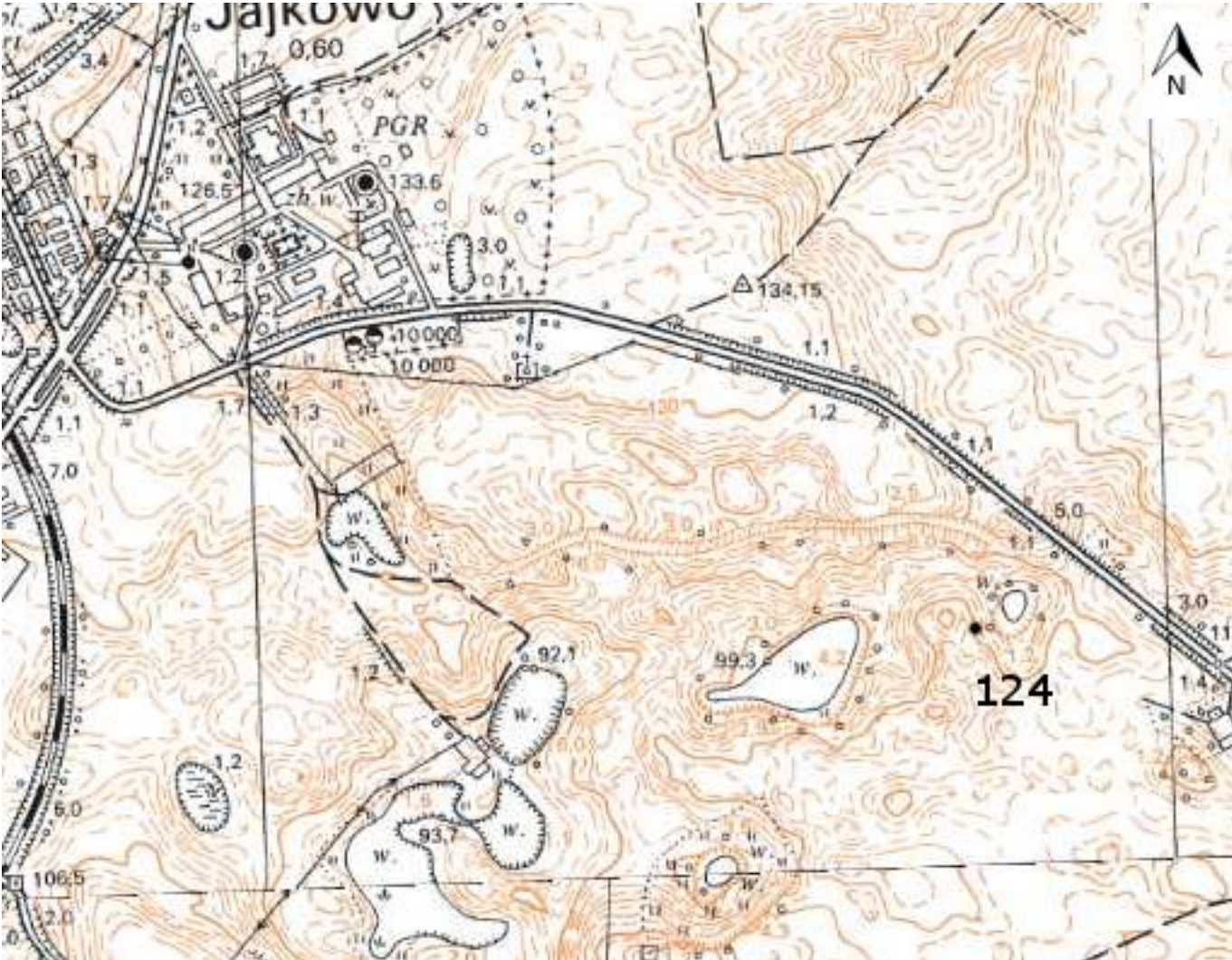

6. Formy ochrony

7. Nr działki ewidencyjnej

67/4

8. Opracowanie karty adresowej (autor, data i podpis)
mgr Joanna Wałkowiak
mgr inż. Justyna Łodziarek
07.05.2017 r.

GEZ	KARTA ADRESOWA ZABYTKU NIERUCHOMEGO		3. Miejscowość
1. Nazwa STANOWISKO ARCHEOLOGICZNE		2. Czas powstania śląd osadnictwa - czasy nowożytne	JAJKOWO 87-313 Brzozie
8. Fotografia z opisem wskazującym orientację albo mapa z zaznaczonym stanowiskiem archeologicznym w skali 1:10 000			4. Adres Nr obszaru AZP 34-52 Nr stanowiska na obszarze 84 Nr stanowiska w miejscowości 40
			5. Przynależność administracyjna województwo kujawsko-pomorskie powiat brodnicki gmina Brzozie
			6. Formy ochrony
			7. Nr działki ewidencyjnej 61
			8. Opracowanie karty adresowej (autor, data i podpis) mgr Joanna Wałkowiak mgr inż. Justyna Łodziarek 07.05.2017 r.

GEZ	KARTA ADRESOWA ZABYTKU NIERUCHOMEGO		3. Miejscowość
1. Nazwa STANOWISKO ARCHEOLOGICZNE		2. Czas powstania śląd osadnictwa - późne średniowiecze	JAJKOWO 87-313 Brzozie
8. Fotografia z opisem wskazującym orientację albo mapa z zaznaczonym stanowiskiem archeologicznym w skali 1:10 000			4. Adres Nr obszaru AZP 34-52 Nr stanowiska na obszarze 124 Nr stanowiska w miejscowości 41
			5. Przynależność administracyjna województwo kujawsko-pomorskie powiat brodnicki gmina Brzozie
			6. Formy ochrony
			7. Nr działki ewidencyjnej 81/5
8. Opracowanie karty adresowej (autor, data i podpis) mgr Joanna Wałkowiak mgr inż. Justyna Łodziarek 07.05.2017 r.			

GEZ

KARTA ADRESOWA ZABYTKU NIERUCHOMEGO

3. Miejscowość

1. Nazwa

STANOWISKO ARCHEOLOGICZNE

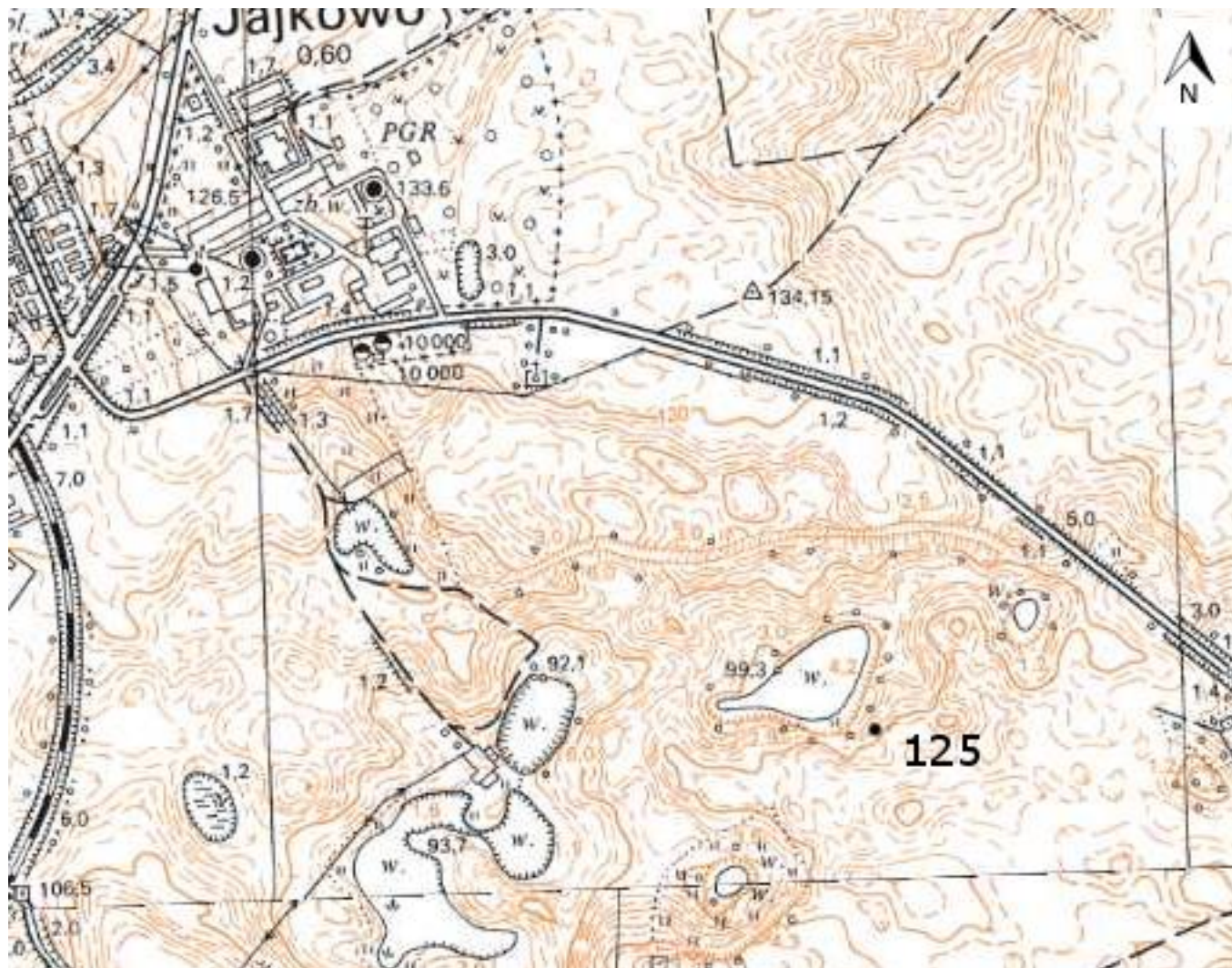
2. Czas powstania

śląd osadnictwa - wczesna epoka brązu

JAKOWO

87-313 Brzozie

8. Fotografia z opisem wskazującym orientację albo mapa z zaznaczonym stanowiskiem archeologicznym w skali 1:10 000



4. Adres

Nr obszaru AZP 34-52

Nr stanowiska na obszarze 125

Nr stanowiska w miejscowości 42

5. Przynależność administracyjna

województwo
kujawsko-pomorskie

powiat
brodnicki

gmina
Brzozie

6. Formy ochrony

7. Nr działki ewidencyjnej

81/5

8. Opracowanie karty adresowej (autor, data i podpis)
mgr Joanna Wałkowiak
mgr inż. Justyna Łodziarek
07.05.2017 r.

GEZ	KARTA ADRESOWA ZABYTKU NIERUCHOMEGO		3. Miejscowość
1. Nazwa STANOWISKO ARCHEOLOGICZNE		2. Czas powstania cmentarzysko - okres rzymski	JAJKOWO 87-313 Brzozie
8. Fotografia z opisem wskazującym orientację albo mapa z zaznaczonym stanowiskiem archeologicznym w skali 1:10 000			4. Adres Nr obszaru AZP 34-52 Nr stanowiska na obszarze 137 Nr stanowiska w miejscowości 1
			5. Przynależność administracyjna województwo kujawsko-pomorskie powiat brodnicki gmina Brzozie
			6. Formy ochrony
			7. Nr działki ewidencyjnej 83/31
			8. Opracowanie karty adresowej (autor, data i podpis) mgr Joanna Walkowiak mgr inż. Justyna Łodziarek 07.05.2017 r.

GEZ	KARTA ADRESOWA ZABYTKU NIERUCHOMEGO		3. Miejscowość
1. Nazwa STANOWISKO ARCHEOLOGICZNE		2. Czas powstania ślad osadnictwa - okres rzymski	JAJKOWO 87-313 Brzozie
8. Fotografia z opisem wskazującym orientację albo mapa z zaznaczonym stanowiskiem archeologicznym w skali 1:10 000			4. Adres Nr obszaru AZP 34-52 Nr stanowiska na obszarze 138 Nr stanowiska w miejscowości 2
			5. Przynależność administracyjna województwo kujawsko-pomorskie powiat brodnicki gmina Brzozie
			6. Formy ochrony
			7. Nr działki ewidencyjnej 83/31
			8. Opracowanie karty adresowej (autor, data i podpis) mgr Joanna Walkowiak mgr inż. Justyna Łodziarek 07.05.2017 r.

GEZ	KARTA ADRESOWA ZABYTKU NIERUCHOMEGO		3. Miejscowość
1. Nazwa STANOWISKO ARCHEOLOGICZNE	2. Czas powstania śląd osadnictwa - schyłkowy neolit-wczesna epoka brązu		JANÓWKO 87-313 Brzozie
8. Fotografia z opisem wskazującym orientację albo mapa z zaznaczonym stanowiskiem archeologicznym w skali 1:10 000			4. Adres Nr obszaru AZP 34-53 Nr stanowiska na obszarze 61 Nr stanowiska w miejscowości 1
			5. Przynależność administracyjna województwo kujawsko-pomorskie powiat brodnicki gmina Brzozie
			6. Formy ochrony
			7. Nr działki ewidencyjnej 24/10
			8. Opracowanie karty adresowej (autor, data i podpis) mgr Joanna Wałkowiak mgr inż. Justyna Łodziarek 07.05.2017 r.

GEZ	KARTA ADRESOWA ZABYTKU NIERUCHOMEGO		3. Miejscowość
1. Nazwa STANOWISKO ARCHEOLOGICZNE		2. Czas powstania osada - wczesne średniowiecze	JANÓWKO 87-313 Brzozie
8. Fotografia z opisem wskazującym orientację albo mapa z zaznaczonym stanowiskiem archeologicznym w skali 1:10 000			4. Adres Nr obszaru AZP 34-53 Nr stanowiska na obszarze 62 Nr stanowiska w miejscowości 2
			5. Przynależność administracyjna województwo kujawsko-pomorskie powiat brodnicki gmina Brzozie
			6. Formy ochrony
			7. Nr działki ewidencyjnej 148/3, 148/4, 148/13, 148/14
			8. Opracowanie karty adresowej (autor, data i podpis) mgr Joanna Walkowiak mgr inż. Justyna Łodziarek 07.05.2017 r.

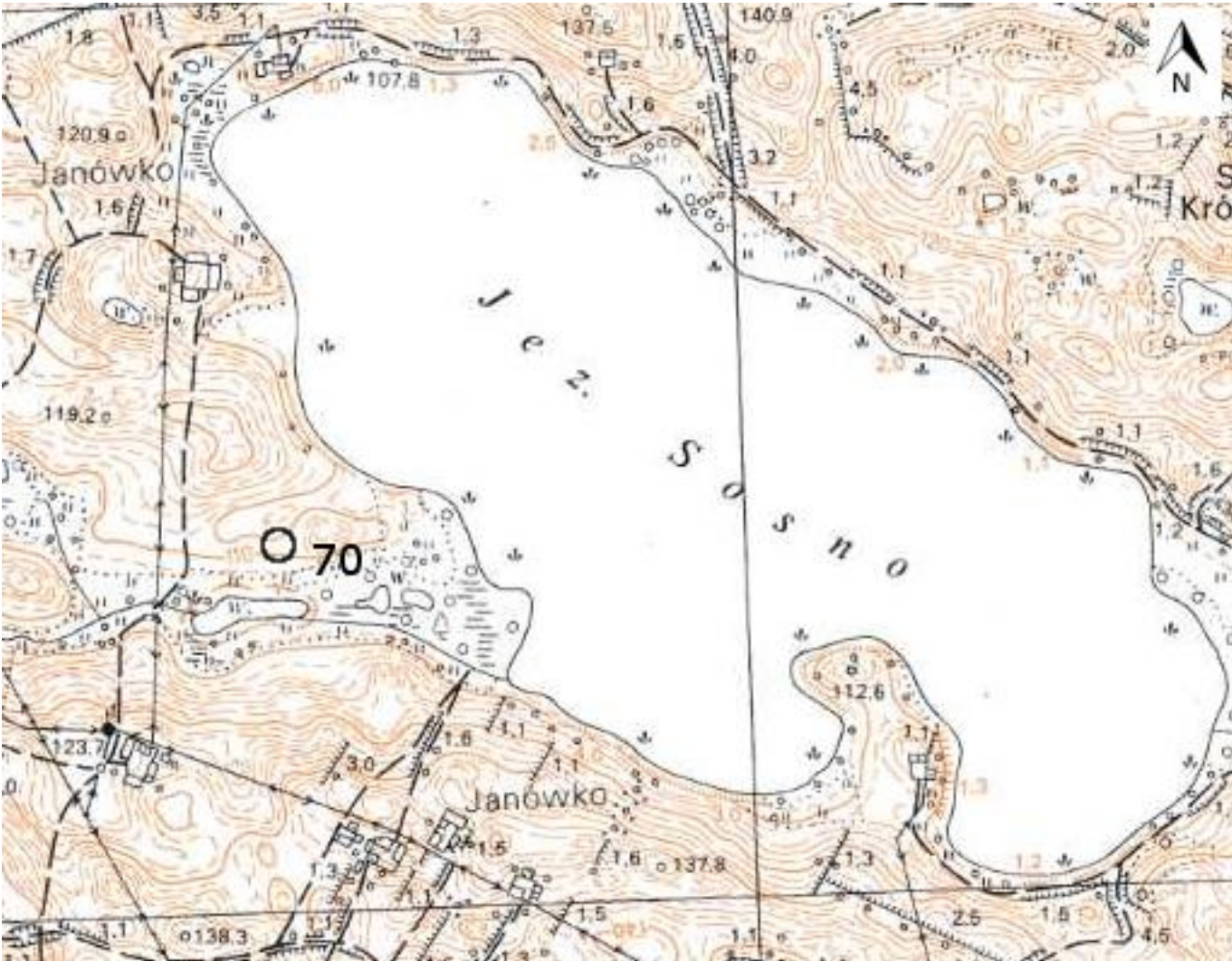
GEZ	KARTA ADRESOWA ZABYTKU NIERUCHOMEGO		3. Miejscowość
1. Nazwa STANOWISKO ARCHEOLOGICZNE		2. Czas powstania osada - wczesne średniowiecze osada - późne średniowiecze	JANÓWKO 87-313 Brzozie
8. Fotografia z opisem wskazującym orientację albo mapa z zaznaczonym stanowiskiem archeologicznym w skali 1:10 000			4. Adres Nr obszaru AZP 34-53 Nr stanowiska na obszarze 63 Nr stanowiska w miejscowości 3
			5. Przynależność administracyjna województwo kujawsko-pomorskie powiat brodnicki gmina Brzozie
			6. Formy ochrony
			7. Nr działki ewidencyjnej 31/26, 31/6
			8. Opracowanie karty adresowej (autor, data i podpis) mgr Joanna Wałkowiak mgr inż. Justyna Łodziarek 07.05.2017 r.

GEZ	KARTA ADRESOWA ZABYTKU NIERUCHOMEGO		3. Miejscowość
1. Nazwa STANOWISKO ARCHEOLOGICZNE	2. Czas powstania śląd osadnictwa - wczesne średniowiecze śląd osadnictwa - późne średniowiecze		JANÓWKO 87-313 Brzozie
8. Fotografia z opisem wskazującym orientację albo mapa z zaznaczonym stanowiskiem archeologicznym w skali 1:10 000			4. Adres Nr obszaru AZP 34-53 Nr stanowiska na obszarze 64 Nr stanowiska w miejscowości 4
			5. Przynależność administracyjna województwo kujawsko-pomorskie powiat brodnicki gmina Brzozie
			6. Formy ochrony
			7. Nr działki ewidencyjnej 24/10
			8. Opracowanie karty adresowej (autor, data i podpis) mgr Joanna Wałkowiak mgr inż. Justyna Łodziarek 07.05.2017 r.

GEZ	KARTA ADRESOWA ZABYTKU NIERUCHOMEGO		3. Miejscowość
1. Nazwa STANOWISKO ARCHEOLOGICZNE		2. Czas powstania osada - późne średniowiecze-czasy nowożytne	JANÓWKO 87-313 Brzozie
8. Fotografia z opisem wskazującym orientację albo mapa z zaznaczonym stanowiskiem archeologicznym w skali 1:10 000			4. Adres Nr obszaru AZP 34-53 Nr stanowiska na obszarze 65 Nr stanowiska w miejscowości 5
			5. Przynależność administracyjna województwo kujawsko-pomorskie powiat brodnicki gmina Brzozie
			6. Formy ochrony
			7. Nr działki ewidencyjnej 17/2
			8. Opracowanie karty adresowej (autor, data i podpis) mgr Joanna Wałkowiak mgr inż. Justyna Łodziarek 07.05.2017 r.

GEZ	KARTA ADRESOWA ZABYTKU NIERUCHOMEGO		3. Miejscowość
1. Nazwa STANOWISKO ARCHEOLOGICZNE	2. Czas powstania osada - wczesne średniowiecze	JANÓWKO 87-313 Brzozie	
8. Fotografia z opisem wskazującym orientację albo mapa z zaznaczonym stanowiskiem archeologicznym w skali 1:10 000			4. Adres Nr obszaru AZP 34-53 Nr stanowiska na obszarze 68 Nr stanowiska w miejscowości 6
			5. Przynależność administracyjna województwo kujawsko-pomorskie powiat brodnicki gmina Brzozie
			6. Formy ochrony
			7. Nr działki ewidencyjnej 170/1
			8. Opracowanie karty adresowej (autor, data i podpis) mgr Joanna Wałkowiak mgr inż. Justyna Łodziarek 07.05.2017 r.

GEZ	KARTA ADRESOWA ZABYTKU NIERUCHOMEGO		3. Miejscowość
1. Nazwa STANOWISKO ARCHEOLOGICZNE		2. Czas powstania osada - wczesne średniowiecze	JANÓWKO 87-313 Brzozie
8. Fotografia z opisem wskazującym orientację albo mapa z zaznaczonym stanowiskiem archeologicznym w skali 1:10 000			4. Adres Nr obszaru AZP 34-53 Nr stanowiska na obszarze 69 Nr stanowiska w miejscowości 7
			5. Przynależność administracyjna województwo kujawsko-pomorskie powiat brodnicki gmina Brzozie
			6. Formy ochrony
			7. Nr działki ewidencyjnej 170/1
			8. Opracowanie karty adresowej (autor, data i podpis) mgr Joanna Wałkowiak mgr inż. Justyna Łodziarek 07.05.2017 r.

GEZ	KARTA ADRESOWA ZABYTKU NIERUCHOMEGO		3. Miejscowość
1. Nazwa STANOWISKO ARCHEOLOGICZNE	2. Czas powstania śląd osadnictwa - epoka kamienia śląd osadnictwa - kultura halsztacka-lateńska osada - wczesne średniowiecze		JANÓWKO 87-313 Brzozie
8. Fotografia z opisem wskazującym orientację albo mapa z zaznaczonym stanowiskiem archeologicznym w skali 1:10 000			4. Adres Nr obszaru AZP 34-53 Nr stanowiska na obszarze 70 Nr stanowiska w miejscowości 8
			5. Przynależność administracyjna województwo kujawsko-pomorskie powiat brodnicki gmina Brzozie
			6. Formy ochrony
			7. Nr działki ewidencyjnej 170/1
			8. Opracowanie karty adresowej (autor, data i podpis) mgr Joanna Wałkowiak mgr inż. Justyna Łodziarek 07.05.2017 r.

GEZ

KARTA ADRESOWA ZABYTKU NIERUCHOMEGO

3. Miejscowość

1. Nazwa

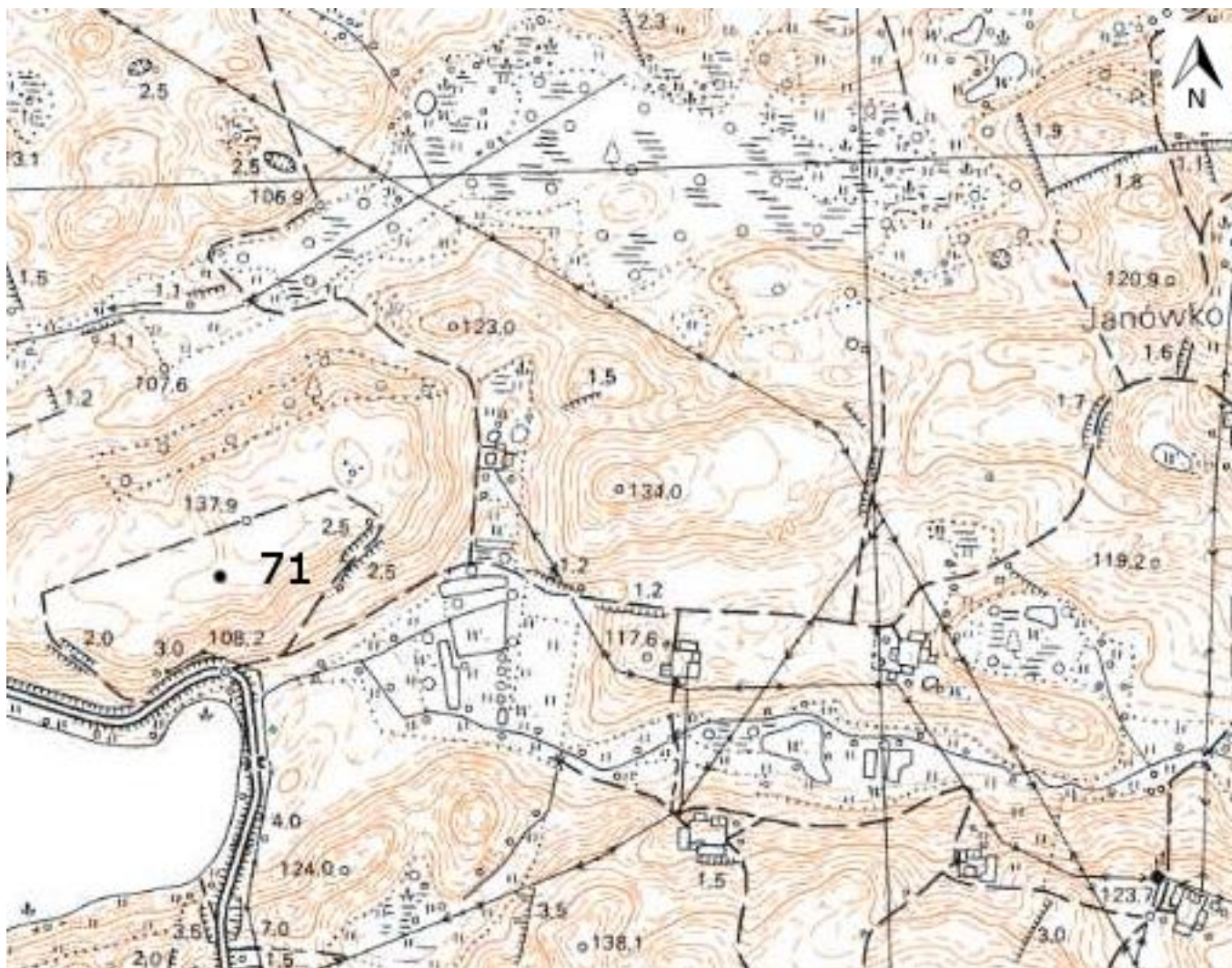
STANOWISKO ARCHEOLOGICZNE

2. Czas powstania

śląd osadnictwa - późne średniowiecze

JANÓWKO
87-313 Brzozie

8. Fotografia z opisem wskazującym orientację albo mapa z zaznaczonym stanowiskiem archeologicznym w skali 1:10 000



4. Adres

Nr obszaru AZP 34-53

Nr stanowiska na obszarze 71

Nr stanowiska w miejscowości 9

5. Przynależność administracyjna

województwo
kujawsko-pomorskie

powiat
brodnicki

gmina
Brzozie

6. Formy ochrony

7. Nr działki ewidencyjnej

43/2

8. Opracowanie karty adresowej (autor, data i podpis)
mgr Joanna Wałkowiak
mgr inż. Justyna Łodziarek
07.05.2017 r.

GEZ

KARTA ADRESOWA ZABYTKU NIERUCHOMEGO

3. Miejscowość

1. Nazwa

STANOWISKO ARCHEOLOGICZNE

2. Czas powstania

śląd osadnictwa - wczesne średniowiecze

śląd osadnictwa - późne średniowiecze

śląd osadnictwa - czasy nowożytne

JANÓWKO

87-313 Brzozie

8. Fotografia z opisem wskazującym orientację albo mapa z zaznaczonym stanowiskiem archeologicznym w skali 1:10 000



4. Adres

Nr obszaru AZP 34-53

Nr stanowiska na obszarze 72

Nr stanowiska w miejscowości 10

5. Przynależność administracyjna

województwo
kujawsko-pomorskie

powiat
brodnicki

gmina
Brzozie

6. Formy ochrony

7. Nr działki ewidencyjnej

31/14, 31/15

8. Opracowanie karty adresowej (autor, data i podpis)
mgr Joanna Wałkowiak
mgr inż. Justyna Łodziarek
07.05.2017 r.

<p>GEZ</p>	<p>KARTA ADRESOWA ZABYTKU NIERUCHOMEGO</p>		<p>3. Miejscowość</p>
<p>1. Nazwa</p> <p>STANOWISKO ARCHEOLOGICZNE</p>	<p>2. Czas powstania</p> <p>śląd osadnictwa - późne średniowiecze- czasy nowożytne</p>		<p>JANÓWKO 87-313 Brzozie</p>
<p>8. Fotografia z opisem wskazującym orientację albo mapa z zaznaczonym stanowiskiem archeologicznym w skali 1:10 000</p> 			<p>4. Adres</p> <p>Nr obszaru AZP 34-53</p> <p>Nr stanowiska na obszarze 73</p> <p>Nr stanowiska w miejscowości 11</p>
			<p>5. Przynależność administracyjna</p> <p>województwo kujawsko-pomorskie</p> <p>powiat brodnicki</p> <p>gmina Brzozie</p>
			<p>6. Formy ochrony</p>
			<p>7. Nr działki ewidencyjnej</p> <p>47/3</p>
<p>8. Opracowanie karty adresowej (autor, data i podpis)</p> <p>mgr Joanna Wałkowiak</p> <p>mgr inż. Justyna Łodziarek</p> <p>07.05.2017 r.</p> 			

GEZ

KARTA ADRESOWA ZABYTKU NIERUCHOMEGO

3. Miejscowość

1. Nazwa

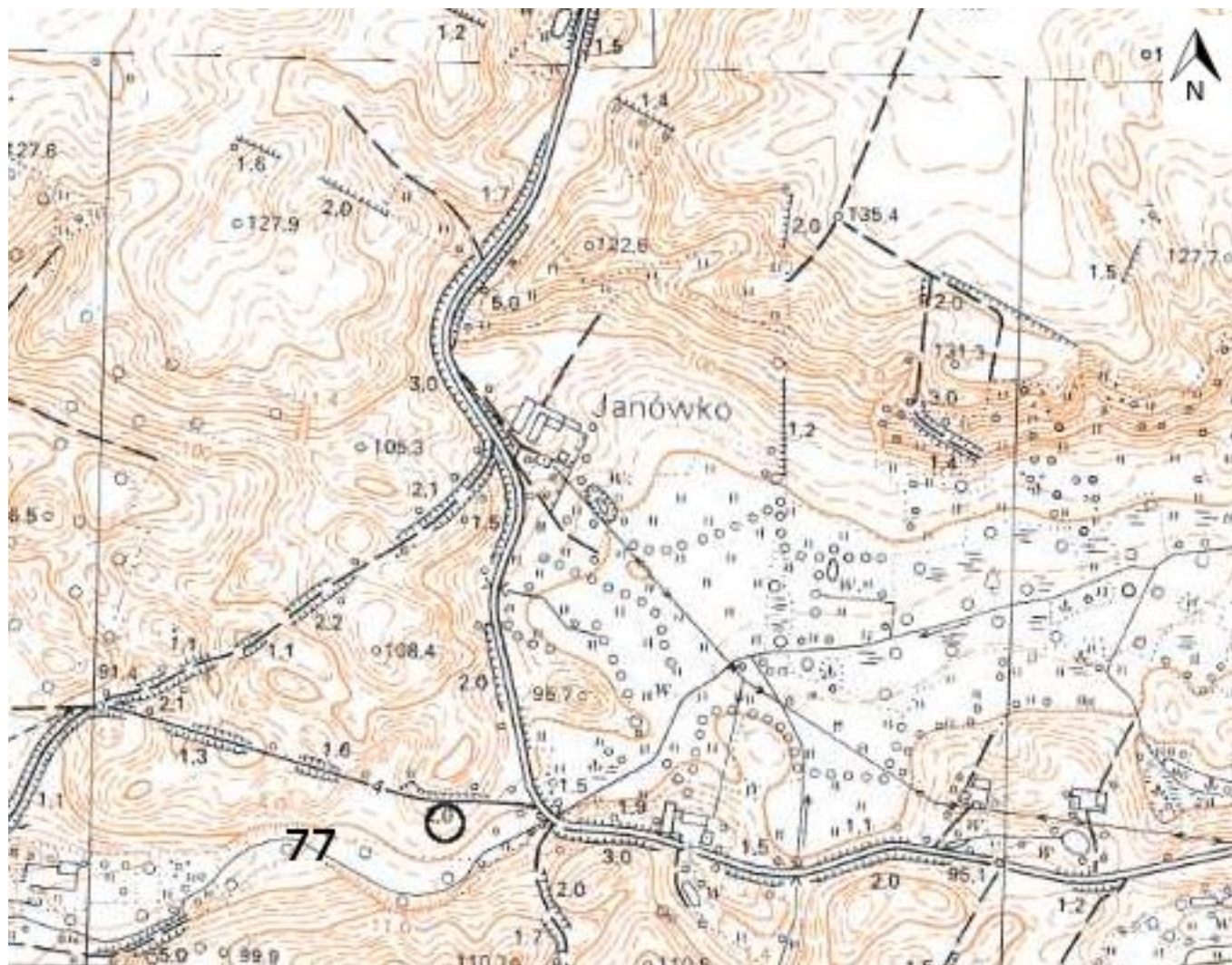
STANOWISKO ARCHEOLOGICZNE

2. Czas powstania

śląd osadnictwa - epoka kamienia
śląd osadnictwa - wczesne średniowiecze

JANÓWKO
87-313 Brzozie

8. Fotografia z opisem wskazującym orientację albo mapa z zaznaczonym stanowiskiem archeologicznym w skali 1:10 000



4. Adres

Nr obszaru AZP 34-53

Nr stanowiska na obszarze 77

Nr stanowiska w miejscowości 12

5. Przynależność administracyjna

województwo
kujawsko-pomorskie

powiat
brodnicki

gmina
Brzozie

6. Formy ochrony

7. Nr działki ewidencyjnej

186/1

8. Opracowanie karty adresowej (autor, data i podpis)
mgr Joanna Wałkowiak
mgr inż. Justyna Łodziarek
07.05.2017 r.

GEZ

KARTA ADRESOWA ZABYTKU NIERUCHOMEGO

3. Miejscowość

1. Nazwa

STANOWISKO ARCHEOLOGICZNE

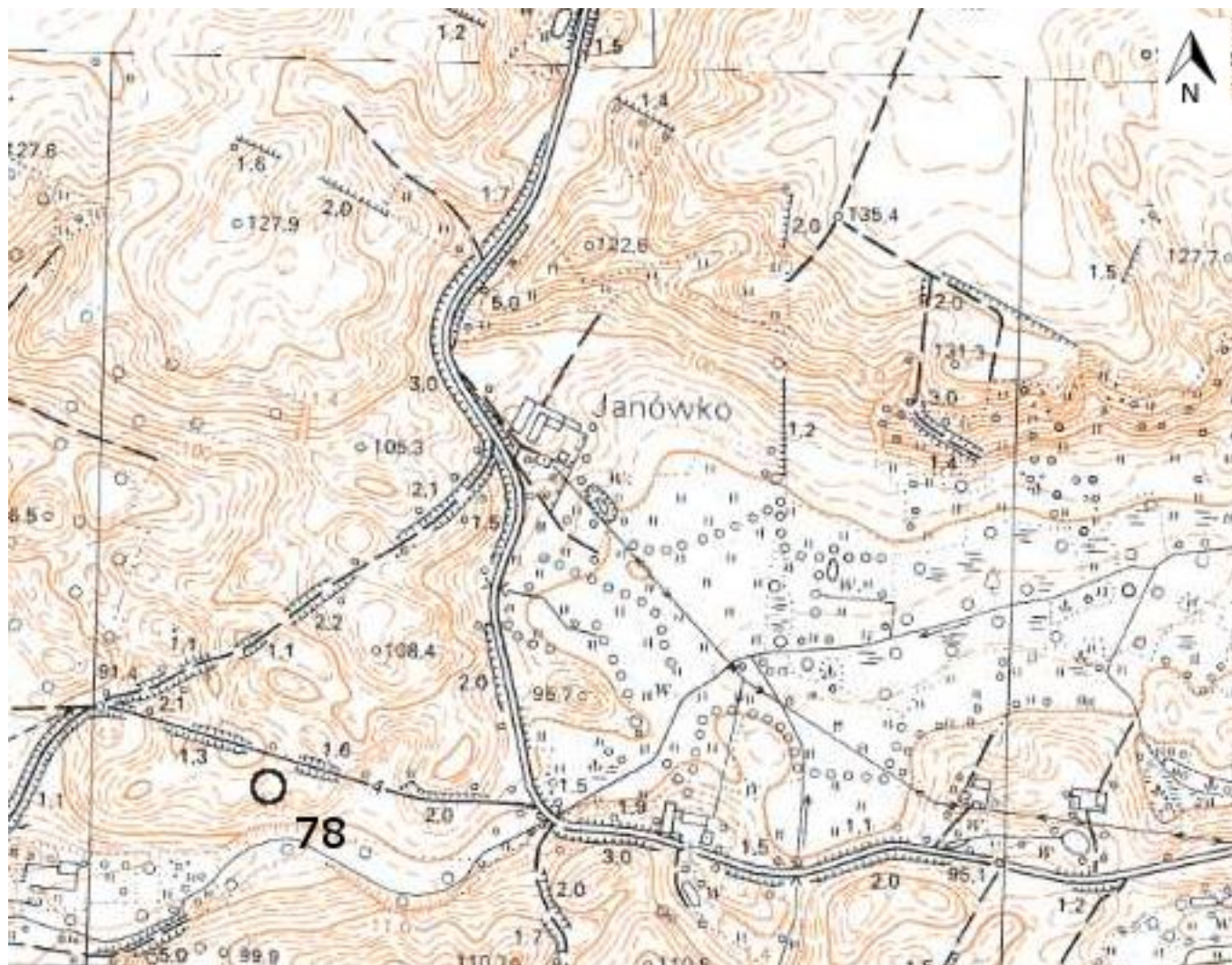
2. Czas powstania

śląd osadnictwa - epoka kamienia
osada - czasy nowożytny

JANÓWKO

87-313 Brzozie

8. Fotografia z opisem wskazującym orientację albo mapa z zaznaczonym stanowiskiem archeologicznym w skali 1:10 000



4. Adres

Nr obszaru AZP 34-53

Nr stanowiska na obszarze 78

Nr stanowiska w miejscowości 13

5. Przynależność administracyjna

województwo
kujawsko-pomorskie

powiat
brodnicki

gmina
Brzozie

6. Formy ochrony

7. Nr działki ewidencyjnej

186/1

8. Opracowanie karty adresowej (autor, data i podpis)
mgr Joanna Wałkowiak
mgr inż. Justyna Łodziarek
07.05.2017 r.

GEZ

KARTA ADRESOWA ZABYTKU NIERUCHOMEGO

3. Miejscowość

1. Nazwa

STANOWISKO ARCHEOLOGICZNE

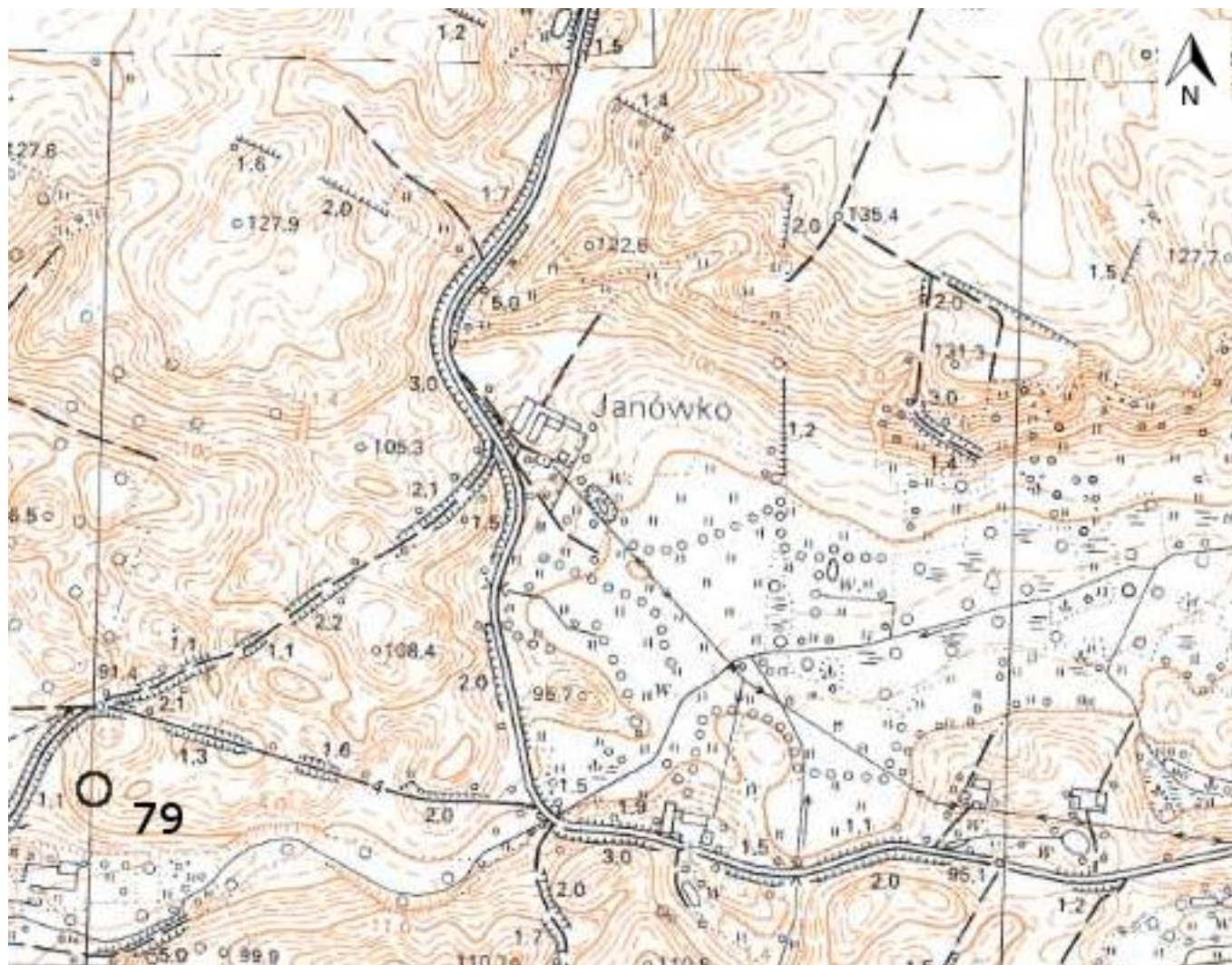
2. Czas powstania

śląd osadnictwa - czasy nowożytne

JANÓWKO

87-313 Brzozie

8. Fotografia z opisem wskazującym orientację albo mapa z zaznaczonym stanowiskiem archeologicznym w skali 1:10 000



4. Adres

Nr obszaru AZP 34-53

Nr stanowiska na obszarze 79

Nr stanowiska w miejscowości 14

5. Przynależność administracyjna

województwo
kujawsko-pomorskie

powiat
brodnicki

gmina
Brzozie

6. Formy ochrony

7. Nr działki ewidencyjnej

186/1

8. Opracowanie karty adresowej (autor, data i podpis)
mgr Joanna Wałkowiak
mgr inż. Justyna Łodziarek
07.05.2017 r.

GEZ

KARTA ADRESOWA ZABYTKU NIERUCHOMEGO

3. Miejscowość

1. Nazwa

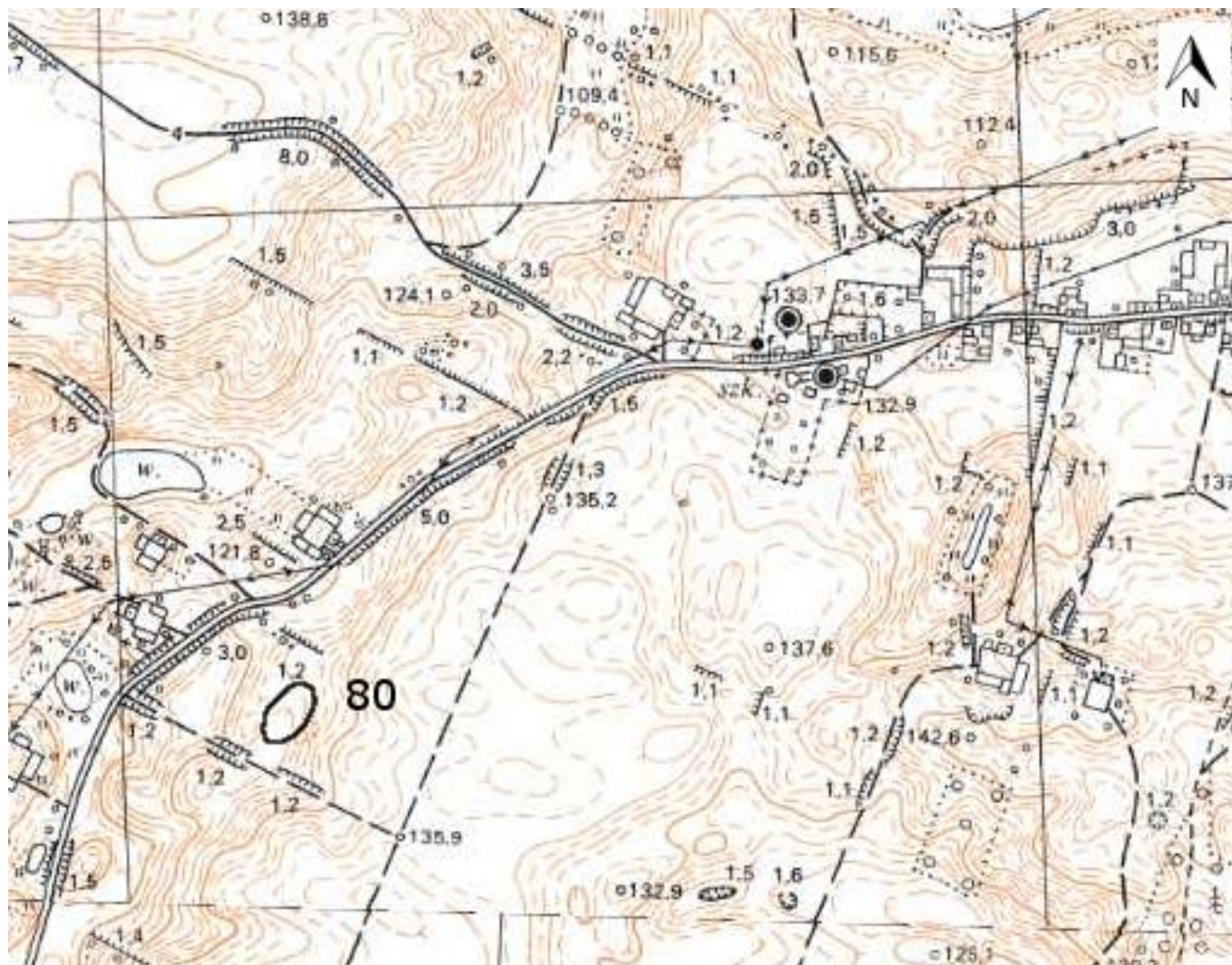
STANOWISKO ARCHEOLOGICZNE

2. Czas powstania

osada - czasy nowożytny

JANÓWKO
87-313 Brzozie

8. Fotografia z opisem wskazującym orientację albo mapa z zaznaczonym stanowiskiem archeologicznym w skali 1:10 000



4. Adres

Nr obszaru AZP 34-53

Nr stanowiska na obszarze 80

Nr stanowiska w miejscowości 15

5. Przynależność administracyjna

województwo
kujawsko-pomorskie

powiat
brodnicki

gmina
Brzozie

6. Formy ochrony

7. Nr działki ewidencyjnej

91/2

8. Opracowanie karty adresowej (autor, data i podpis)
mgr Joanna Wałkowiak
mgr inż. Justyna Łodziarek
07.05.2017 r.

GEZ

KARTA ADRESOWA ZABYTKU NIERUCHOMEGO

3. Miejscowość

1. Nazwa

STANOWISKO ARCHEOLOGICZNE

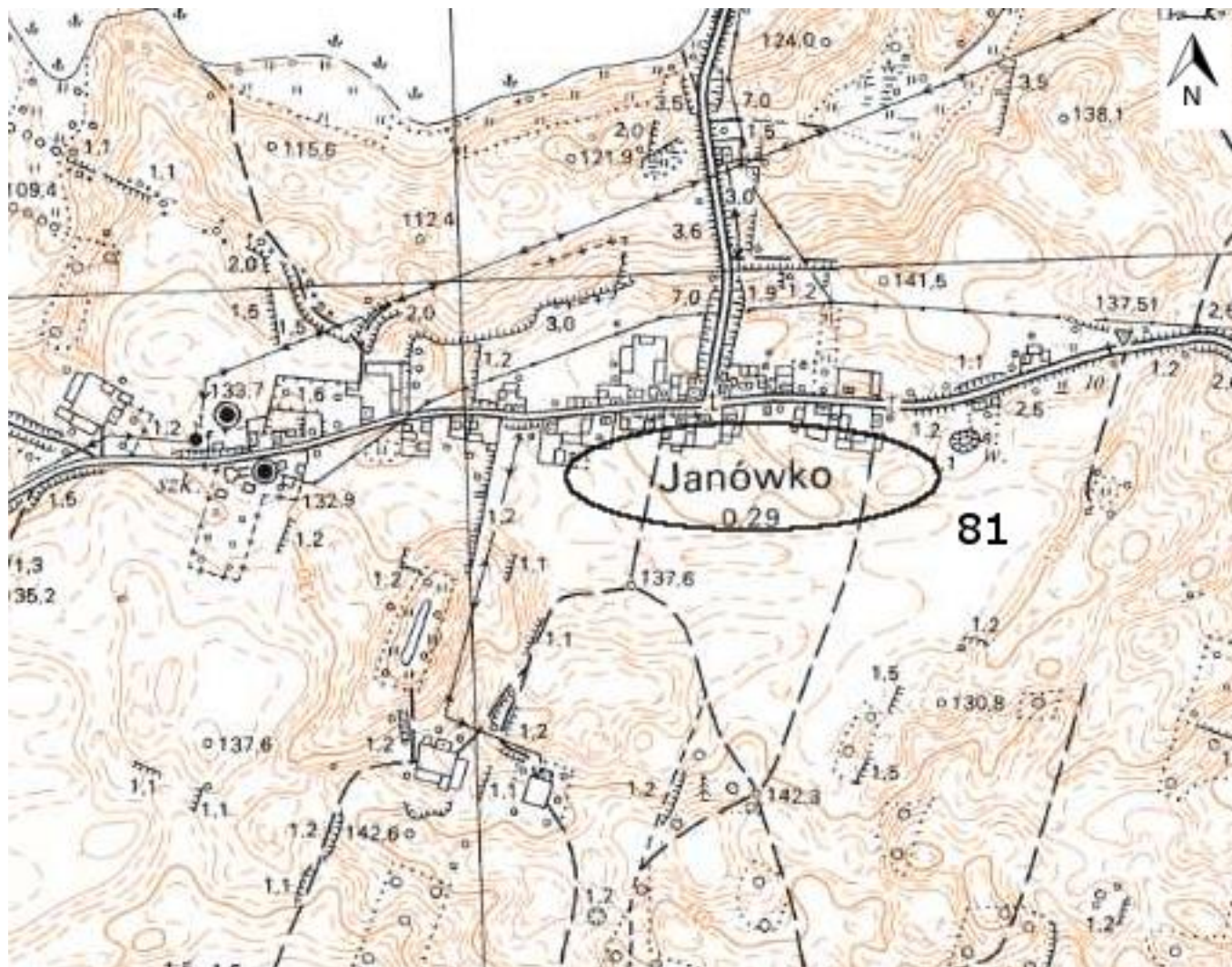
2. Czas powstania

osada - późne średniowiecze
osada - czasy nowożytne

JANÓWKO

87-313 Brzozie

8. Fotografia z opisem wskazującym orientację albo mapa z zaznaczonym stanowiskiem archeologicznym w skali 1:10 000



4. Adres

Nr obszaru AZP 34-53

Nr stanowiska na obszarze 81

Nr stanowiska w miejscowości 16

5. Przynależność administracyjna

województwo
kujawsko-pomorskie

powiat
brodnicki

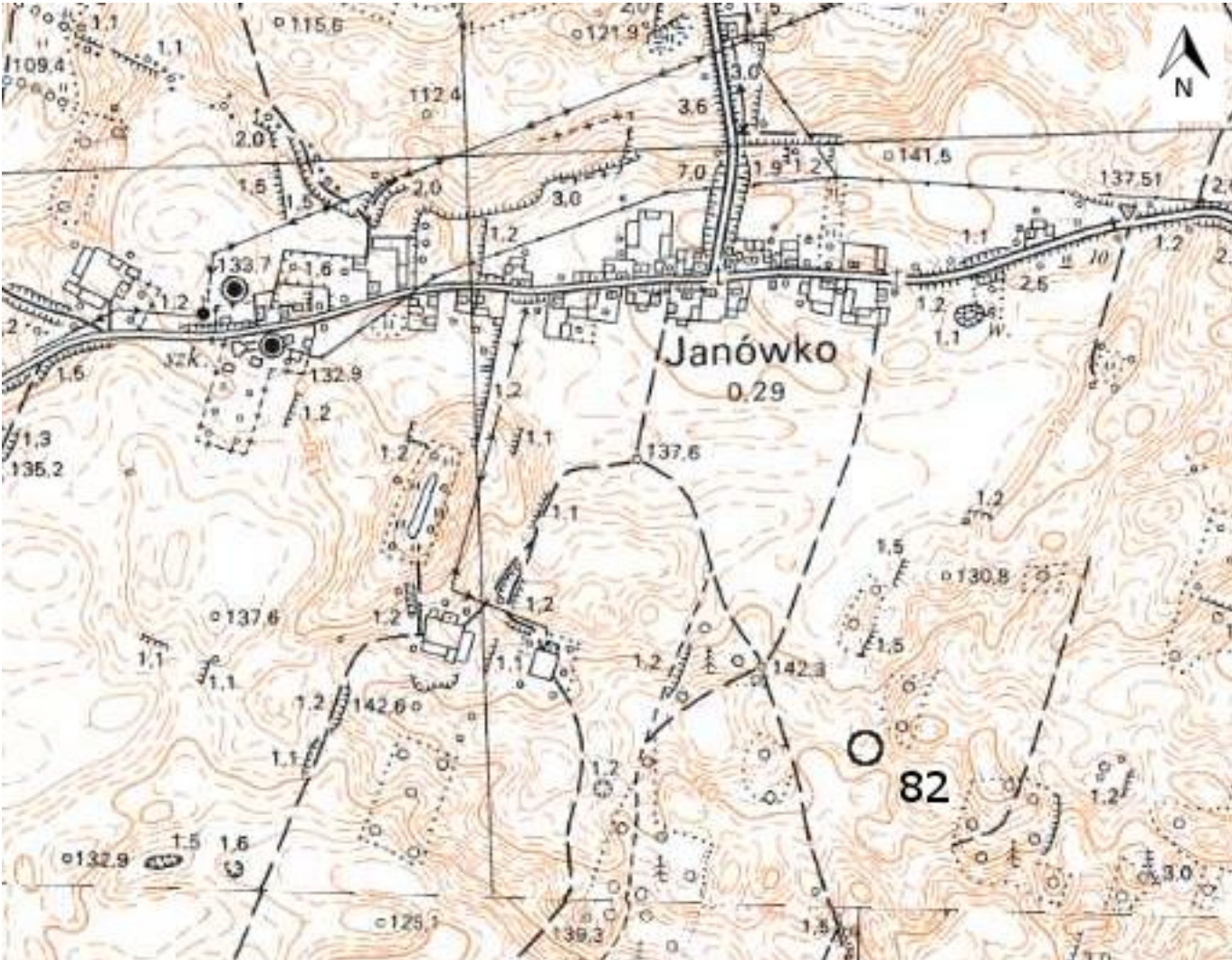
gmina
Brzozie

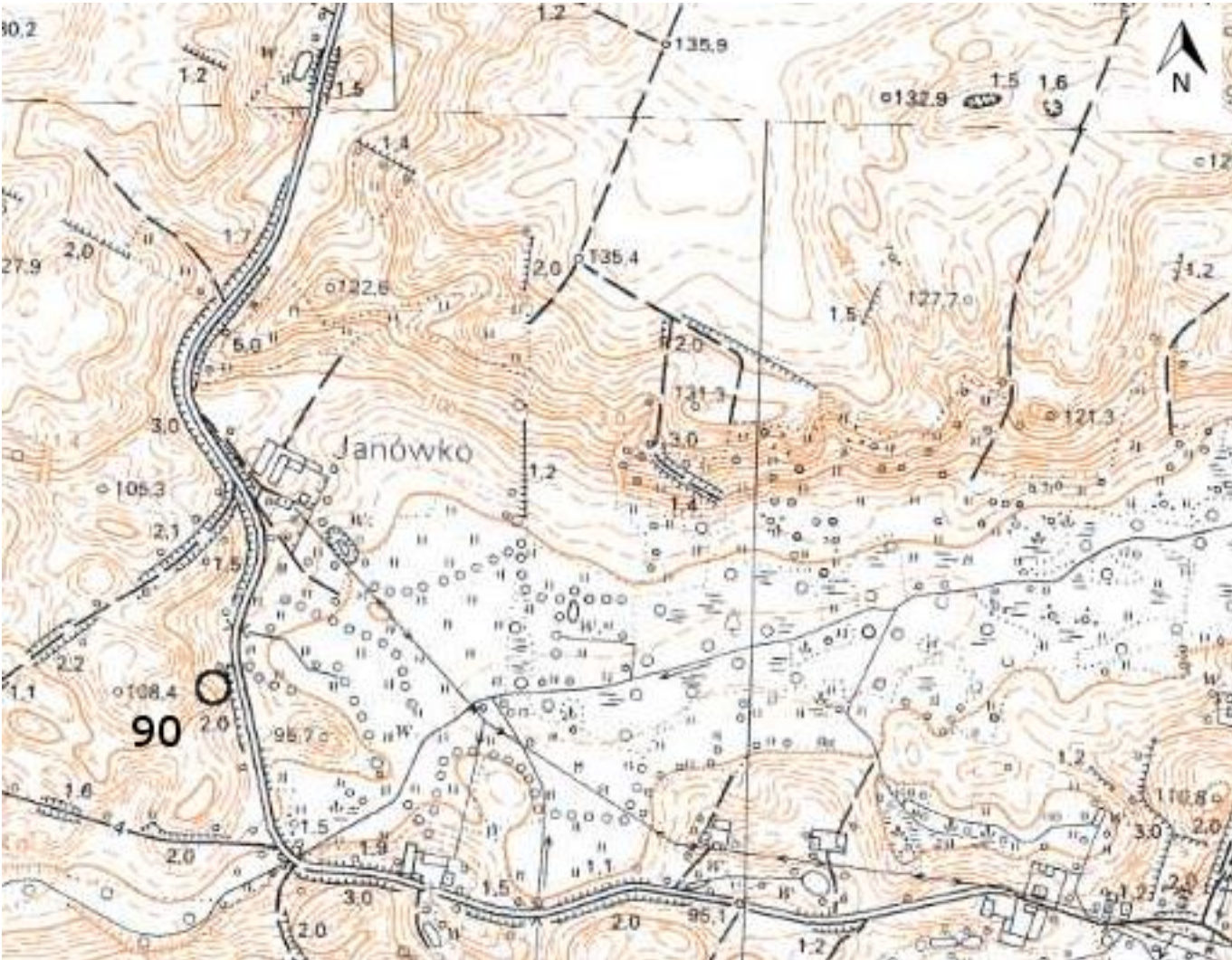

6. Formy ochrony

7. Nr działki ewidencyjnej

122, 123/2, 124, 125, 126, 127/1

8. Opracowanie karty adresowej (autor, data i podpis)
mgr Joanna Wałkowiak
mgr inż. Justyna Łodziarek
07.05.2017 r.

<p>GEZ</p>	<p>KARTA ADRESOWA ZABYTKU NIERUCHOMEGO</p>		<p>3. Miejscowość</p>
<p>1. Nazwa</p> <p>STANOWISKO ARCHEOLOGICZNE</p>	<p>2. Czas powstania</p> <p>osada - późne średniowiecze-czasy nowożytne</p>	<p>JANÓWKO 87-313 Brzozie</p>	
<p>8. Fotografia z opisem wskazującym orientację albo mapa z zaznaczonym stanowiskiem archeologicznym w skali 1:10 000</p> 			<p>4. Adres</p> <p>Nr obszaru AZP 34-53</p> <p>Nr stanowiska na obszarze 82</p> <p>Nr stanowiska w miejscowości 17</p>
			<p>5. Przynależność administracyjna</p> <p>województwo kujawsko-pomorskie</p> <p>powiat brodnicki</p> <p>gmina Brzozie</p>
			<p>6. Formy ochrony</p>
			<p>7. Nr działki ewidencyjnej</p> <p>135/6</p>
<p>8. Opracowanie karty adresowej (autor, data i podpis)</p> <p>mgr Joanna Wałkowiak</p> <p>mgr inż. Justyna Łodziarek</p> <p>07.05.2017 r.</p>			

GEZ	KARTA ADRESOWA ZABYTKU NIERUCHOMEGO		3. Miejscowość
1. Nazwa STANOWISKO ARCHEOLOGICZNE	2. Czas powstania ślad osadnictwa - kultura amfor kulistych		JANÓWKO 87-313 Brzozie
8. Fotografia z opisem wskazującym orientację albo mapa z zaznaczonym stanowiskiem archeologicznym w skali 1:10 000			4. Adres Nr obszaru AZP 34-53 Nr stanowiska na obszarze 90 Nr stanowiska w miejscowości 18
			5. Przynależność administracyjna województwo kujawsko-pomorskie powiat brodnicki gmina Brzozie
			6. Formy ochrony
			7. Nr działki ewidencyjnej 3/3
8. Opracowanie karty adresowej (autor, data i podpis) mgr Joanna Wałkowiak mgr inż. Justyna Łodziarek 07.05.2017 r. 			

GEZ

KARTA ADRESOWA ZABYTKU NIERUCHOMEGO

3. Miejscowość

1. Nazwa

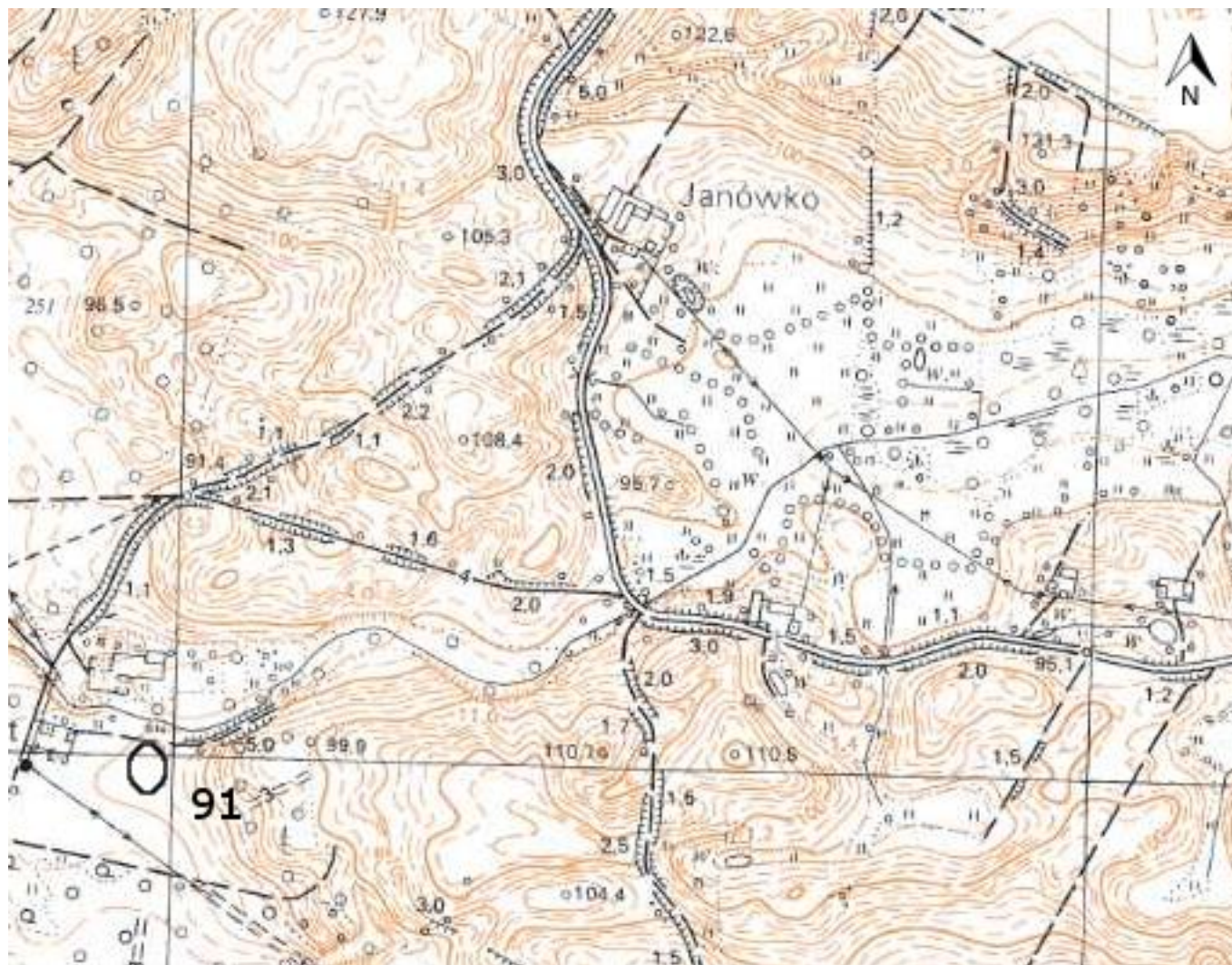
STANOWISKO ARCHEOLOGICZNE

2. Czas powstania

osada - okres rzymski
osada - późne średniowiecze-czasy nowożytne

JANÓWKO
87-313 Brzozie

8. Fotografia z opisem wskazującym orientację albo mapa z zaznaczonym stanowiskiem archeologicznym w skali 1:10 000



4. Adres

Nr obszaru AZP 34-53

Nr stanowiska na obszarze 91

Nr stanowiska w miejscowości 19

5. Przynależność administracyjna

województwo
kujawsko-pomorskie

powiat
brodnicki

gmina
Brzozie

6. Formy ochrony

7. Nr działki ewidencyjnej

189/2

8. Opracowanie karty adresowej (autor, data i podpis)
mgr Joanna Wałkowiak
mgr inż. Justyna Łodziarek
07.05.2017 r.

GEZ

KARTA ADRESOWA ZABYTKU NIERUCHOMEGO

3. Miejscowość

1. Nazwa

STANOWISKO ARCHEOLOGICZNE

2. Czas powstania

śląd osadnictwa - pradzieje
osada - wczesne średniowiecze
śląd osadnictwa - późne średniowiecze

MAŁE LEŻNO
87-313 Brzozie

8. Fotografia z opisem wskazującym orientację albo mapa z zaznaczonym stanowiskiem archeologicznym w skali 1:10 000

4. Adres

Nr obszaru AZP 34-53

Nr stanowiska na obszarze 42

Nr stanowiska w miejscowości 21

5. Przynależność administracyjna

województwo
kujawsko-pomorskie

powiat
brodnicki

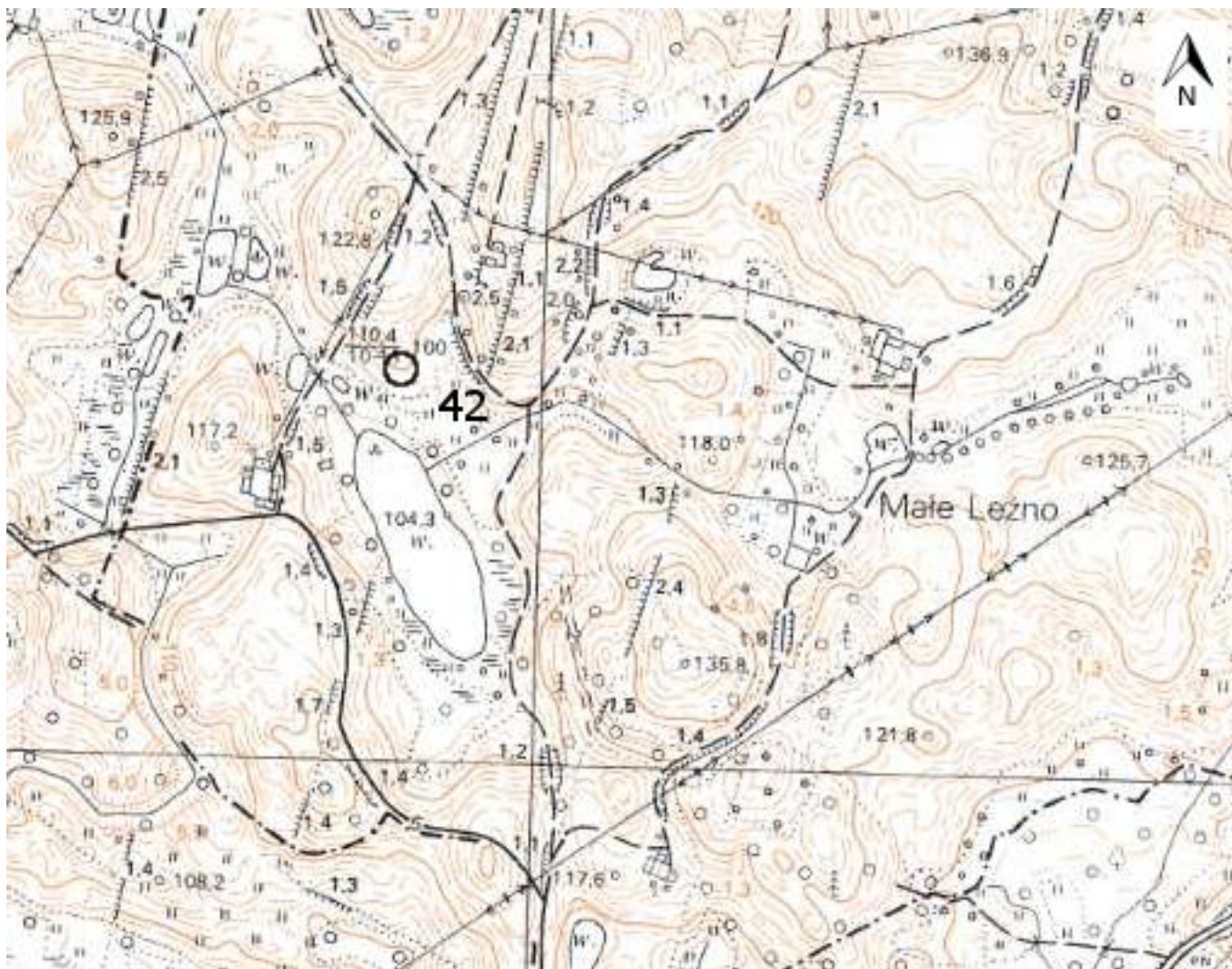
gmina
Brzozie

6. Formy ochrony

7. Nr działki ewidencyjnej

18/3

8. Opracowanie karty adresowej (autor, data i podpis)
mgr Joanna Walkowiak
mgr inż. Justyna Łodziarek
07.05.2017 r.



GEZ

KARTA ADRESOWA ZABYTKU NIERUCHOMEGO

3. Miejscowość

1. Nazwa

STANOWISKO ARCHEOLOGICZNE

2. Czas powstania

osada - czasy nowożytny

MAŁE LEŻNO
87-313 Brzozie

8. Fotografia z opisem wskazującym orientację albo mapa z zaznaczonym stanowiskiem archeologicznym w skali 1:10 000



4. Adres

Nr obszaru AZP 34-53

Nr stanowiska na obszarze 46

Nr stanowiska w miejscowości 22

5. Przynależność administracyjna

województwo
kujawsko-pomorskie

powiat
brodnicki

gmina
Brzozie

6. Formy ochrony

7. Nr działki ewidencyjnej

1

8. Opracowanie karty adresowej (autor, data i podpis)
mgr Joanna Wałkowiak
mgr inż. Justyna Łodziarek
07.05.2017 r.

GEZ

KARTA ADRESOWA ZABYTKU NIERUCHOMEGO

3. Miejscowość

1. Nazwa

STANOWISKO ARCHEOLOGICZNE

2. Czas powstania

osada - czasy nowożytny

MAŁE LEŻNO
87-313 Brzozie

8. Fotografia z opisem wskazującym orientację albo mapa z zaznaczonym stanowiskiem archeologicznym w skali 1:10 000



4. Adres

Nr obszaru AZP 34-53

Nr stanowiska na obszarze 47

Nr stanowiska w miejscowości 23

5. Przynależność administracyjna

województwo
kujawsko-pomorskie

powiat
brodnicki

gmina
Brzozie

6. Formy ochrony

7. Nr działki ewidencyjnej

64

8. Opracowanie karty adresowej (autor, data i podpis)
mgr Joanna Wałkowiak
mgr inż. Justyna Łodziarek
07.05.2017 r.

GEZ

KARTA ADRESOWA ZABYTKU NIERUCHOMEGO

3. Miejscowość

1. Nazwa

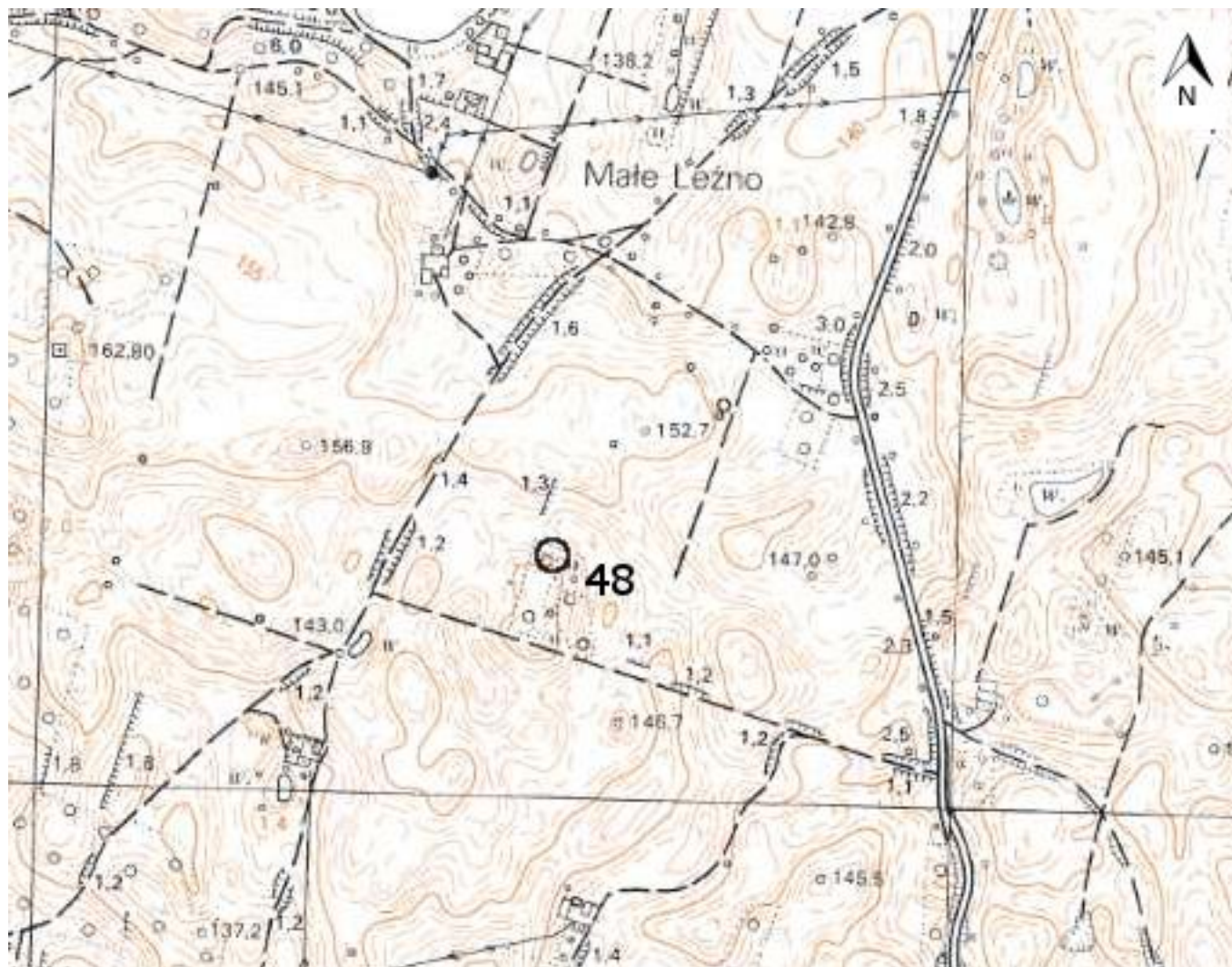
STANOWISKO ARCHEOLOGICZNE

2. Czas powstania

osada - czasy nowożytny

MAŁE LEŻNO
87-313 Brzozie

8. Fotografia z opisem wskazującym orientację albo mapa z zaznaczonym stanowiskiem archeologicznym w skali 1:10 000



4. Adres

Nr obszaru AZP 34-53

Nr stanowiska na obszarze 48

Nr stanowiska w miejscowości 24

5. Przynależność administracyjna

województwo
kujawsko-pomorskie

powiat
brodnicki

gmina
Brzozie

6. Formy ochrony

7. Nr działki ewidencyjnej

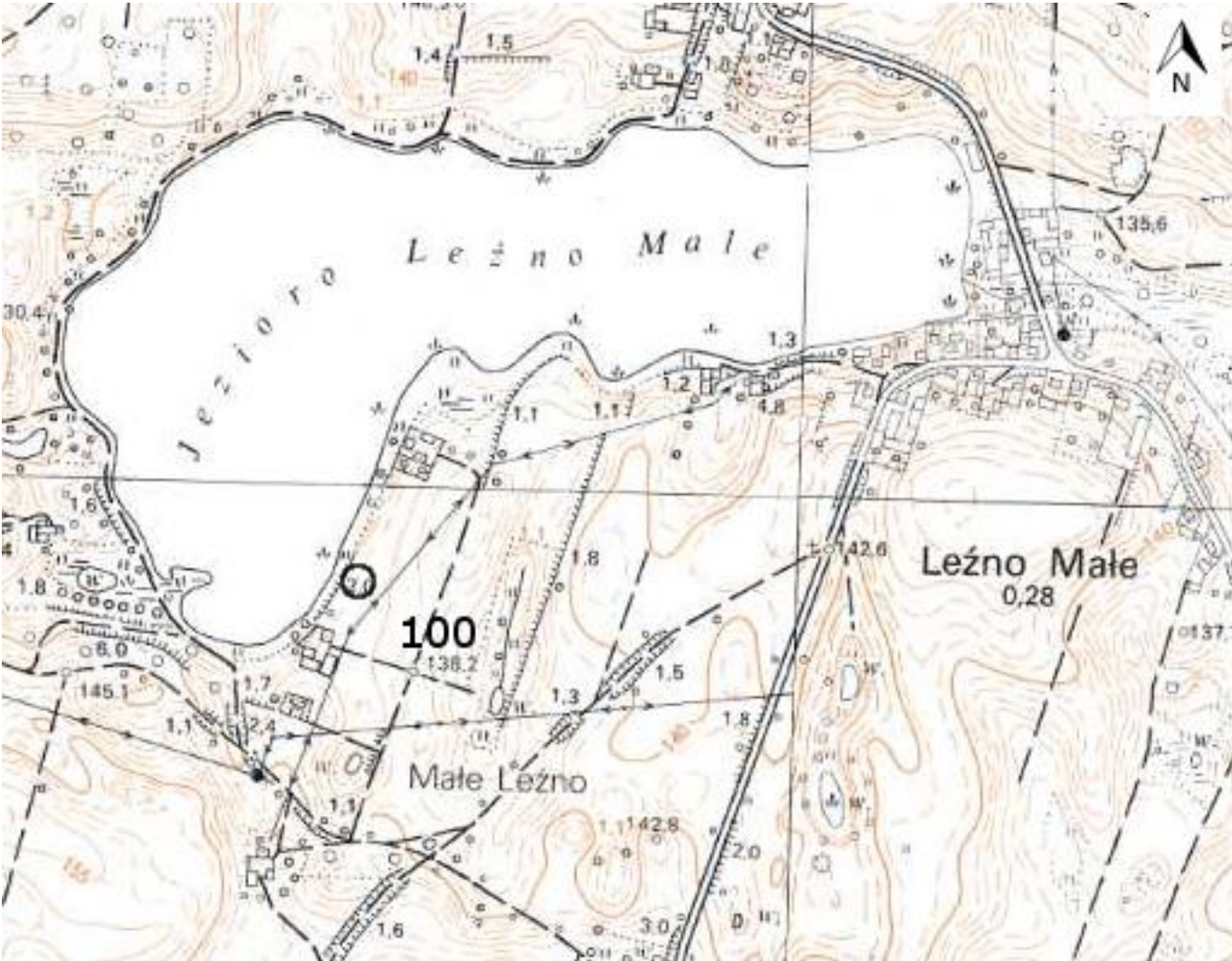
68, 167

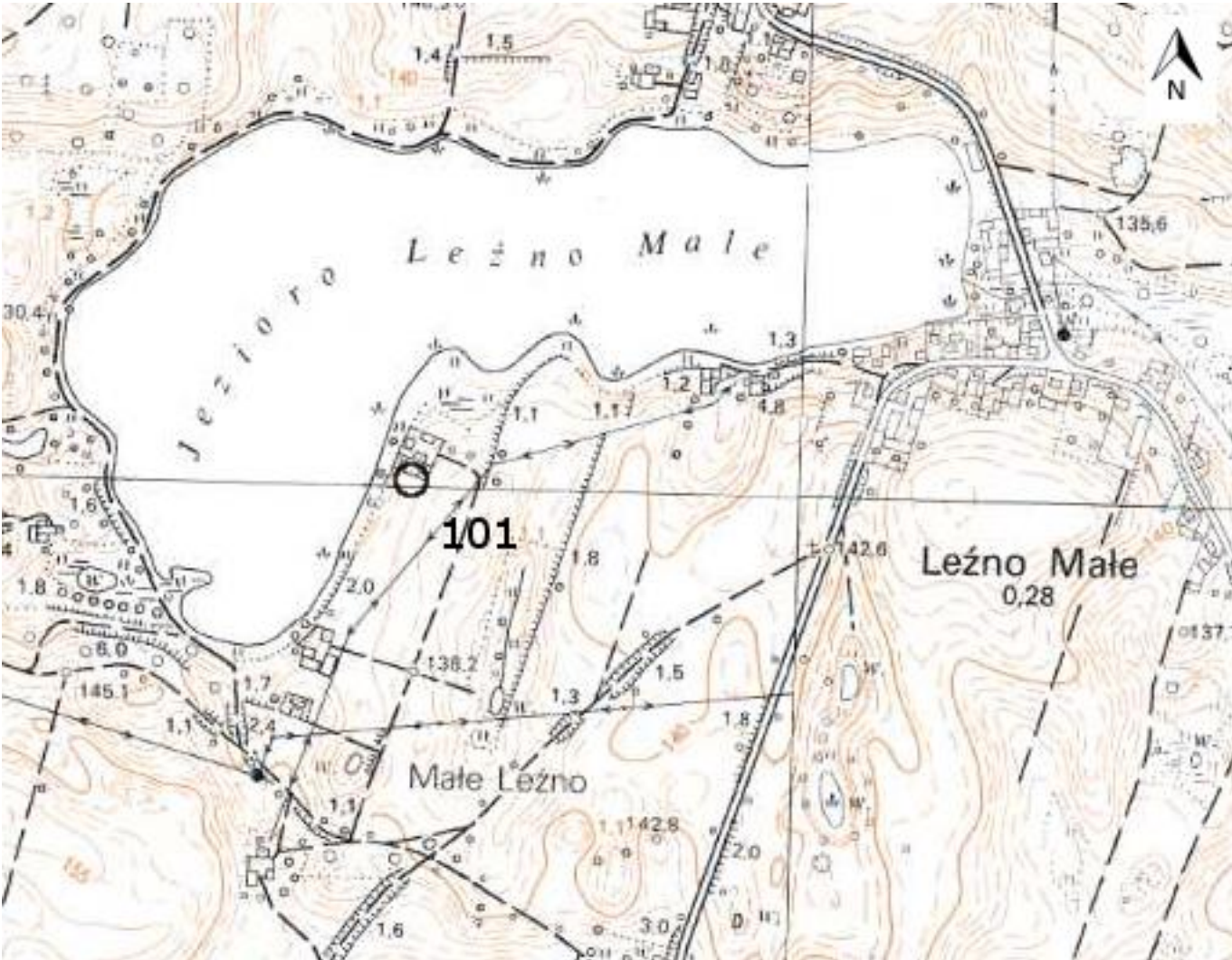

8. Opracowanie karty adresowej (autor, data i podpis)
mgr Joanna Wałkowiak
mgr inż. Justyna Łodziarek
07.05.2017 r.

<p>GEZ</p>	<p>KARTA ADRESOWA ZABYTKU NIERUCHOMEGO</p>		<p>3. Miejscowość</p>
<p>1. Nazwa</p> <p>STANOWISKO ARCHEOLOGICZNE</p>	<p>2. Czas powstania</p> <p>osada - późne średniowiecze-czasy nowożytne</p>	<p>MAŁE LEŻNO 87-313 Brzozie</p>	
<p>8. Fotografia z opisem wskazującym orientację albo mapa z zaznaczonym stanowiskiem archeologicznym w skali 1:10 000</p> 			<p>4. Adres</p> <p>Nr obszaru AZP 34-53</p> <p>Nr stanowiska na obszarze 92</p> <p>Nr stanowiska w miejscowości 25</p>
			<p>5. Przynależność administracyjna</p> <p>województwo kujawsko-pomorskie</p> <p>powiat brodnicki</p> <p>gmina Brzozie</p>
			<p>6. Formy ochrony</p>
			<p>7. Nr działki ewidencyjnej</p> <p>35</p>
<p>8. Opracowanie karty adresowej (autor, data i podpis) mgr Joanna Wałkowiak mgr inż. Justyna Łodziarek 07.05.2017 r.</p>			

GEZ	KARTA ADRESOWA ZABYTKU NIERUCHOMEGO		3. Miejscowość
1. Nazwa STANOWISKO ARCHEOLOGICZNE	2. Czas powstania osada - czasy nowożytny		MAŁE LEŻNO 87-313 Brzozie
8. Fotografia z opisem wskazującym orientację albo mapa z zaznaczonym stanowiskiem archeologicznym w skali 1:10 000			4. Adres Nr obszaru AZP 34-53 Nr stanowiska na obszarze 93 Nr stanowiska w miejscowości 26
			5. Przynależność administracyjna województwo kujawsko-pomorskie powiat brodnicki gmina Brzozie
			6. Formy ochrony
			7. Nr działki ewidencyjnej 13/2
8. Opracowanie karty adresowej (autor, data i podpis) mgr Joanna Wałkowiak mgr inż. Justyna Łodziarek 07.05.2017 r.			

GEZ	KARTA ADRESOWA ZABYTKU NIERUCHOMEGO		3. Miejscowość
1. Nazwa STANOWISKO ARCHEOLOGICZNE	2. Czas powstania osada - późne średniowiecze-czasy nowożytne		MAŁE LEŻNO 87-313 Brzozie
8. Fotografia z opisem wskazującym orientację albo mapa z zaznaczonym stanowiskiem archeologicznym w skali 1:10 000			4. Adres Nr obszaru AZP 34-53 Nr stanowiska na obszarze 94 Nr stanowiska w miejscowości 27
			5. Przynależność administracyjna województwo kujawsko-pomorskie powiat brodnicki gmina Brzozie
			6. Formy ochrony
			7. Nr działki ewidencyjnej 35
			8. Opracowanie karty adresowej (autor, data i podpis) mgr Joanna Wałkowiak mgr inż. Justyna Łodziarek 07.05.2017 r.

GEZ	KARTA ADRESOWA ZABYTKU NIERUCHOMEGO		3. Miejscowość
1. Nazwa STANOWISKO ARCHEOLOGICZNE	2. Czas powstania osada - późne średniowiecze-czasy nowożytne	MAŁE LEŻNO 87-313 Brzozie	
8. Fotografia z opisem wskazującym orientację albo mapa z zaznaczonym stanowiskiem archeologicznym w skali 1:10 000			4. Adres Nr obszaru AZP 34-53 Nr stanowiska na obszarze 100 Nr stanowiska w miejscowości 28
			5. Przynależność administracyjna województwo kujawsko-pomorskie powiat brodnicki gmina Brzozie
			6. Formy ochrony
			7. Nr działki ewidencyjnej 47/1
			8. Opracowanie karty adresowej (autor, data i podpis) mgr Joanna Wałkowiak mgr inż. Justyna Łodziarek 07.05.2017 r.

<p>GEZ</p>	<p>KARTA ADRESOWA ZABYTKU NIERUCHOMEGO</p>		<p>3. Miejscowość</p>
<p>1. Nazwa</p> <p>STANOWISKO ARCHEOLOGICZNE</p>	<p>2. Czas powstania</p> <p>osada - późne średniowiecze</p>	<p>MAŁE LEŻNO 87-313 Brzozie</p>	
<p>8. Fotografia z opisem wskazującym orientację albo mapa z zaznaczonym stanowiskiem archeologicznym w skali 1:10 000</p> 			<p>4. Adres</p> <p>Nr obszaru AZP 34-53</p> <p>Nr stanowiska na obszarze 101</p> <p>Nr stanowiska w miejscowości 29</p>
			<p>5. Przynależność administracyjna</p> <p>województwo kujawsko-pomorskie</p> <p>powiat brodnicki</p> <p>gmina Brzozie</p>
			<p>6. Formy ochrony</p>
			<p>7. Nr działki ewidencyjnej</p> <p>49, 50</p>
<p>8. Opracowanie karty adresowej (autor, data i podpis) mgr Joanna Wałkowiak mgr inż. Justyna Łodziarek 07.05.2017 r.</p>			

GEZ

KARTA ADRESOWA ZABYTKU NIERUCHOMEGO

3. Miejscowość

1. Nazwa

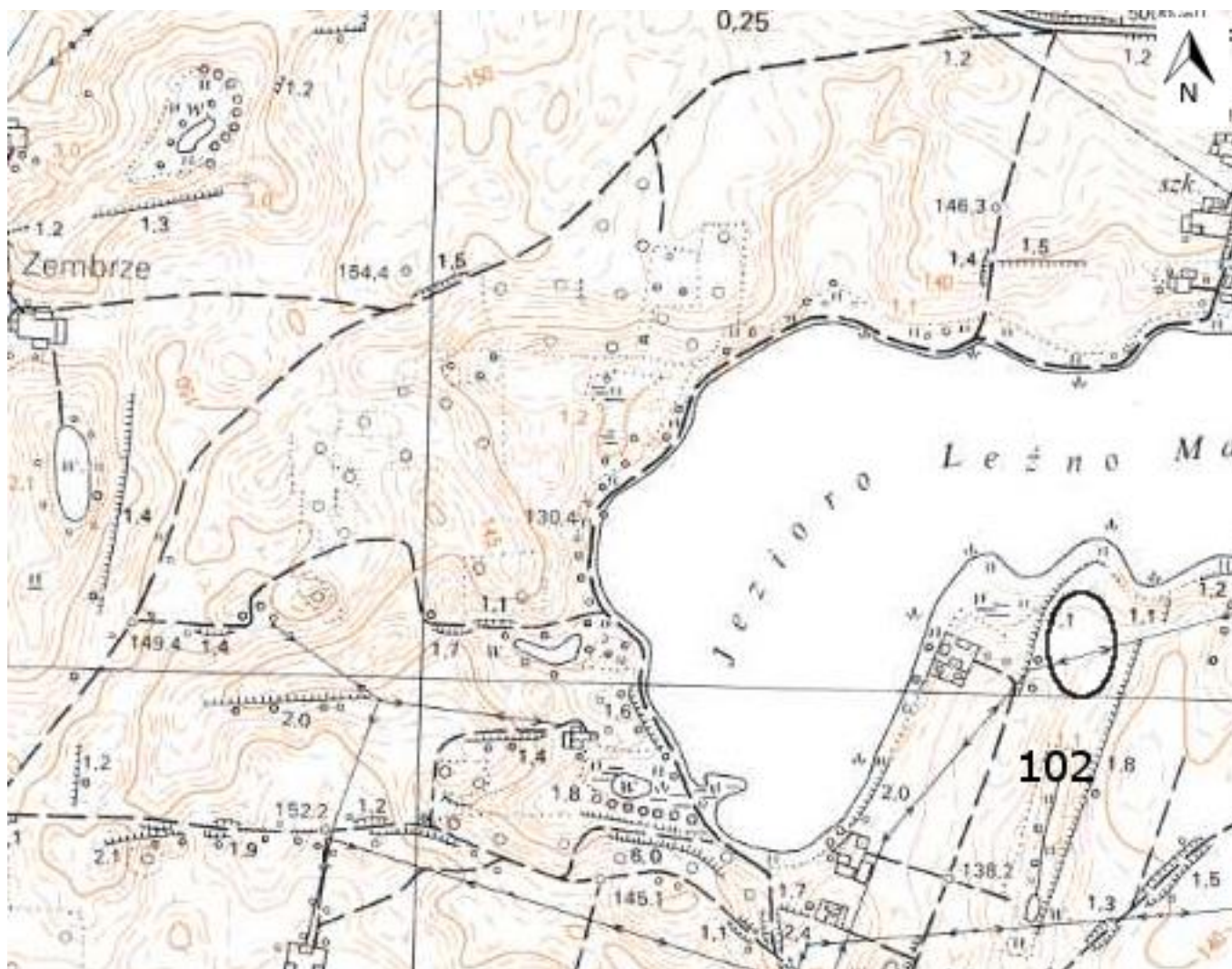
STANOWISKO ARCHEOLOGICZNE

2. Czas powstania

śląd osadnictwa - wczesne średniowiecze
osada - późne średniowiecze-czasy nowożytne

MAŁE LEŻNO
87-313 Brzozie

8. Fotografia z opisem wskazującym orientację albo mapa z zaznaczonym stanowiskiem archeologicznym w skali 1:10 000



4. Adres

Nr obszaru AZP 34-53

Nr stanowiska na obszarze 102

Nr stanowiska w miejscowości 30

5. Przynależność administracyjna

województwo
kujawsko-pomorskie

powiat
brodnicki

gmina
Brzozie

6. Formy ochrony

7. Nr działki ewidencyjnej

54, 55, 56, 58, 64

8. Opracowanie karty adresowej (autor, data i podpis)
mgr Joanna Wałkowiak
mgr inż. Justyna Łodziarek
07.05.2017 r.

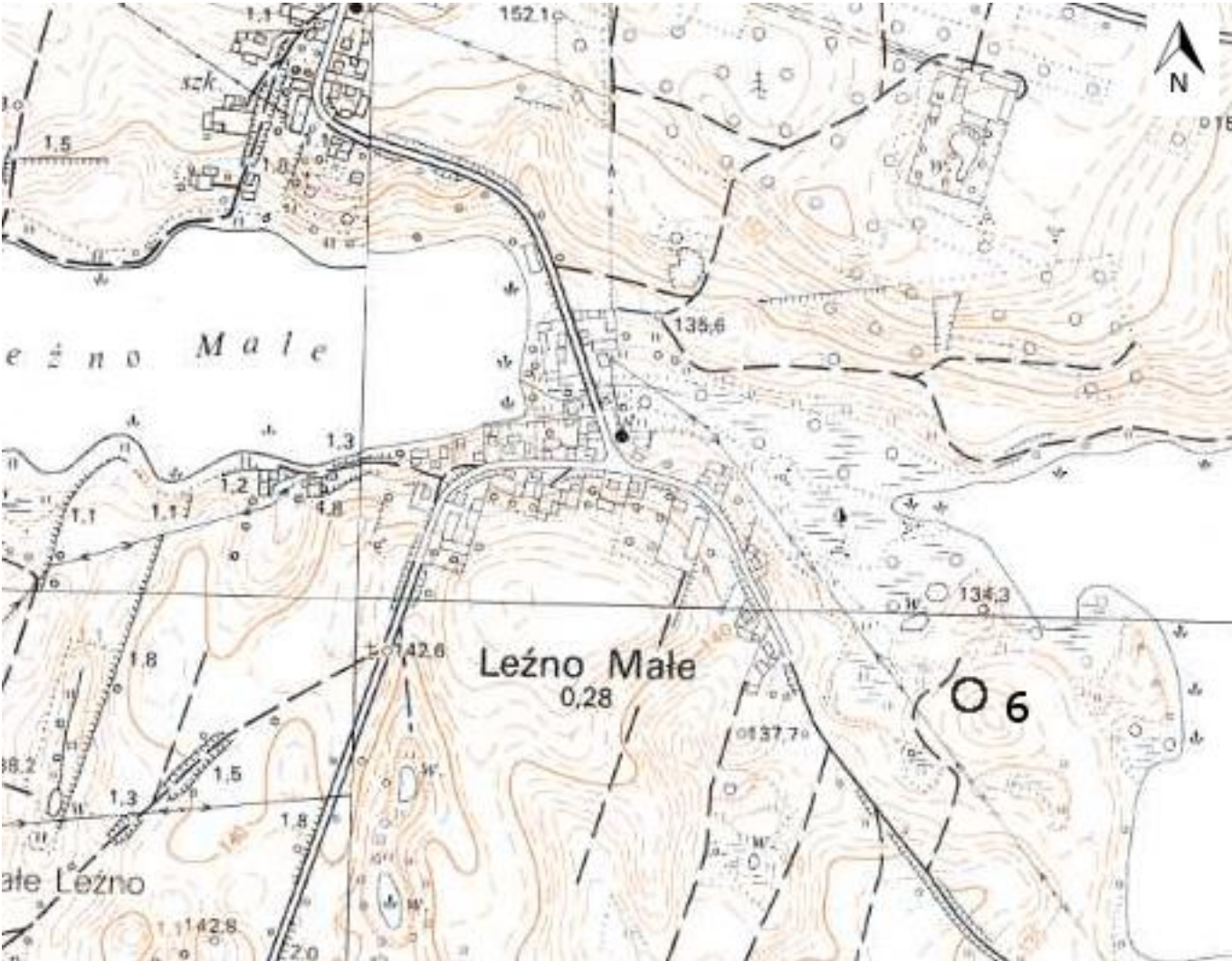

GEZ	KARTA ADRESOWA ZABYTKU NIERUCHOMEGO		3. Miejscowość
1. Nazwa STANOWISKO ARCHEOLOGICZNE	2. Czas powstania śląd osadnictwa - kultura amfor kulistych		MAŁE LEŻNO 87-313 Brzozie
8. Fotografia z opisem wskazującym orientację albo mapa z zaznaczonym stanowiskiem archeologicznym w skali 1:10 000			4. Adres Nr obszaru AZP 34-54 Nr stanowiska na obszarze 1 Nr stanowiska w miejscowości 1
			5. Przynależność administracyjna województwo kujawsko-pomorskie powiat brodnicki gmina Brzozie
			6. Formy ochrony
			7. Nr działki ewidencyjnej 94/3
			8. Opracowanie karty adresowej (autor, data i podpis) mgr Joanna Wałkowiak mgr inż. Justyna Łodziarek 07.05.2017 r.

GEZ	KARTA ADRESOWA ZABYTKU NIERUCHOMEGO		3. Miejscowość
1. Nazwa STANOWISKO ARCHEOLOGICZNE	2. Czas powstania śląd osadnictwa - wczesne średniowiecze		MAŁE LEŻNO 87-313 Brzozie
8. Fotografia z opisem wskazującym orientację albo mapa z zaznaczonym stanowiskiem archeologicznym w skali 1:10 000			4. Adres Nr obszaru AZP 34-54 Nr stanowiska na obszarze 2 Nr stanowiska w miejscowości 2
			5. Przynależność administracyjna województwo kujawsko-pomorskie powiat brodnicki gmina Brzozie
			6. Formy ochrony
			7. Nr działki ewidencyjnej 101/8
			8. Opracowanie karty adresowej (autor, data i podpis) mgr Joanna Walkowiak mgr inż. Justyna Łodziarek 07.05.2017 r.

GEZ	KARTA ADRESOWA ZABYTKU NIERUCHOMEGO		3. Miejscowość
1. Nazwa STANOWISKO ARCHEOLOGICZNE	2. Czas powstania ślad osadnictwa - wczesne średniowiecze osada - późne średniowiecze		MAŁE LEŻNO 87-313 Brzozie
8. Fotografia z opisem wskazującym orientację albo mapa z zaznaczonym stanowiskiem archeologicznym w skali 1:10 000			4. Adres Nr obszaru AZP 34-54 Nr stanowiska na obszarze 3 Nr stanowiska w miejscowości 3
			5. Przynależność administracyjna województwo kujawsko-pomorskie powiat brodnicki gmina Brzozie
			6. Formy ochrony
			7. Nr działki ewidencyjnej 130, 131
			8. Opracowanie karty adresowej (autor, data i podpis) mgr Joanna Walkowiak mgr inż. Justyna Łodziarek 07.05.2017 r.

GEZ	KARTA ADRESOWA ZABYTKU NIERUCHOMEGO		3. Miejscowość
1. Nazwa STANOWISKO ARCHEOLOGICZNE		2. Czas powstania osada - późne średniowiecze-czasy nowożytne	MAŁE LEŻNO 87-313 Brzozie
8. Fotografia z opisem wskazującym orientację albo mapa z zaznaczonym stanowiskiem archeologicznym w skali 1:10 000			4. Adres Nr obszaru AZP 34-54 Nr stanowiska na obszarze 4 Nr stanowiska w miejscowości 4
			5. Przynależność administracyjna województwo kujawsko-pomorskie powiat brodnicki gmina Brzozie
			6. Formy ochrony
			7. Nr działki ewidencyjnej 135
			8. Opracowanie karty adresowej (autor, data i podpis) mgr Joanna Wałkowiak mgr inż. Justyna Łodziarek 07.05.2017 r.

GEZ	KARTA ADRESOWA ZABYTKU NIERUCHOMEGO		3. Miejscowość
1. Nazwa STANOWISKO ARCHEOLOGICZNE		2. Czas powstania osada - wczesne średniowiecze	MAŁE LEŻNO 87-313 Brzozie
8. Fotografia z opisem wskazującym orientację albo mapa z zaznaczonym stanowiskiem archeologicznym w skali 1:10 000			4. Adres Nr obszaru AZP 34-54 Nr stanowiska na obszarze 5 Nr stanowiska w miejscowości 5
			5. Przynależność administracyjna województwo kujawsko-pomorskie powiat brodnicki gmina Brzozie
			6. Formy ochrony
			7. Nr działki ewidencyjnej 139/2
			8. Opracowanie karty adresowej (autor, data i podpis) mgr Joanna Wałkowiak mgr inż. Justyna Łodziarek 07.05.2017 r.

<p>GEZ</p>	<p>KARTA ADRESOWA ZABYTKU NIERUCHOMEGO</p>		<p>3. Miejscowość</p>
<p>1. Nazwa</p> <p>STANOWISKO ARCHEOLOGICZNE</p>	<p>2. Czas powstania</p> <p>ślad osadnictwa - kultura halsztacka-lateńska osada- wczesne średniowiecze osada- późne średniowiecze-czasy nowożytne</p>	<p>MAŁE LEŻNO 87-313 Brzozie</p>	
<p>8. Fotografia z opisem wskazującym orientację albo mapa z zaznaczonym stanowiskiem archeologicznym w skali 1:10 000</p> 			<p>4. Adres</p> <p>Nr obszaru AZP 34-54</p> <p>Nr stanowiska na obszarze 6</p> <p>Nr stanowiska w miejscowości 6</p>
			<p>5. Przynależność administracyjna</p> <p>województwo kujawsko-pomorskie</p> <p>powiat brodnicki</p> <p>gmina Brzozie</p>
			<p>6. Formy ochrony</p>
			<p>7. Nr działki ewidencyjnej</p> <p>139/2</p>
<p>8. Opracowanie karty adresowej (autor, data i podpis)</p> <p>mgr Joanna Wałkowiak mgr inż. Justyna Łodziarek 07.05.2017 r.</p> 			

GEZ	KARTA ADRESOWA ZABYTKU NIERUCHOMEGO		3. Miejscowość
1. Nazwa STANOWISKO ARCHEOLOGICZNE		2. Czas powstania osada- wczesne średniowiecze	MAŁE LEŻNO 87-313 Brzozie
8. Fotografia z opisem wskazującym orientację albo mapa z zaznaczonym stanowiskiem archeologicznym w skali 1:10 000			4. Adres Nr obszaru AZP 34-54 Nr stanowiska na obszarze 7 Nr stanowiska w miejscowości 7
			5. Przynależność administracyjna województwo kujawsko-pomorskie powiat brodnicki gmina Brzozie
			6. Formy ochrony
			7. Nr działki ewidencyjnej 140
			8. Opracowanie karty adresowej (autor, data i podpis) mgr Joanna Walkowiak mgr inż. Justyna Łodziarek 07.05.2017 r.

GEZ

KARTA ADRESOWA ZABYTKU NIERUCHOMEGO

3. Miejscowość

1. Nazwa

STANOWISKO ARCHEOLOGICZNE

2. Czas powstania

śląd osadnictwa - wczesne średniowiecze
osada - późne średniowiecze-czas nowożytny

MAŁE LEŻNO
87-313 Brzozie

8. Fotografia z opisem wskazującym orientację albo mapa z zaznaczonym stanowiskiem archeologicznym w skali 1:10 000



4. Adres

Nr obszaru AZP 34-54

Nr stanowiska na obszarze 8

Nr stanowiska w miejscowości 8

5. Przynależność administracyjna

województwo
kujawsko-pomorskie

powiat
brodnicki

gmina
Brzozie

6. Formy ochrony

7. Nr działki ewidencyjnej

142/4

8. Opracowanie karty adresowej (autor, data i podpis)
mgr Joanna Wałkowiak
mgr inż. Justyna Łodziarek
07.05.2017 r.

GEZ

KARTA ADRESOWA ZABYTKU NIERUCHOMEGO

3. Miejscowość

1. Nazwa

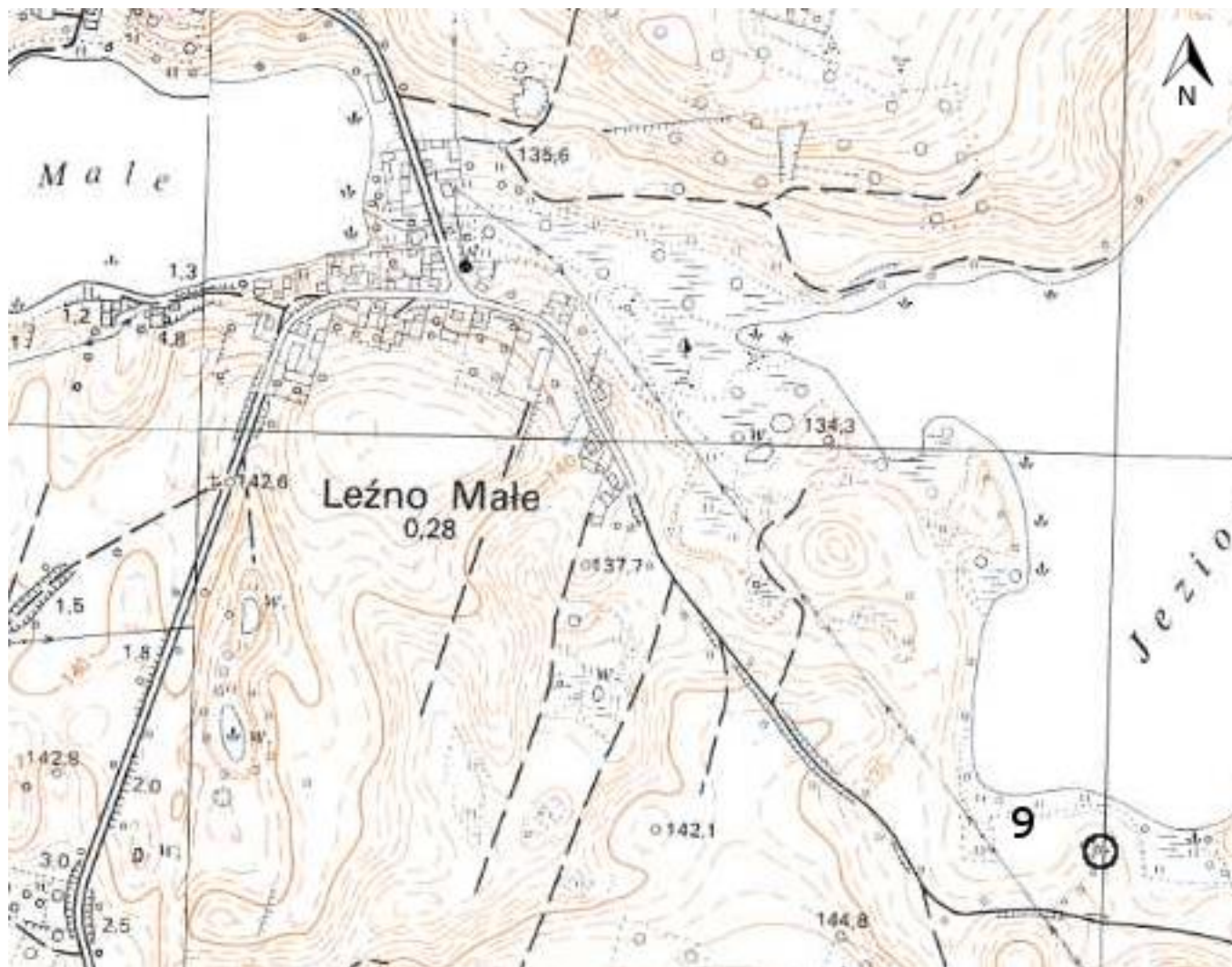
STANOWISKO ARCHEOLOGICZNE

2. Czas powstania

osada - późne średniowiecze-czas nowożytny

MAŁE LEŻNO
87-313 Brzozie

8. Fotografia z opisem wskazującym orientację albo mapa z zaznaczonym stanowiskiem archeologicznym w skali 1:10 000



4. Adres

Nr obszaru AZP 34-54

Nr stanowiska na obszarze 9

Nr stanowiska w miejscowości 9

5. Przynależność administracyjna

województwo
kujawsko-pomorskie

powiat
brodnicki

gmina
Brzozie

6. Formy ochrony

7. Nr działki ewidencyjnej

142/4

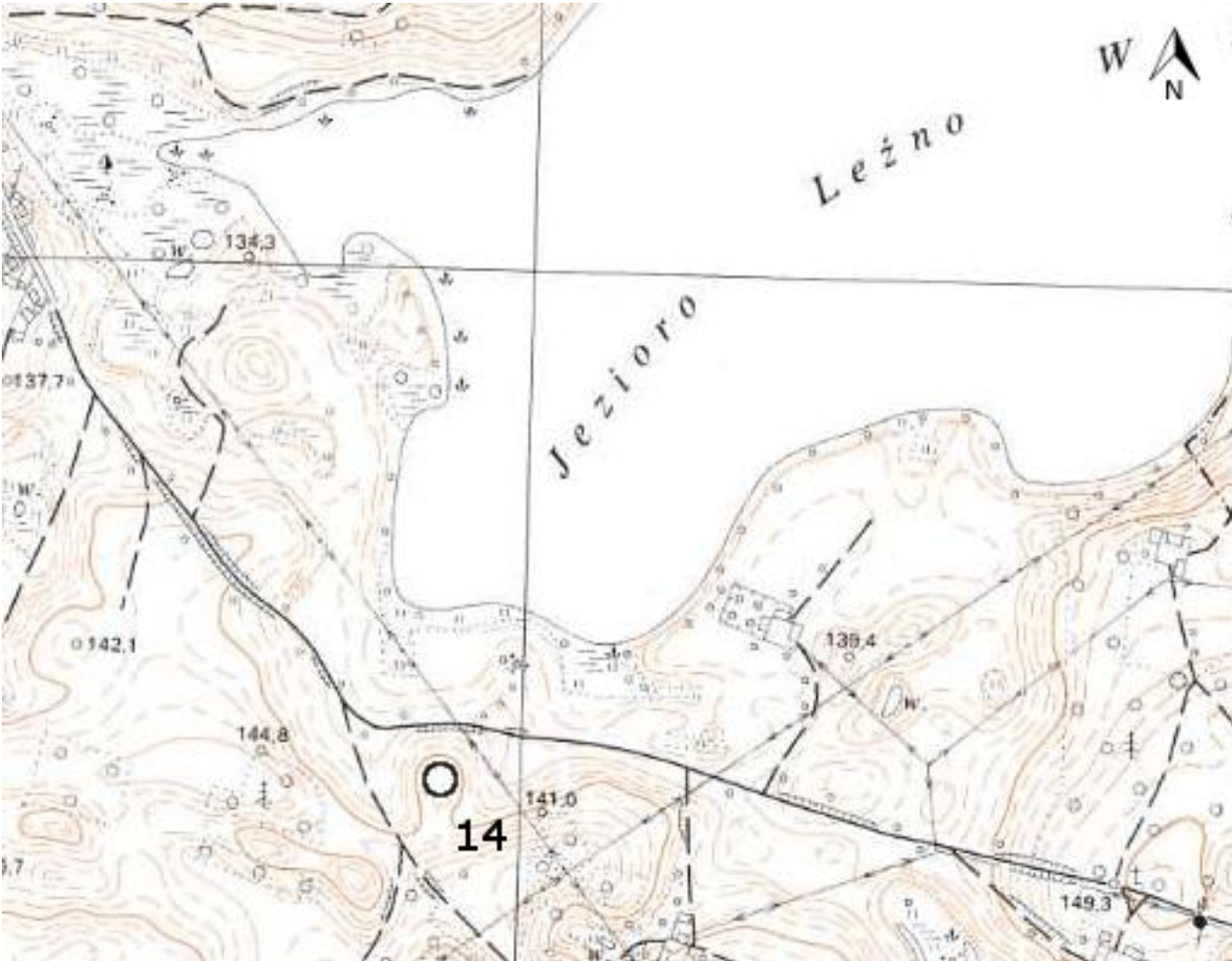
8. Opracowanie karty adresowej (autor, data i podpis)
mgr Joanna Wałkowiak
mgr inż. Justyna Łodziarek
07.05.2017 r.


GEZ	KARTA ADRESOWA ZABYTKU NIERUCHOMEGO		3. Miejscowość
1. Nazwa STANOWISKO ARCHEOLOGICZNE		2. Czas powstania osada - późne średniowiecze-czasy nowożytne	MAŁE LEŻNO 87-313 Brzozie
8. Fotografia z opisem wskazującym orientację albo mapa z zaznaczonym stanowiskiem archeologicznym w skali 1:10 000			4. Adres Nr obszaru AZP 34-54 Nr stanowiska na obszarze 10 Nr stanowiska w miejscowości 10
			5. Przynależność administracyjna województwo kujawsko-pomorskie powiat brodnicki gmina Brzozie
			6. Formy ochrony
			7. Nr działki ewidencyjnej 159/2
			8. Opracowanie karty adresowej (autor, data i podpis) mgr Joanna Wałkowiak mgr inż. Justyna Łodziarek 07.05.2017 r.


GEZ	KARTA ADRESOWA ZABYTKU NIERUCHOMEGO		3. Miejscowość
1. Nazwa STANOWISKO ARCHEOLOGICZNE		2. Czas powstania osada - wczesne średniowiecze śląd osadnictwa - późne średniowiecze	MAŁE LEŻNO 87-313 Brzozie
8. Fotografia z opisem wskazującym orientację albo mapa z zaznaczonym stanowiskiem archeologicznym w skali 1:10 000			4. Adres Nr obszaru AZP 34-54 Nr stanowiska na obszarze 11 Nr stanowiska w miejscowości 11
			5. Przynależność administracyjna województwo kujawsko-pomorskie powiat brodnicki gmina Brzozie
			6. Formy ochrony
			7. Nr działki ewidencyjnej 155
			8. Opracowanie karty adresowej (autor, data i podpis) mgr Joanna Walkowiak mgr inż. Justyna Łodziarek 07.05.2017 r.

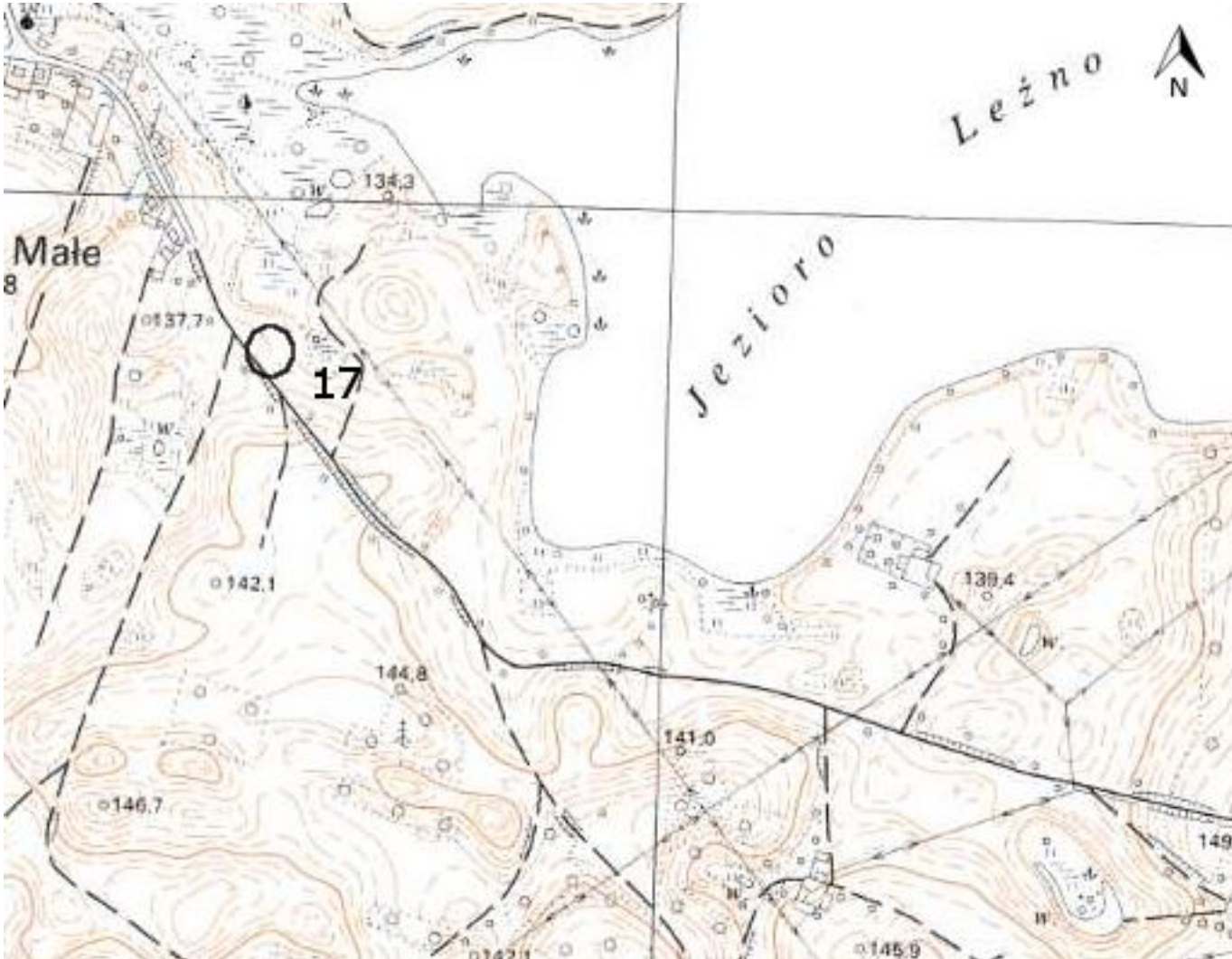
GEZ	KARTA ADRESOWA ZABYTKU NIERUCHOMEGO		3. Miejscowość
1. Nazwa STANOWISKO ARCHEOLOGICZNE		2. Czas powstania śląd osadnictwa - epoka kamienia	MAŁE LEŻNO 87-313 Brzozie
8. Fotografia z opisem wskazującym orientację albo mapa z zaznaczonym stanowiskiem archeologicznym w skali 1:10 000			4. Adres Nr obszaru AZP 34-54 Nr stanowiska na obszarze 12 Nr stanowiska w miejscowości 12
			5. Przynależność administracyjna województwo kujawsko-pomorskie powiat brodnicki gmina Brzozie
			6. Formy ochrony
			7. Nr działki ewidencyjnej 155
			8. Opracowanie karty adresowej (autor, data i podpis) mgr Joanna Wałkowiak mgr inż. Justyna Łodziarek 07.05.2017 r.

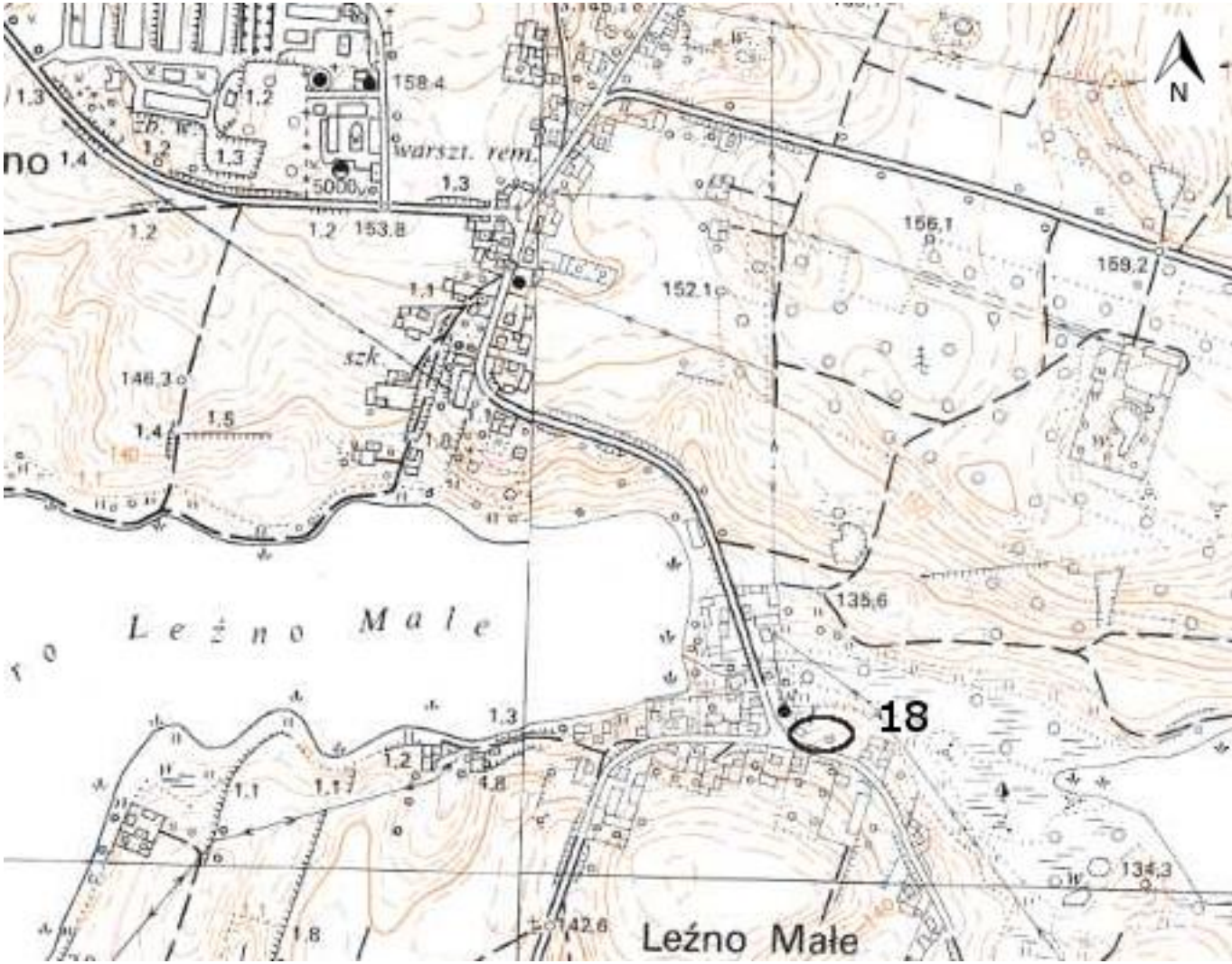

GEZ	KARTA ADRESOWA ZABYTKU NIERUCHOMEGO		3. Miejscowość
1. Nazwa STANOWISKO ARCHEOLOGICZNE		2. Czas powstania osada - późne średniowiecze-czasy nowożytne	MAŁE LEŻNO 87-313 Brzozie
8. Fotografia z opisem wskazującym orientację albo mapa z zaznaczonym stanowiskiem archeologicznym w skali 1:10 000			4. Adres Nr obszaru AZP 34-54 Nr stanowiska na obszarze 13 Nr stanowiska w miejscowości 13
			5. Przynależność administracyjna województwo kujawsko-pomorskie powiat brodnicki gmina Brzozie
			6. Formy ochrony
			7. Nr działki ewidencyjnej 144
			8. Opracowanie karty adresowej (autor, data i podpis) mgr Joanna Wałkowiak mgr inż. Justyna Łodziarek 07.05.2017 r.

GEZ	KARTA ADRESOWA ZABYTKU NIERUCHOMEGO		3. Miejscowość
1. Nazwa STANOWISKO ARCHEOLOGICZNE		2. Czas powstania śląd osadnictwa - wczesne średniowiecze śląd osadnictwa - późne średniowiecze	MAŁE LEŻNO 87-313 Brzozie
8. Fotografia z opisem wskazującym orientację albo mapa z zaznaczonym stanowiskiem archeologicznym w skali 1:10 000			4. Adres Nr obszaru AZP 34-54 Nr stanowiska na obszarze 14 Nr stanowiska w miejscowości 14
			5. Przynależność administracyjna województwo kujawsko-pomorskie powiat brodnicki gmina Brzozie
			6. Formy ochrony
			7. Nr działki ewidencyjnej 143
			8. Opracowanie karty adresowej (autor, data i podpis) mgr Joanna Wałkowiak mgr inż. Justyna Łodziarek 07.05.2017 r.

GEZ	KARTA ADRESOWA ZABYTKU NIERUCHOMEGO		3. Miejscowość
1. Nazwa STANOWISKO ARCHEOLOGICZNE		2. Czas powstania osada - kultura halsztacka-lateńska śląd osadnictwa - wczesne średniowiecze osada - późne średniowiecze-czasy nowożytne	MAŁE LEŻNO 87-313 Brzozie
8. Fotografia z opisem wskazującym orientację albo mapa z zaznaczonym stanowiskiem archeologicznym w skali 1:10 000			4. Adres Nr obszaru AZP 34-54 Nr stanowiska na obszarze 15 Nr stanowiska w miejscowości 15
			5. Przynależność administracyjna województwo kujawsko-pomorskie powiat brodnicki gmina Brzozie
			6. Formy ochrony
			7. Nr działki ewidencyjnej 177
			8. Opracowanie karty adresowej (autor, data i podpis) mgr Joanna Wałkowiak mgr inż. Justyna Łodziarek 07.05.2017 r.

GEZ	KARTA ADRESOWA ZABYTKU NIERUCHOMEGO		3. Miejscowość
1. Nazwa STANOWISKO ARCHEOLOGICZNE		2. Czas powstania śląd osadnictwa - epoka kamienia śląd osadnictwa - wczesne średniowiecze osada - późne średniowiecze-czasy nowożytne	MAŁE LEŻNO 87-313 Brzozie
8. Fotografia z opisem wskazującym orientację albo mapa z zaznaczonym stanowiskiem archeologicznym w skali 1:10 000			4. Adres Nr obszaru AZP 34-54 Nr stanowiska na obszarze 16 Nr stanowiska w miejscowości 16
			5. Przynależność administracyjna województwo kujawsko-pomorskie powiat brodnicki gmina Brzozie
			6. Formy ochrony
			7. Nr działki ewidencyjnej 139/2
			8. Opracowanie karty adresowej (autor, data i podpis) mgr Joanna Wałkowiak mgr inż. Justyna Łodziarek 07.05.2017 r.

GEZ	KARTA ADRESOWA ZABYTKU NIERUCHOMEGO		3. Miejscowość
1. Nazwa STANOWISKO ARCHEOLOGICZNE	2. Czas powstania śląd osadnictwa - epoka kamienia śląd osadnictwa - neolit śląd osadnictwa - okres rzymski osada - późne średniowiecze-czasy nowożytne		MAŁE LEŻNO 87-313 Brzozie
8. Fotografia z opisem wskazującym orientację albo mapa z zaznaczonym stanowiskiem archeologicznym w skali 1:10 000			4. Adres Nr obszaru AZP 34-54 Nr stanowiska na obszarze 17 Nr stanowiska w miejscowości 17
			5. Przynależność administracyjna województwo kujawsko-pomorskie powiat brodnicki gmina Brzozie
			6. Formy ochrony
			7. Nr działki ewidencyjnej 133
			8. Opracowanie karty adresowej (autor, data i podpis) mgr Joanna Wałkowiak mgr inż. Justyna Łodziarek 07.05.2017 r.

<p>GEZ</p>	<p>KARTA ADRESOWA ZABYTKU NIERUCHOMEGO</p>		<p>3. Miejscowość</p>
<p>1. Nazwa</p> <p>STANOWISKO ARCHEOLOGICZNE</p>	<p>2. Czas powstania</p> <p>ślad osadnictwa - wczesne średniowiecze osada - późne średniowiecze-czasy nowożytne</p>		<p>MAŁE LEŻNO 87-313 Brzozie</p>
<p>8. Fotografia z opisem wskazującym orientację albo mapa z zaznaczonym stanowiskiem archeologicznym w skali 1:10 000</p> 			<p>4. Adres</p> <p>Nr obszaru AZP 34-54</p> <p>Nr stanowiska na obszarze 18</p> <p>Nr stanowiska w miejscowości 18</p>
			<p>5. Przynależność administracyjna</p> <p>województwo kujawsko-pomorskie</p> <p>powiat brodnicki</p> <p>gmina Brzozie</p>
			<p>6. Formy ochrony</p>
			<p>7. Nr działki ewidencyjnej</p> <p>124, 125, 126/1, 128</p>
<p>8. Opracowanie karty adresowej (autor, data i podpis) mgr Joanna Wałkowiak mgr inż. Justyna Łodziarek 07.05.2017 r.</p>			

GEZ	KARTA ADRESOWA ZABYTKU NIERUCHOMEGO		3. Miejscowość
1. Nazwa STANOWISKO ARCHEOLOGICZNE	2. Czas powstania osada - późne średniowiecze-czasy nowożytne	MAŁE LEŻNO 87-313 Brzozie	
8. Fotografia z opisem wskazującym orientację albo mapa z zaznaczonym stanowiskiem archeologicznym w skali 1:10 000			4. Adres Nr obszaru AZP 34-54 Nr stanowiska na obszarze 21 Nr stanowiska w miejscowości 19
			5. Przynależność administracyjna województwo kujawsko-pomorskie powiat brodnicki gmina Brzozie
			6. Formy ochrony
			7. Nr działki ewidencyjnej 61
			8. Opracowanie karty adresowej (autor, data i podpis) mgr Joanna Wałkowiak mgr inż. Justyna Łodziarek 07.05.2017 r.

GEZ	KARTA ADRESOWA ZABYTKU NIERUCHOMEGO		3. Miejscowość
1. Nazwa STANOWISKO ARCHEOLOGICZNE	2. Czas powstania osada - późne średniowiecze-czasy nowożytne	MAŁE LEŻNO 87-313 Brzozie	
8. Fotografia z opisem wskazującym orientację albo mapa z zaznaczonym stanowiskiem archeologicznym w skali 1:10 000			4. Adres Nr obszaru AZP 34-54 Nr stanowiska na obszarze 22 Nr stanowiska w miejscowości 20
			5. Przynależność administracyjna województwo kujawsko-pomorskie powiat brodnicki gmina Brzozie
			6. Formy ochrony
			7. Nr działki ewidencyjnej 60/2
			8. Opracowanie karty adresowej (autor, data i podpis) mgr Joanna Wałkowiak mgr inż. Justyna Łodziarek 07.05.2017 r.

GEZ

KARTA ADRESOWA ZABYTKU NIERUCHOMEGO

3. Miejscowość

1. Nazwa

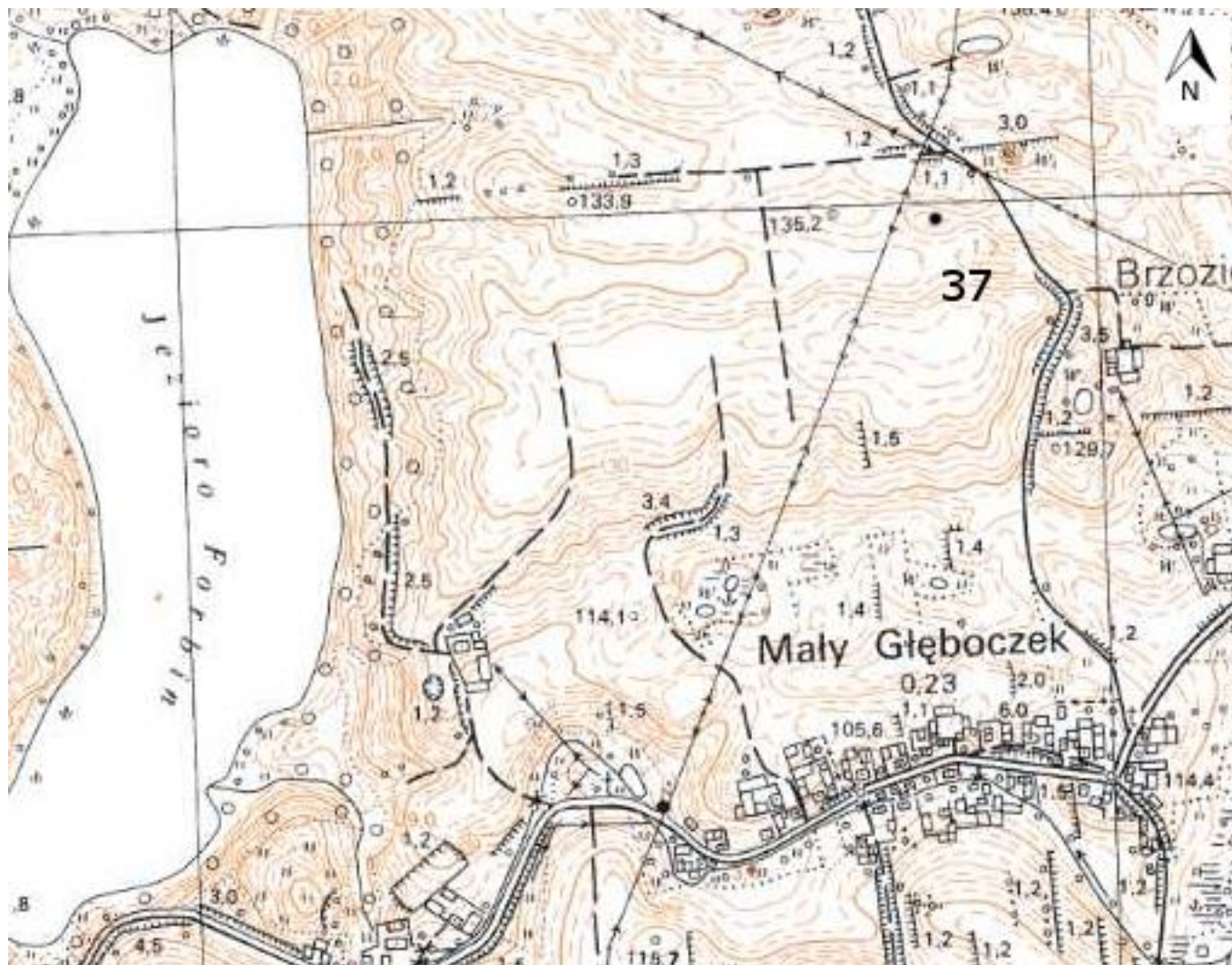
STANOWISKO ARCHEOLOGICZNE

2. Czas powstania

śląd osadnictwa - późne średniowiecze

MAŁY GŁĘBOCZEK
87-313 Brzozie

8. Fotografia z opisem wskazującym orientację albo mapa z zaznaczonym stanowiskiem archeologicznym w skali 1:10 000



4. Adres

Nr obszaru AZP 33-52

Nr stanowiska na obszarze 37

Nr stanowiska w miejscowości 26

5. Przynależność administracyjna

województwo
kujawsko-pomorskie

powiat
brodnicki

gmina
Brzozie

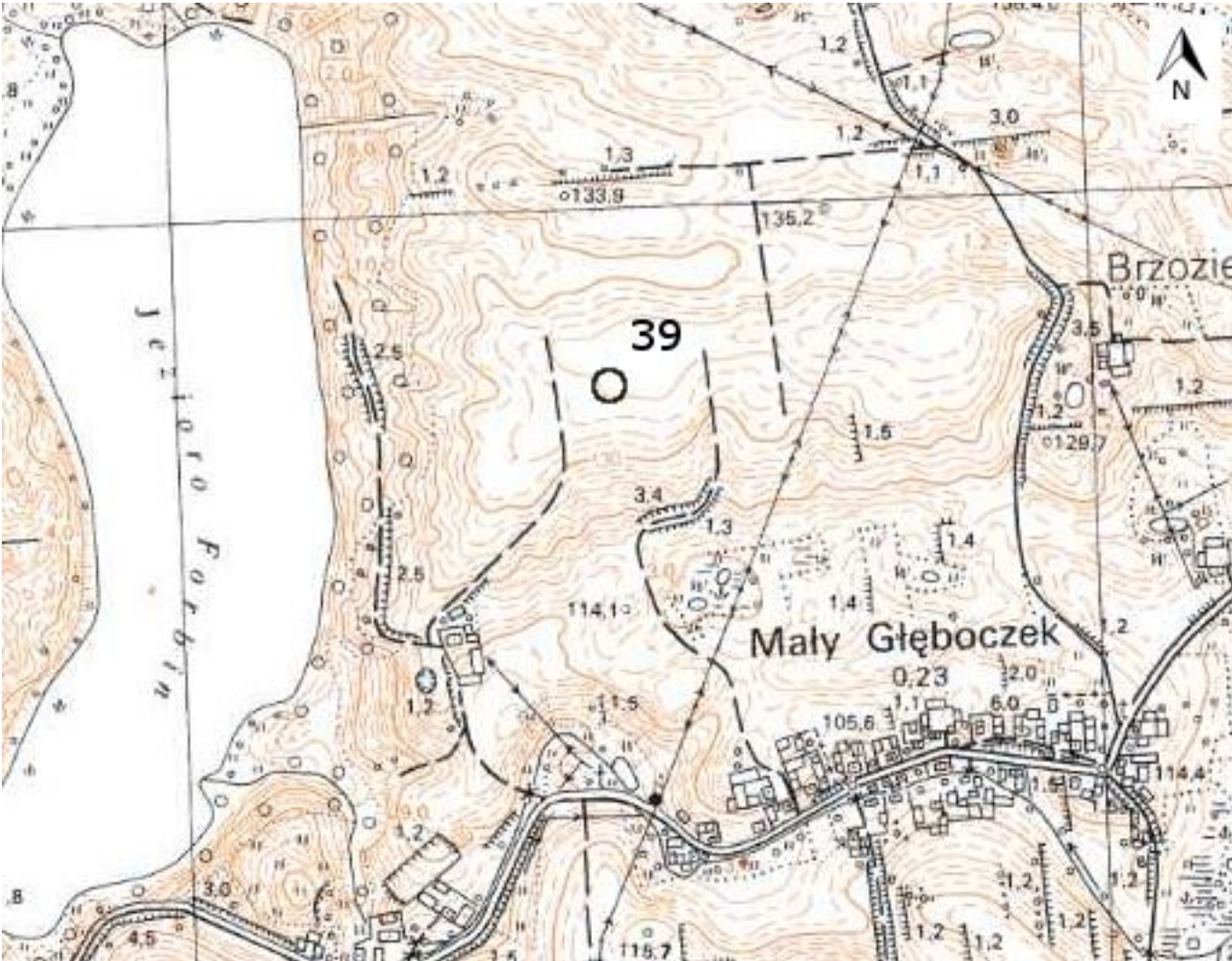

6. Formy ochrony

7. Nr działki ewidencyjnej

125/1

8. Opracowanie karty adresowej (autor, data i podpis)
mgr Joanna Wałkowiak
mgr inż. Justyna Łodziarek
07.05.2017 r.

GEZ	KARTA ADRESOWA ZABYTKU NIERUCHOMEGO		3. Miejscowość
1. Nazwa STANOWISKO ARCHEOLOGICZNE	2. Czas powstania śląd osadnictwa - kultura halsztacka-lateńska osada - późne średniowiecze		MAŁY GŁĘBOCZEK 87-313 Brzozie
8. Fotografia z opisem wskazującym orientację albo mapa z zaznaczonym stanowiskiem archeologicznym w skali 1:10 000			4. Adres Nr obszaru AZP 33-52 Nr stanowiska na obszarze 38 Nr stanowiska w miejscowości 27
			5. Przynależność administracyjna województwo kujawsko-pomorskie powiat brodnicki gmina Brzozie
			6. Formy ochrony
			7. Nr działki ewidencyjnej 125/1
			8. Opracowanie karty adresowej (autor, data i podpis) mgr Joanna Wałkowiak mgr inż. Justyna Łodziarek 07.05.2017 r.

GEZ	KARTA ADRESOWA ZABYTKU NIERUCHOMEGO		3. Miejscowość
1. Nazwa STANOWISKO ARCHEOLOGICZNE		2. Czas powstania osada - czasy nowożytne	MAŁY GŁĘBOCZEK 87-313 Brzozie
8. Fotografia z opisem wskazującym orientację albo mapa z zaznaczonym stanowiskiem archeologicznym w skali 1:10 000			4. Adres Nr obszaru AZP 33-52 Nr stanowiska na obszarze 39 Nr stanowiska w miejscowości 28
			5. Przynależność administracyjna województwo kujawsko-pomorskie powiat brodnicki gmina Brzozie
			6. Formy ochrony
			7. Nr działki ewidencyjnej 86/4
8. Opracowanie karty adresowej (autor, data i podpis) mgr Joanna Wałkowiak mgr inż. Justyna Łodziarek 07.05.2017 r.			

GEZ

KARTA ADRESOWA ZABYTKU NIERUCHOMEGO

3. Miejscowość

1. Nazwa

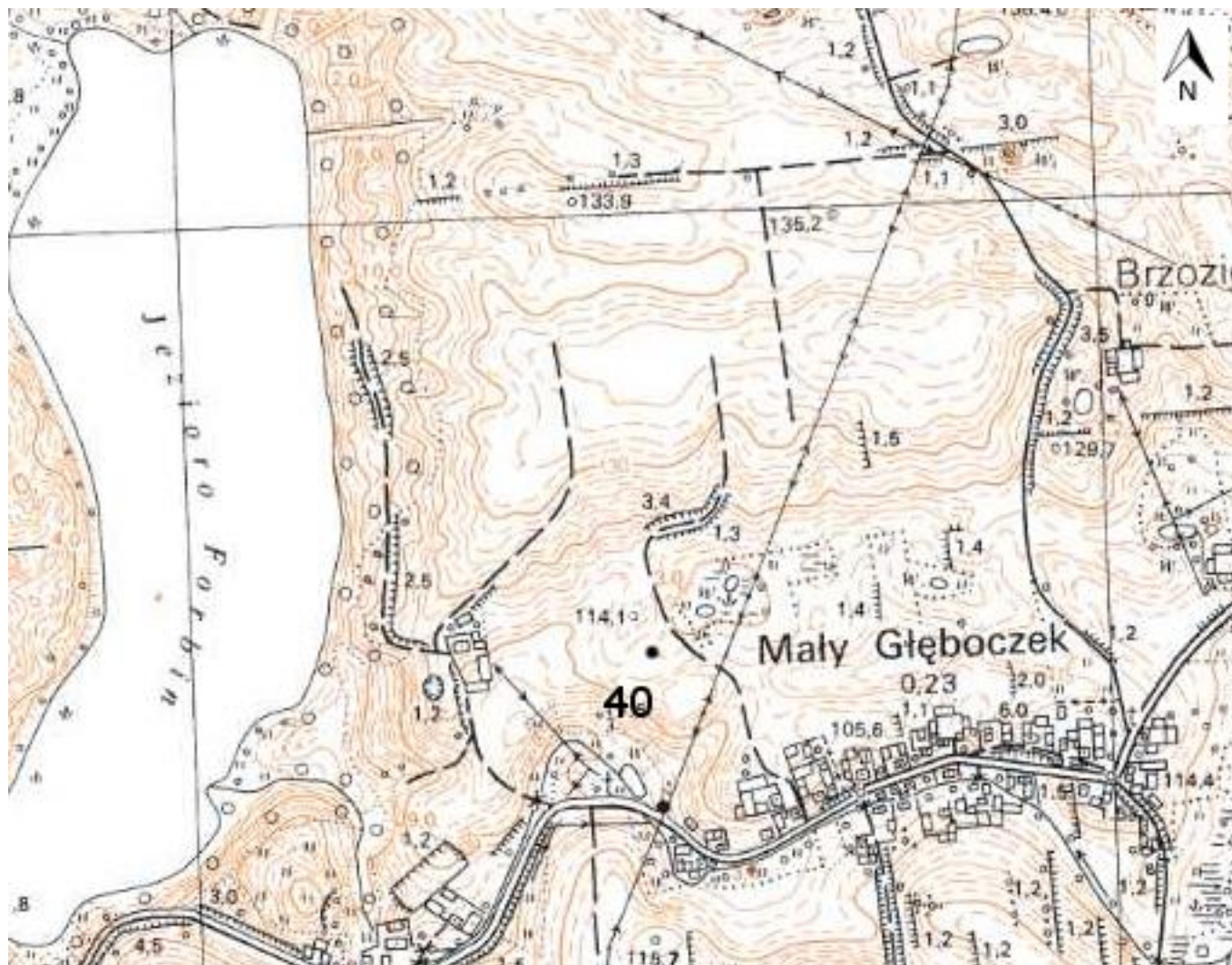
STANOWISKO ARCHEOLOGICZNE

2. Czas powstania

śląd osadnictwa - wczesne średniowiecze

MAŁY GŁĘBOCZEK
87-313 Brzozie

8. Fotografia z opisem wskazującym orientację albo mapa z zaznaczonym stanowiskiem archeologicznym w skali 1:10 000



4. Adres

Nr obszaru AZP 33-52

Nr stanowiska na obszarze 40

Nr stanowiska w miejscowości 29

5. Przynależność administracyjna

województwo
kujawsko-pomorskie

powiat
brodnicki

gmina
Brzozie

6. Formy ochrony

7. Nr działki ewidencyjnej

86/4

8. Opracowanie karty adresowej (autor, data i podpis)
mgr Joanna Wałkowiak
mgr inż. Justyna Łodziarek
07.05.2017 r.

GEZ	KARTA ADRESOWA ZABYTKU NIERUCHOMEGO		3. Miejscowość
1. Nazwa STANOWISKO ARCHEOLOGICZNE		2. Czas powstania osada - późne średniowiecze osada - czasy nowożytne	MAŁY GŁĘBOCZEK 87-313 Brzozie
8. Fotografia z opisem wskazującym orientację albo mapa z zaznaczonym stanowiskiem archeologicznym w skali 1:10 000			4. Adres Nr obszaru AZP 33-52 Nr stanowiska na obszarze 41 Nr stanowiska w miejscowości 30
			5. Przynależność administracyjna województwo kujawsko-pomorskie powiat brodnicki gmina Brzozie
			6. Formy ochrony
			7. Nr działki ewidencyjnej 103, 104/2, 104/3
			8. Opracowanie karty adresowej (autor, data i podpis) mgr Joanna Wałkowiak mgr inż. Justyna Łodziarek 07.05.2017 r.

GEZ	KARTA ADRESOWA ZABYTKU NIERUCHOMEGO		3. Miejscowość
1. Nazwa STANOWISKO ARCHEOLOGICZNE	2. Czas powstania osada - późne średniowiecze		MAŁY GŁĘBOCZEK 87-313 Brzozie
8. Fotografia z opisem wskazującym orientację albo mapa z zaznaczonym stanowiskiem archeologicznym w skali 1:10 000			4. Adres Nr obszaru AZP 33-52 Nr stanowiska na obszarze 42 Nr stanowiska w miejscowości 31
			5. Przynależność administracyjna województwo kujawsko-pomorskie powiat brodnicki gmina Brzozie
			6. Formy ochrony
			7. Nr działki ewidencyjnej 150/1, 150/2
8. Opracowanie karty adresowej (autor, data i podpis) mgr Joanna Wałkowiak mgr inż. Justyna Łodziarek 07.05.2017 r.			

GEZ	KARTA ADRESOWA ZABYTKU NIERUCHOMEGO		3. Miejscowość
1. Nazwa STANOWISKO ARCHEOLOGICZNE	2. Czas powstania śląd osadnictwa - epoka kamienia śląd osadnictwa - późne średniowiecze osada - czasy nowożytne		MAŁY GŁĘBOCZEK 87-313 Brzozie
8. Fotografia z opisem wskazującym orientację albo mapa z zaznaczonym stanowiskiem archeologicznym w skali 1:10 000			4. Adres Nr obszaru AZP 33-52 Nr stanowiska na obszarze 43 Nr stanowiska w miejscowości 32
			5. Przynależność administracyjna województwo kujawsko-pomorskie powiat brodnicki gmina Brzozie
			6. Formy ochrony
			7. Nr działki ewidencyjnej 86/4
			8. Opracowanie karty adresowej (autor, data i podpis) mgr Joanna Wałkowiak mgr inż. Justyna Łodziarek 07.05.2017 r.

GEZ

KARTA ADRESOWA ZABYTKU NIERUCHOMEGO

1. Nazwa

STANOWISKO ARCHEOLOGICZNE

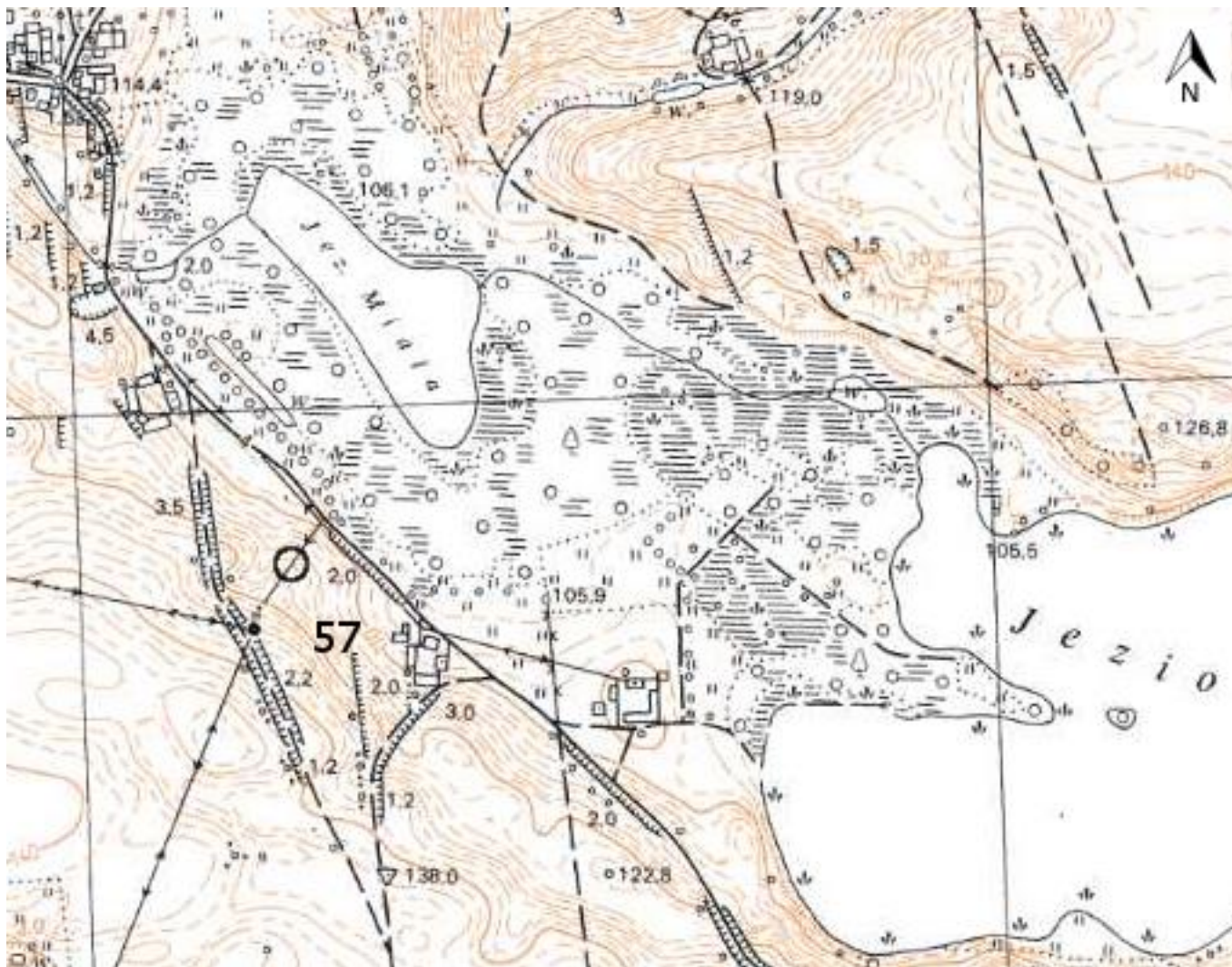
2. Czas powstania

śląd osadnictwa - późne średniowiecze
śląd osadnictwa - czasy nowożytne

3. Miejscowość

MAŁY GŁĘBOCZEK
87-313 Brzozie

8. Fotografia z opisem wskazującym orientację albo mapa z zaznaczonym stanowiskiem archeologicznym w skali 1:10 000



4. Adres

Nr obszaru AZP 34-53

Nr stanowiska na obszarze 57

Nr stanowiska w miejscowości 33

5. Przynależność administracyjna

województwo
kujawsko-pomorskie

powiat
brodnicki

gmina
Brzozie

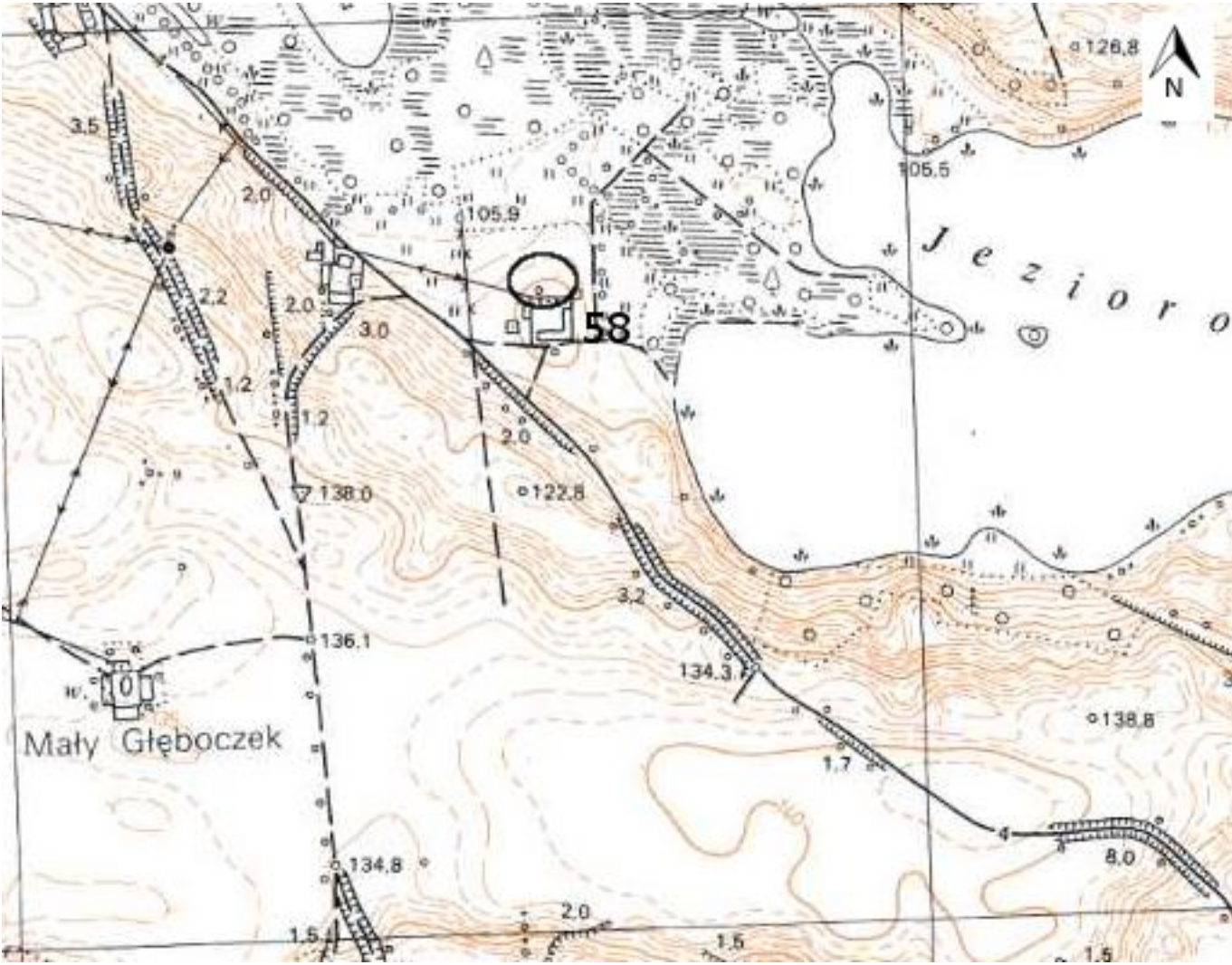
6. Formy ochrony

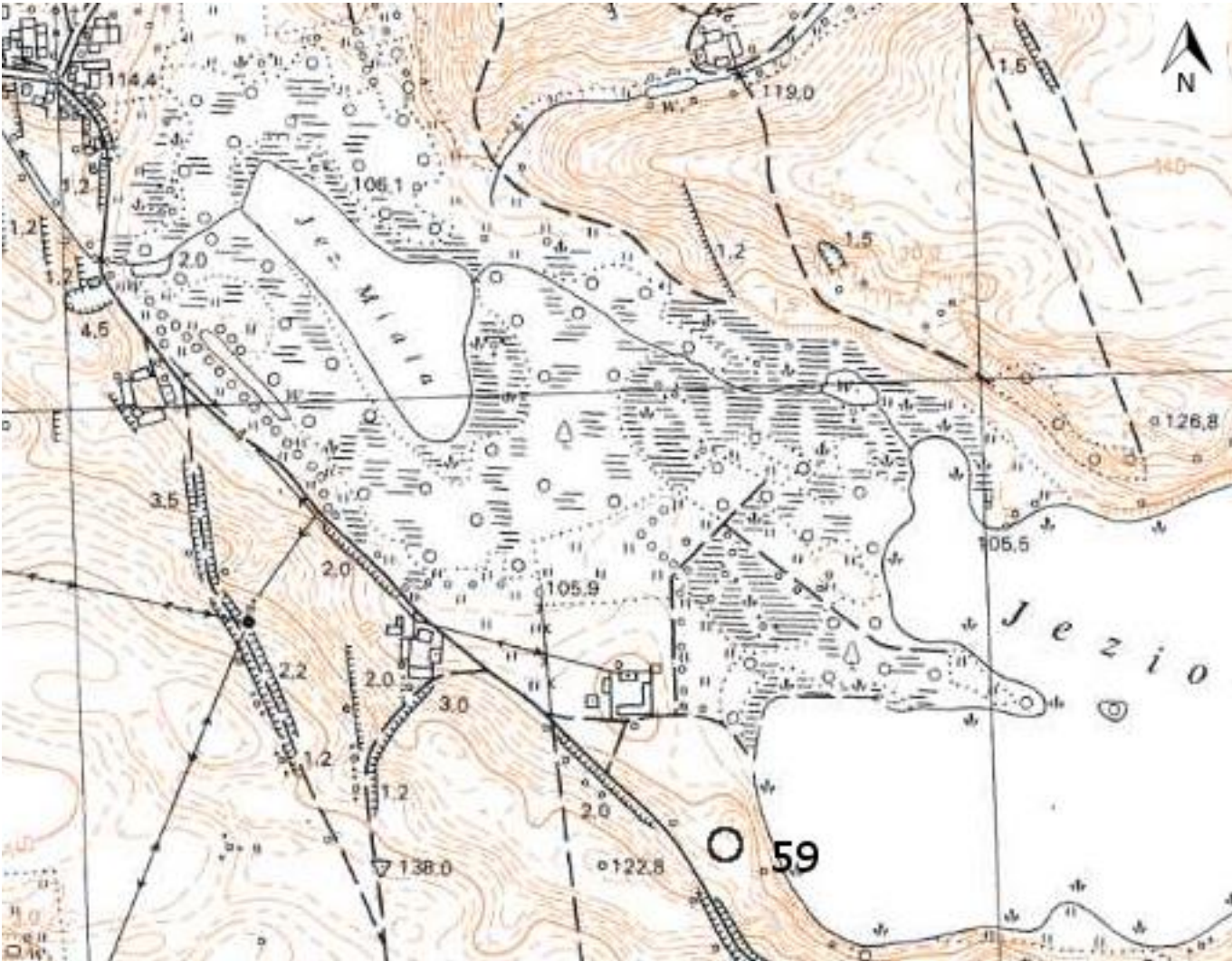
7. Nr działki ewidencyjnej

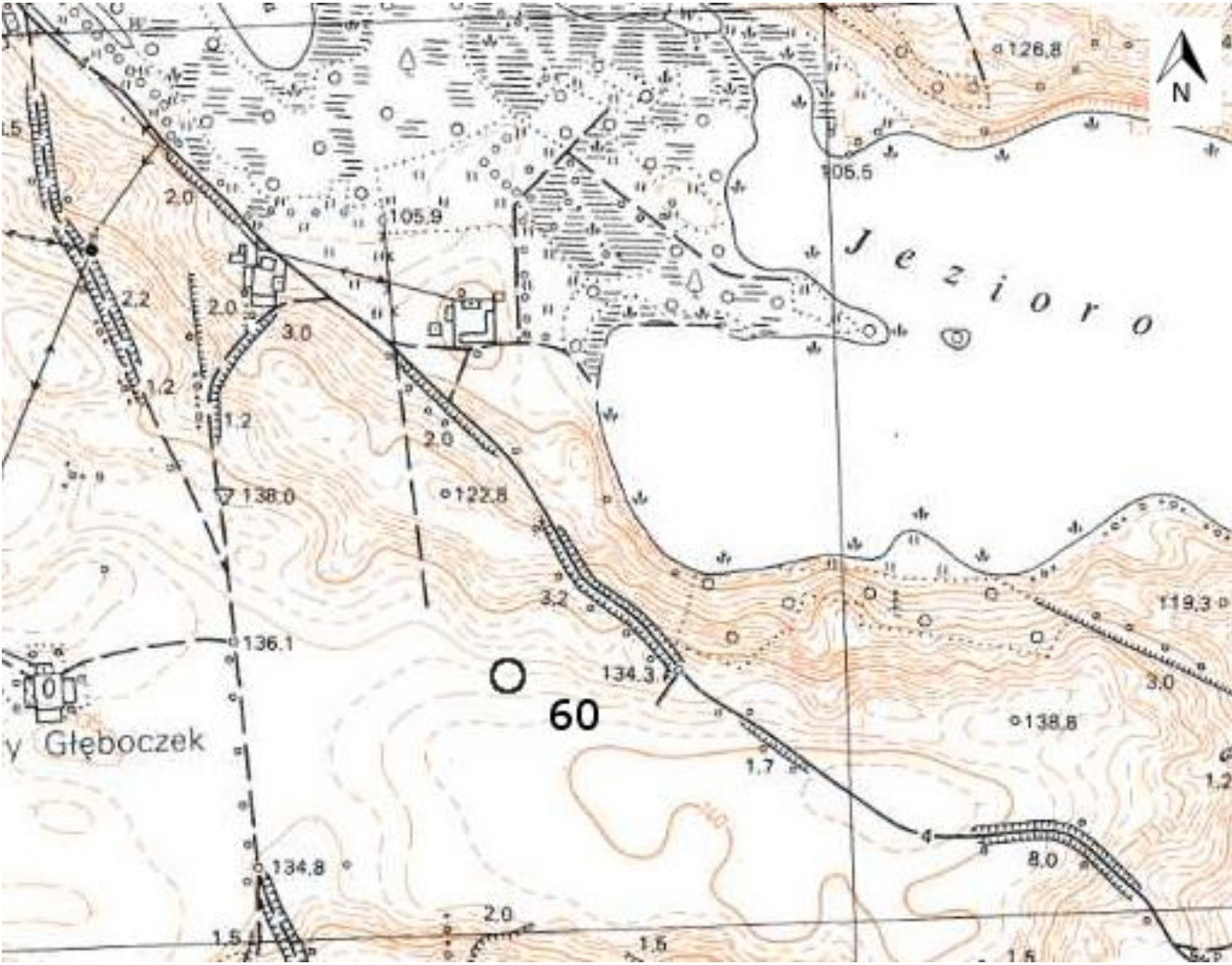

23

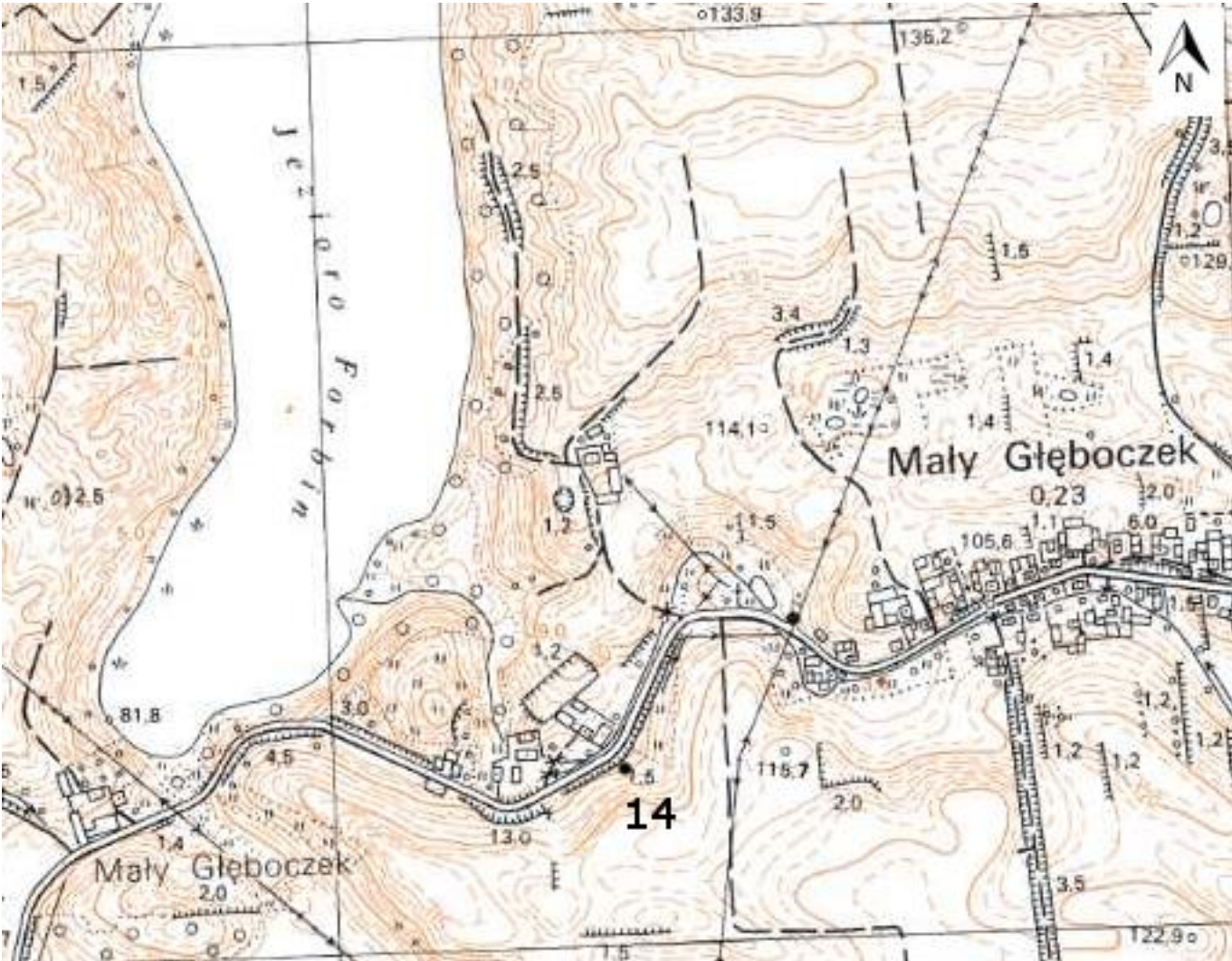
8. Opracowanie karty adresowej (autor, data i podpis)
mgr Joanna Walkowiak
mgr inż. Justyna Łodziarek
07.05.2017 r.

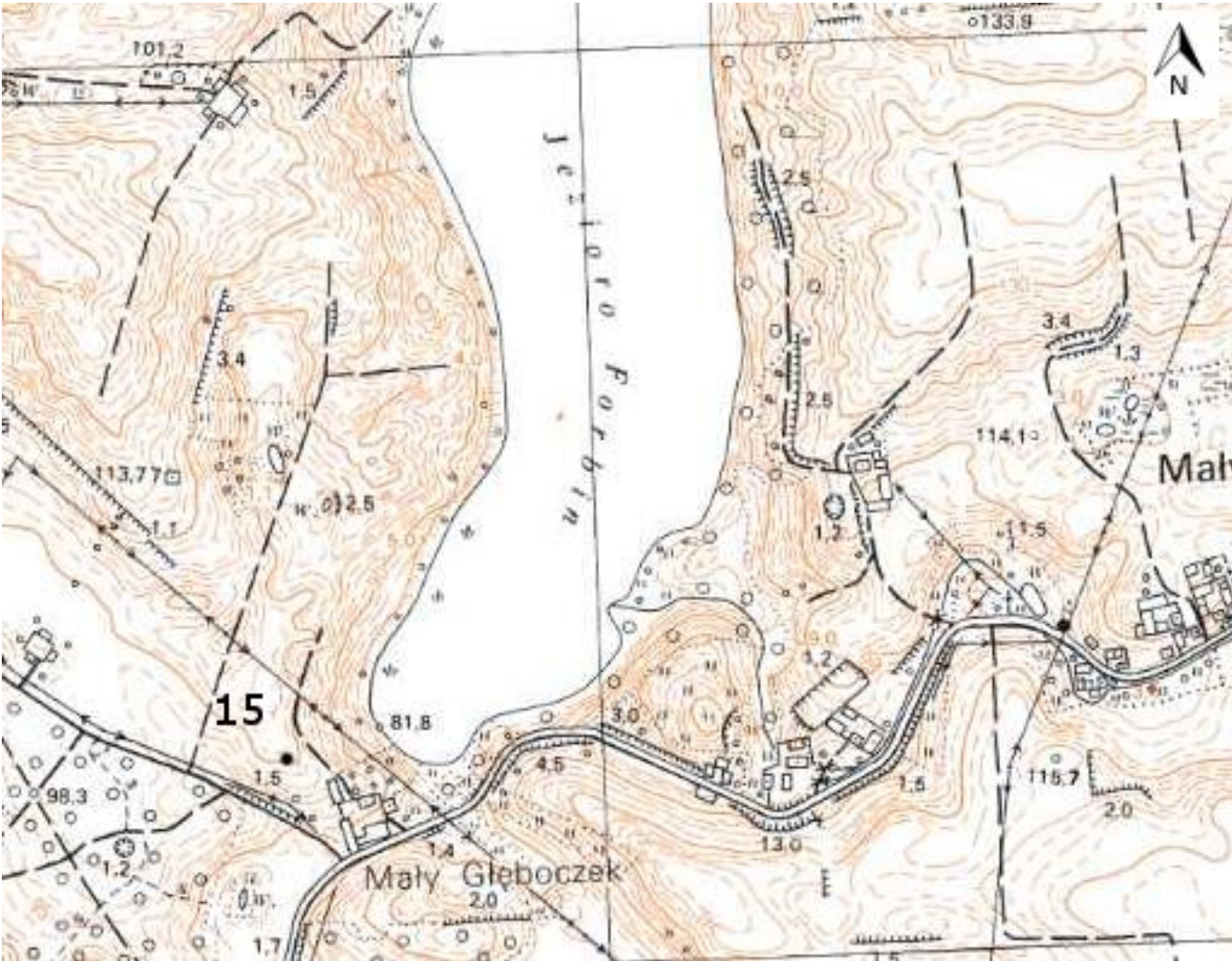


GEZ	KARTA ADRESOWA ZABYTKU NIERUCHOMEGO		3. Miejscowość
1. Nazwa STANOWISKO ARCHEOLOGICZNE		2. Czas powstania osada – wczesne średniowiecze	MAŁY GŁĘBOCZEK 87-313 Brzozie
8. Fotografia z opisem wskazującym orientację albo mapa z zaznaczonym stanowiskiem archeologicznym w skali 1:10 000			4. Adres Nr obszaru AZP 34-53 Nr stanowiska na obszarze 58 Nr stanowiska w miejscowości 34
			5. Przynależność administracyjna województwo kujawsko-pomorskie powiat brodnicki gmina Brzozie
			6. Formy ochrony
			7. Nr działki ewidencyjnej 144/2
			8. Opracowanie karty adresowej (autor, data i podpis) mgr Joanna Wałkowiak mgr inż. Justyna Łodziarek 07.05.2017 r.

GEZ	KARTA ADRESOWA ZABYTKU NIERUCHOMEGO		3. Miejscowość
1. Nazwa STANOWISKO ARCHEOLOGICZNE		2. Czas powstania osada – wczesne średniowiecze ślad osadnictwa – późne średniowiecze	MAŁY GŁĘBOCZEK 87-313 Brzozie
8. Fotografia z opisem wskazującym orientację albo mapa z zaznaczonym stanowiskiem archeologicznym w skali 1:10 000			4. Adres Nr obszaru AZP 34-53 Nr stanowiska na obszarze 59 Nr stanowiska w miejscowości 35
			5. Przynależność administracyjna województwo kujawsko-pomorskie powiat brodnicki gmina Brzozie
			6. Formy ochrony
			7. Nr działki ewidencyjnej 146
			8. Opracowanie karty adresowej (autor, data i podpis) mgr Joanna Wałkowiak mgr inż. Justyna Łodziarek 07.05.2017 r.

GEZ	KARTA ADRESOWA ZABYTKU NIERUCHOMEGO		3. Miejscowość
1. Nazwa STANOWISKO ARCHEOLOGICZNE		2. Czas powstania ślad osadnictwa – wczesne średniowiecze	MAŁY GŁĘBOCZEK 87-313 Brzozie
8. Fotografia z opisem wskazującym orientację albo mapa z zaznaczonym stanowiskiem archeologicznym w skali 1:10 000			4. Adres Nr obszaru AZP 34-53 Nr stanowiska na obszarze 60 Nr stanowiska w miejscowości 36
			5. Przynależność administracyjna województwo kujawsko-pomorskie powiat brodnicki gmina Brzozie
			6. Formy ochrony
			7. Nr działki ewidencyjnej 20
8. Opracowanie karty adresowej (autor, data i podpis) mgr Joanna Wałkowiak mgr inż. Justyna Łodziarek 07.05.2017 r.			

GEZ	KARTA ADRESOWA ZABYTKU NIERUCHOMEGO		3. Miejscowość
1. Nazwa STANOWISKO ARCHEOLOGICZNE		2. Czas powstania śląd osadnictwa - wczesne średniowiecze śląd osadnictwa - czasy nowożytne	MAŁY GŁĘBOCZEK 87-313 Brzozie
8. Fotografia z opisem wskazującym orientację albo mapa z zaznaczonym stanowiskiem archeologicznym w skali 1:10 000			4. Adres Nr obszaru AZP 34-52 Nr stanowiska na obszarze 14 Nr stanowiska w miejscowości 1
			5. Przynależność administracyjna województwo kujawsko-pomorskie powiat brodnicki gmina Brzozie
			6. Formy ochrony
			7. Nr działki ewidencyjnej 67/1
			8. Opracowanie karty adresowej (autor, data i podpis) mgr Joanna Wałkowiak mgr inż. Justyna Łodziarek 07.05.2017 r.

GEZ	KARTA ADRESOWA ZABYTKU NIERUCHOMEGO		3. Miejscowość
1. Nazwa STANOWISKO ARCHEOLOGICZNE		2. Czas powstania osada - wczesne średniowiecze	MAŁY GŁĘBOCZEK 87-313 Brzozie
8. Fotografia z opisem wskazującym orientację albo mapa z zaznaczonym stanowiskiem archeologicznym w skali 1:10 000			4. Adres Nr obszaru AZP 34-52 Nr stanowiska na obszarze 15 Nr stanowiska w miejscowości 2
			5. Przynależność administracyjna województwo kujawsko-pomorskie powiat brodnicki gmina Brzozie
			6. Formy ochrony
			7. Nr działki ewidencyjnej 57/2
			8. Opracowanie karty adresowej (autor, data i podpis) mgr Joanna Wałkowiak mgr inż. Justyna Łodziarek 07.05.2017 r.

GEZ

KARTA ADRESOWA ZABYTKU NIERUCHOMEGO

3. Miejscowość

1. Nazwa

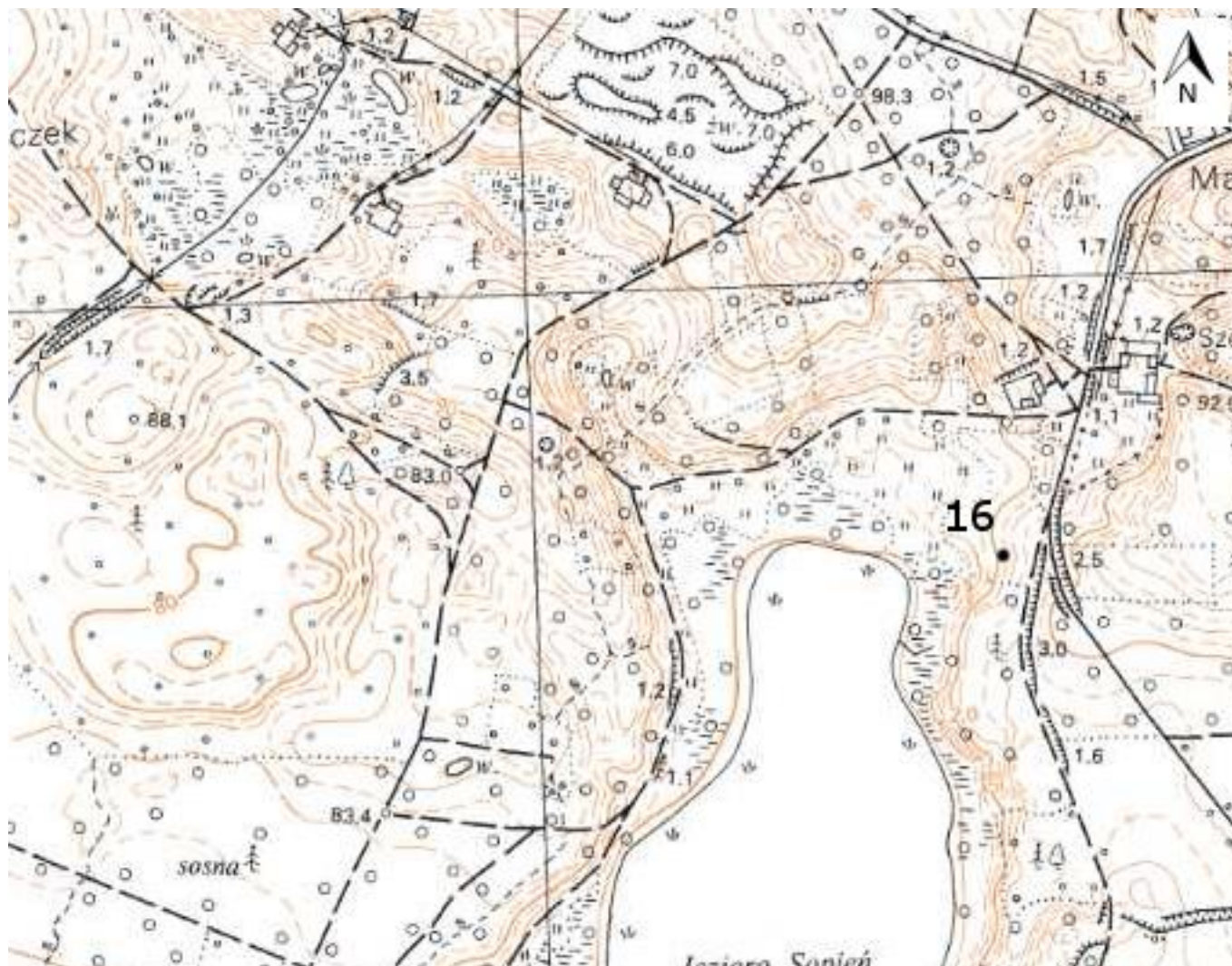
STANOWISKO ARCHEOLOGICZNE

2. Czas powstania

osada - czasy nowożytny

MAŁY GŁĘBOCZEK
87-313 Brzozie

8. Fotografia z opisem wskazującym orientację albo mapa z zaznaczonym stanowiskiem archeologicznym w skali 1:10 000



4. Adres

Nr obszaru AZP 34-52

Nr stanowiska na obszarze 16

Nr stanowiska w miejscowości 3

5. Przynależność administracyjna

województwo
kujawsko-pomorskie

powiat
brodnicki

gmina
Brzozie

6. Formy ochrony

7. Nr działki ewidencyjnej

177/1

8. Opracowanie karty adresowej (autor, data i podpis)
mgr Joanna Walkowiak
mgr inż. Justyna Łodziarek
07.05.2017 r.

GEZ

KARTA ADRESOWA ZABYTKU NIERUCHOMEGO

3. Miejscowość

1. Nazwa

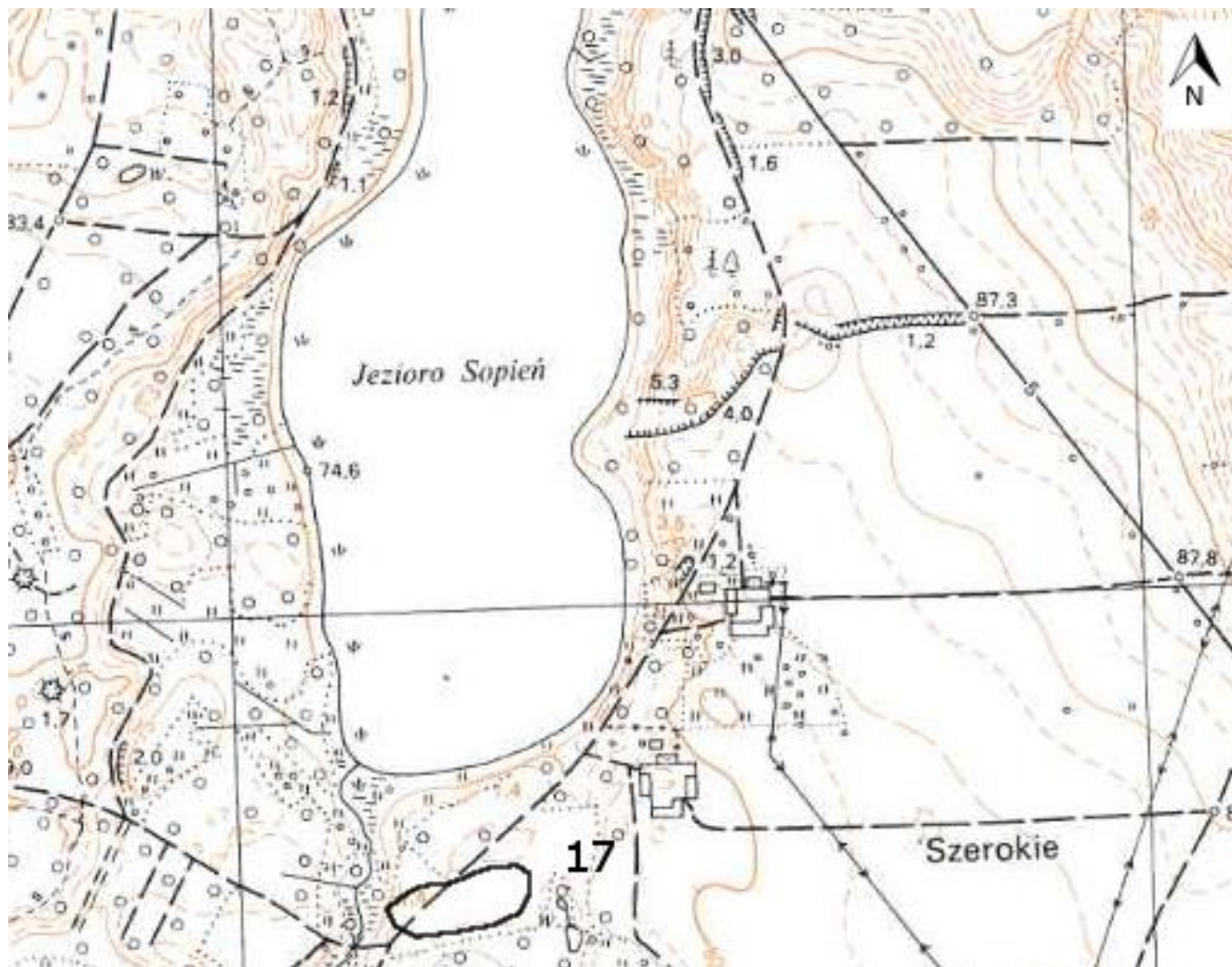
STANOWISKO ARCHEOLOGICZNE

2. Czas powstania

osada - wczesna epoka brązu
osada - wczesne średniowiecze

MAŁY GŁĘBOCZEK
87-313 Brzozie

8. Fotografia z opisem wskazującym orientację albo mapa z zaznaczonym stanowiskiem archeologicznym w skali 1:10 000



4. Adres

Nr obszaru AZP 34-52

Nr stanowiska na obszarze 17

Nr stanowiska w miejscowości 4

5. Przynależność administracyjna

województwo
kujawsko-pomorskie

powiat
brodnicki

gmina
Brzozie

6. Formy ochrony

7. Nr działki ewidencyjnej

192/2, 328/1, 328/2, 191/6

8. Opracowanie karty adresowej (autor, data i podpis)
mgr Joanna Wałkowiak
mgr inż. Justyna Łodziarek
07.05.2017 r.

GEZ

KARTA ADRESOWA ZABYTKU NIERUCHOMEGO

1. Nazwa

STANOWISKO ARCHEOLOGICZNE

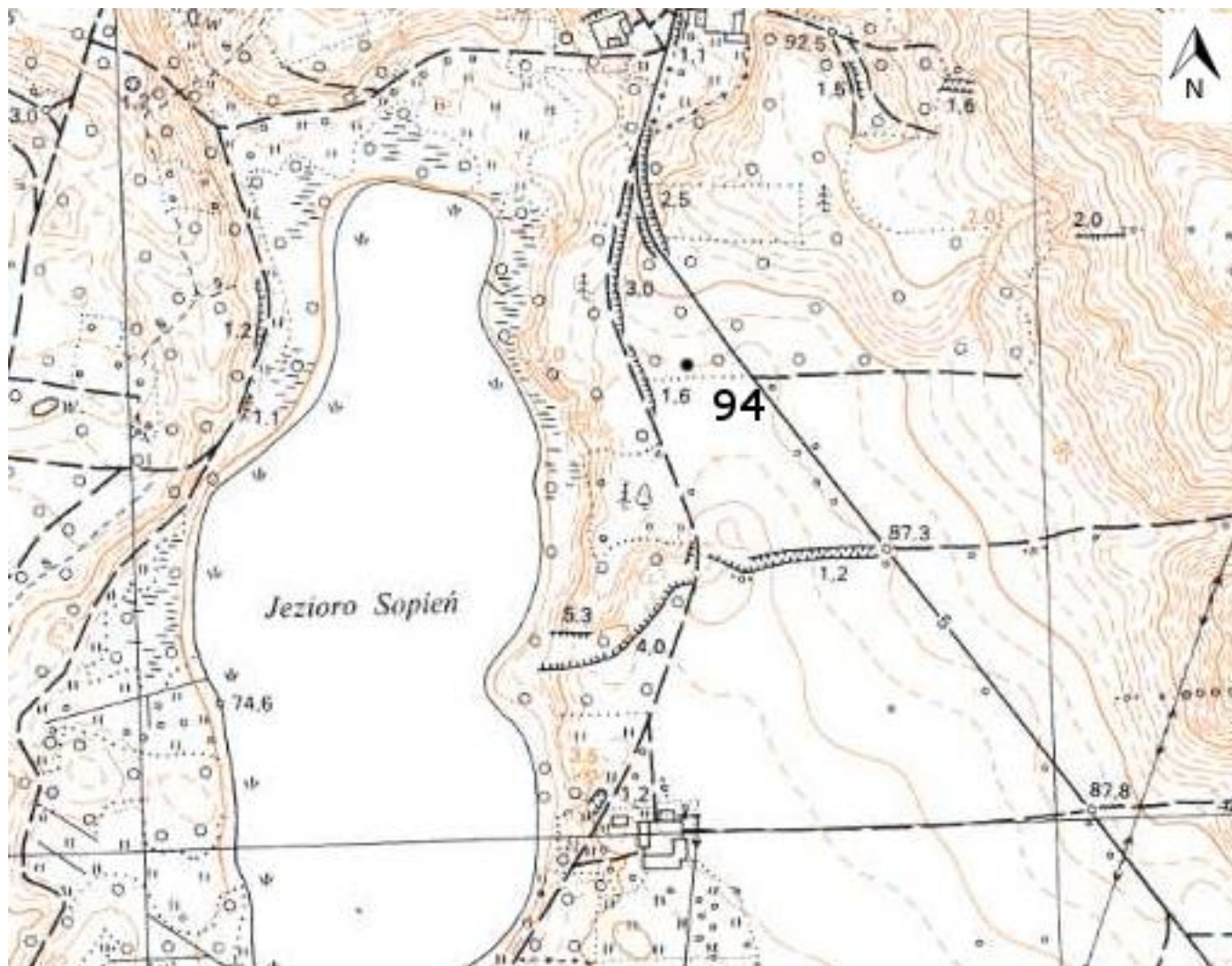
2. Czas powstania

śląd osadnictwa - wczesna epoka brązu

3. Miejscowość

MAŁY GŁĘBOCZEK
87-313 Brzozie

8. Fotografia z opisem wskazującym orientację albo mapa z zaznaczonym stanowiskiem archeologicznym w skali 1:10 000



4. Adres

Nr obszaru AZP 34-52

Nr stanowiska na obszarze 94

Nr stanowiska w miejscowości 5

5. Przynależność administracyjna

województwo
kujawsko-pomorskie

powiat
brodnicki

gmina
Brzozie

6. Formy ochrony

7. Nr działki ewidencyjnej

7286/2

8. Opracowanie karty adresowej (autor, data i podpis)
mgr Joanna Walkowiak
mgr inż. Justyna Łodziarek
07.05.2017 r.



GEZ

KARTA ADRESOWA ZABYTKU NIERUCHOMEGO

3. Miejscowość

1. Nazwa

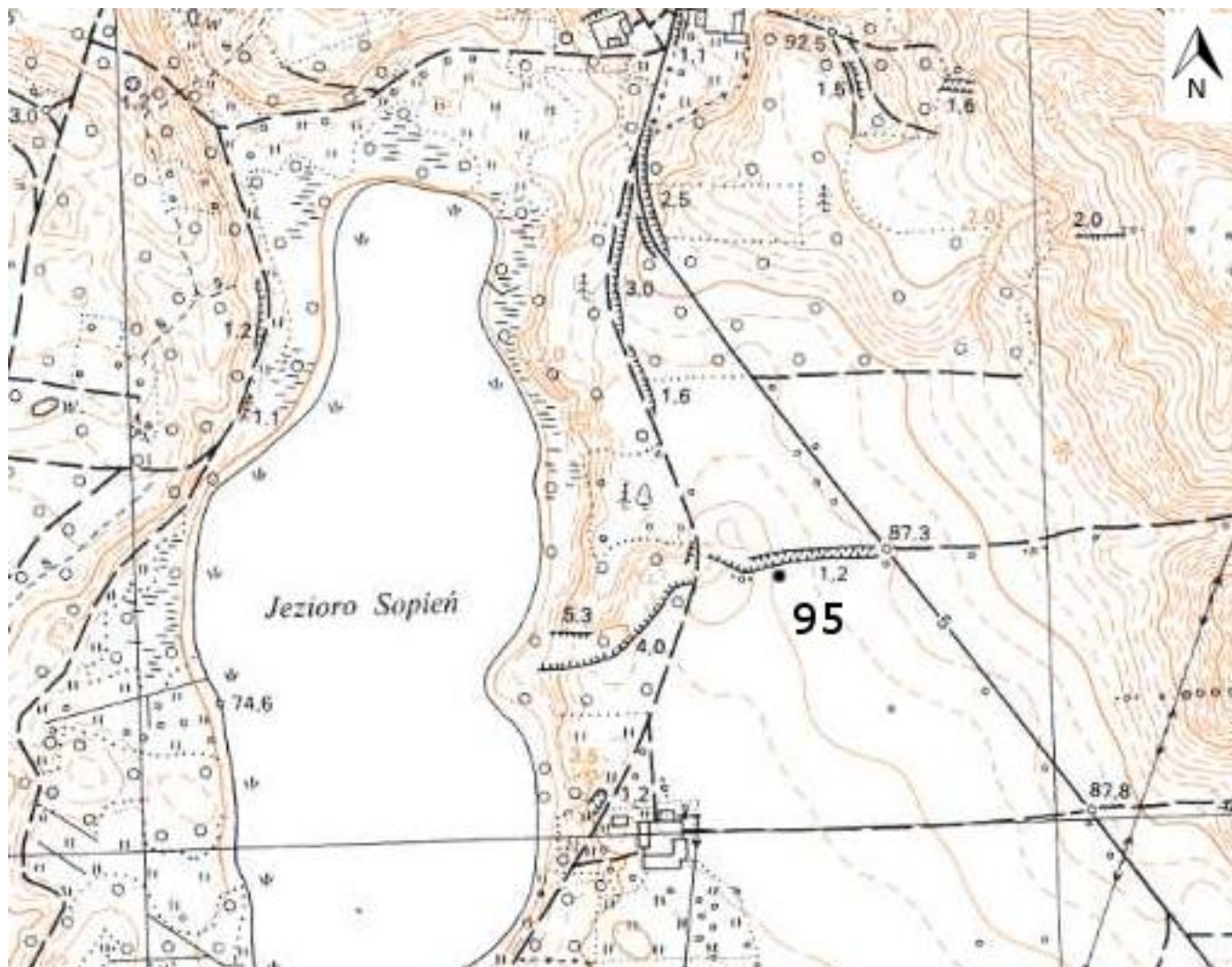
STANOWISKO ARCHEOLOGICZNE

2. Czas powstania

śląd osadnictwa - wczesne średniowiecze

MAŁY GŁĘBOCZEK
87-313 Brzozie

8. Fotografia z opisem wskazującym orientację albo mapa z zaznaczonym stanowiskiem archeologicznym w skali 1:10 000



4. Adres

Nr obszaru AZP 34-52

Nr stanowiska na obszarze 95

Nr stanowiska w miejscowości 6

5. Przynależność administracyjna

województwo
kujawsko-pomorskie

powiat
brodnicki

gmina
Brzozie

6. Formy ochrony

7. Nr działki ewidencyjnej

179/1

8. Opracowanie karty adresowej (autor, data i podpis)
mgr Joanna Wałkowiak
mgr inż. Justyna Łodziarek
07.05.2017 r.



GEZ

KARTA ADRESOWA ZABYTKU NIERUCHOMEGO

3. Miejscowość

1. Nazwa

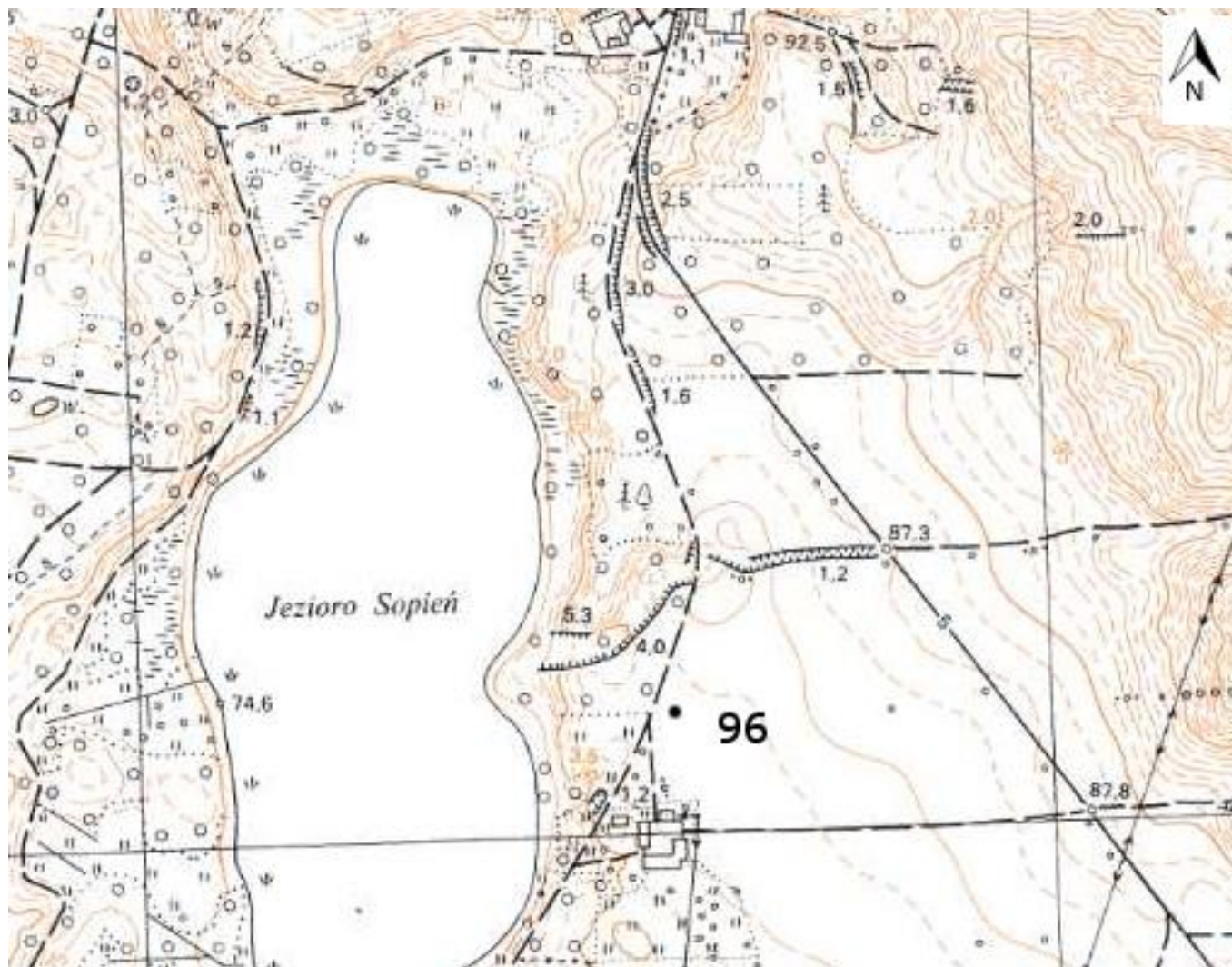
STANOWISKO ARCHEOLOGICZNE

2. Czas powstania

śląd osadnictwa - późne średniowiecze

MAŁY GŁĘBOCZEK
87-313 Brzozie

8. Fotografia z opisem wskazującym orientację albo mapa z zaznaczonym stanowiskiem archeologicznym w skali 1:10 000



4. Adres

Nr obszaru AZP 34-52

Nr stanowiska na obszarze 96

Nr stanowiska w miejscowości 7

5. Przynależność administracyjna

województwo
kujawsko-pomorskie

powiat
brodnicki

gmina
Brzozie

6. Formy ochrony

7. Nr działki ewidencyjnej

187

8. Opracowanie karty adresowej (autor, data i podpis)
mgr Joanna Wałkowiak
mgr inż. Justyna Łodziarek
07.05.2017 r.

GEZ	KARTA ADRESOWA ZABYTKU NIERUCHOMEGO		3. Miejscowość
1. Nazwa STANOWISKO ARCHEOLOGICZNE		2. Czas powstania śląd osadnictwa - późne średniowiecze	MAŁY GŁĘBOCZEK 87-313 Brzozie
8. Fotografia z opisem wskazującym orientację albo mapa z zaznaczonym stanowiskiem archeologicznym w skali 1:10 000			4. Adres Nr obszaru AZP 34-52 Nr stanowiska na obszarze 97 Nr stanowiska w miejscowości 8
			5. Przynależność administracyjna województwo kujawsko-pomorskie powiat brodnicki gmina Brzozie
			6. Formy ochrony
			7. Nr działki ewidencyjnej 191/28
8. Opracowanie karty adresowej (autor, data i podpis) mgr Joanna Walkowiak mgr inż. Justyna Łodziarek 07.05.2017 r.			

GEZ

KARTA ADRESOWA ZABYTKU NIERUCHOMEGO

3. Miejscowość

1. Nazwa

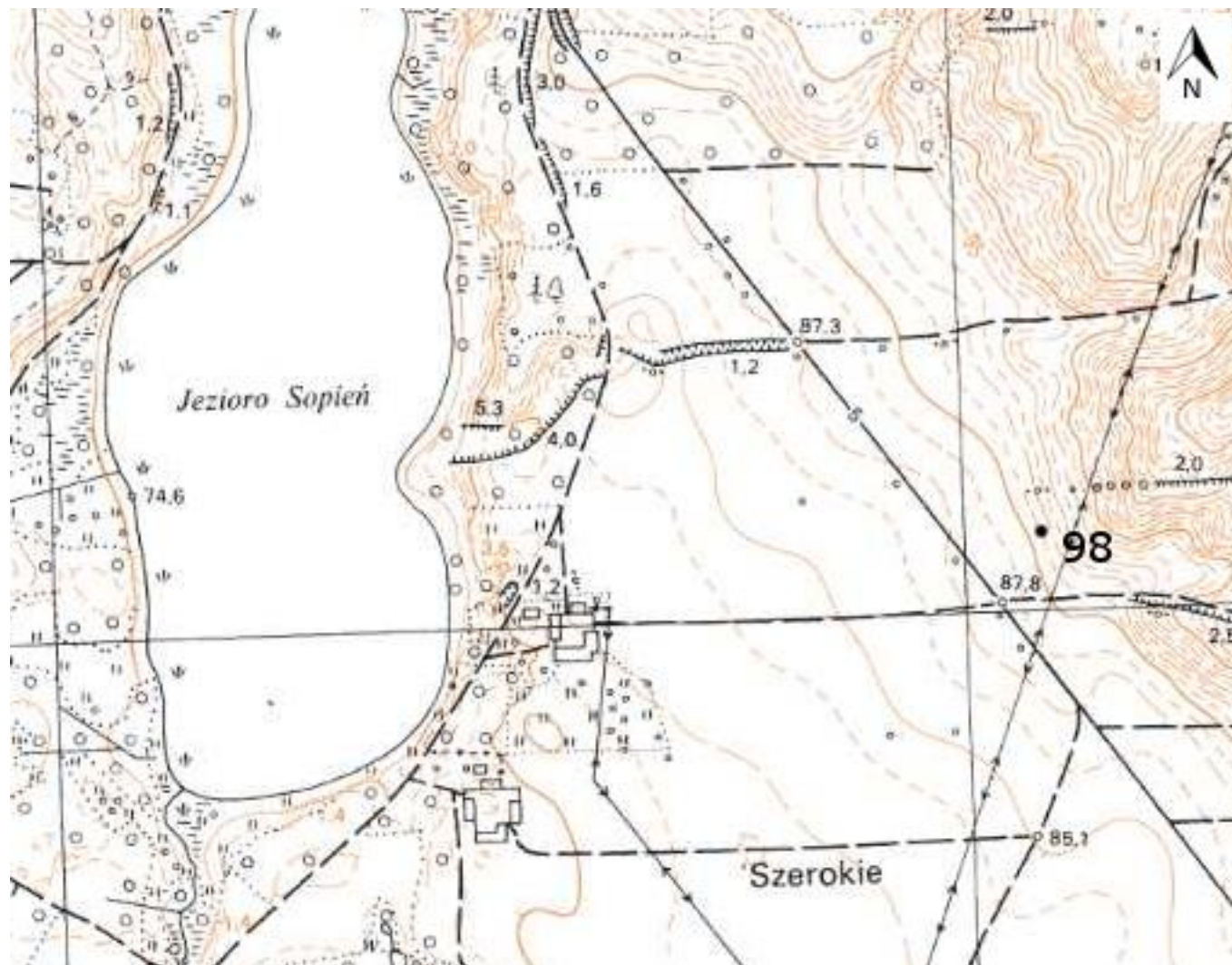
STANOWISKO ARCHEOLOGICZNE

2. Czas powstania

śląd osadnictwa - wczesne średniowiecze

MAŁY GŁĘBOCZEK
87-313 Brzozie

8. Fotografia z opisem wskazującym orientację albo mapa z zaznaczonym stanowiskiem archeologicznym w skali 1:10 000



4. Adres

Nr obszaru AZP 34-52

Nr stanowiska na obszarze 98

Nr stanowiska w miejscowości 9

5. Przynależność administracyjna

województwo
kujawsko-pomorskie

powiat
brodnicki

gmina
Brzozie

6. Formy ochrony

7. Nr działki ewidencyjnej

34/2

8. Opracowanie karty adresowej (autor, data i podpis)
mgr Joanna Walkowiak
mgr inż. Justyna Łodziarek
07.05.2017 r.

GEZ

KARTA ADRESOWA ZABYTKU NIERUCHOMEGO

3. Miejscowość

1. Nazwa

STANOWISKO ARCHEOLOGICZNE

2. Czas powstania

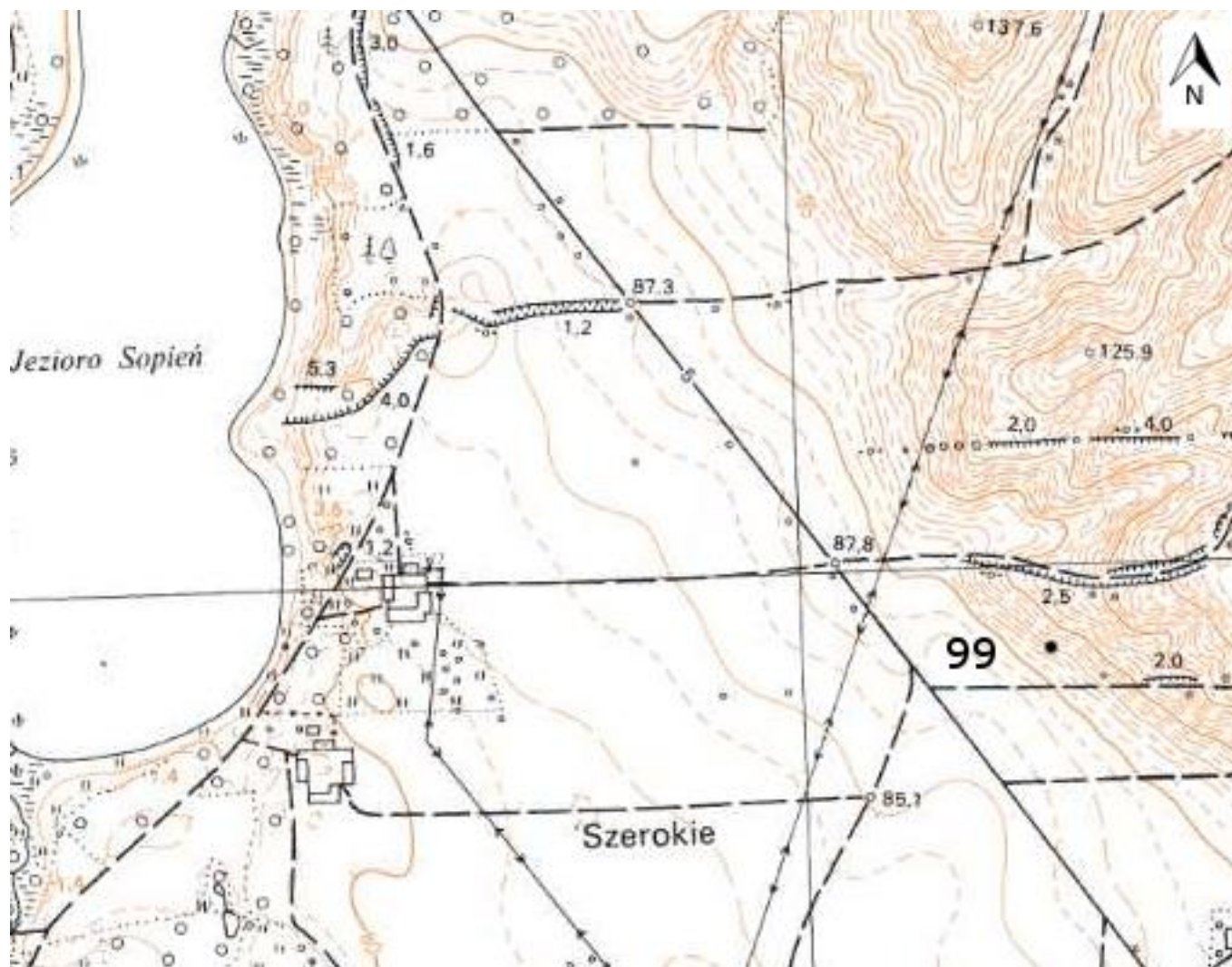
śląd osadnictwa - wczesne średniowiecze

śląd osadnictwa - późne średniowiecze

MAŁY GŁĘBOCZEK

87-313 Brzozie

8. Fotografia z opisem wskazującym orientację albo mapa z zaznaczonym stanowiskiem archeologicznym w skali 1:10 000



4. Adres

Nr obszaru AZP 34-52

Nr stanowiska na obszarze 99

Nr stanowiska w miejscowości 10

5. Przynależność administracyjna

województwo
kujawsko-pomorskie

powiat
brodnicki

gmina
Brzozie

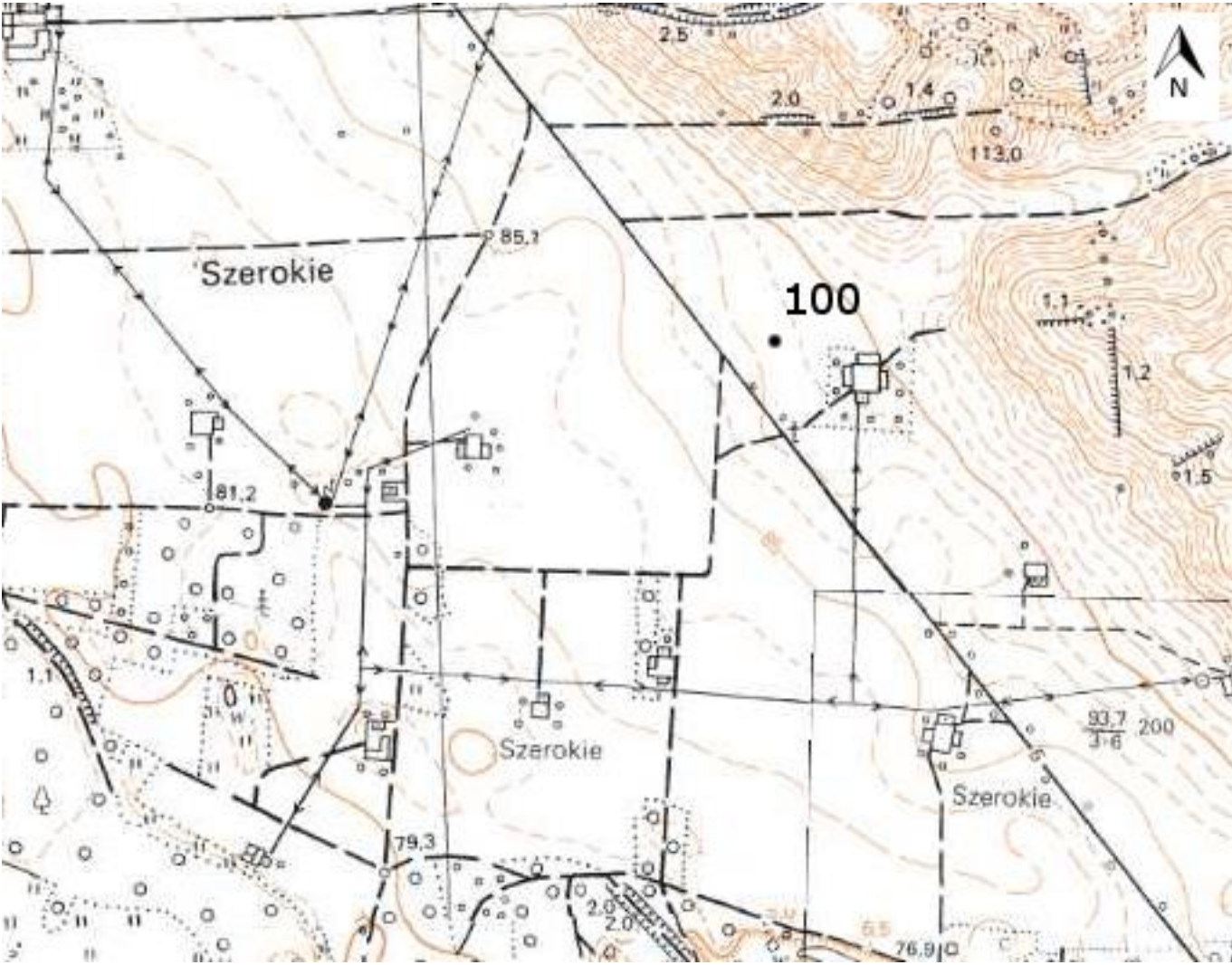
6. Formy ochrony

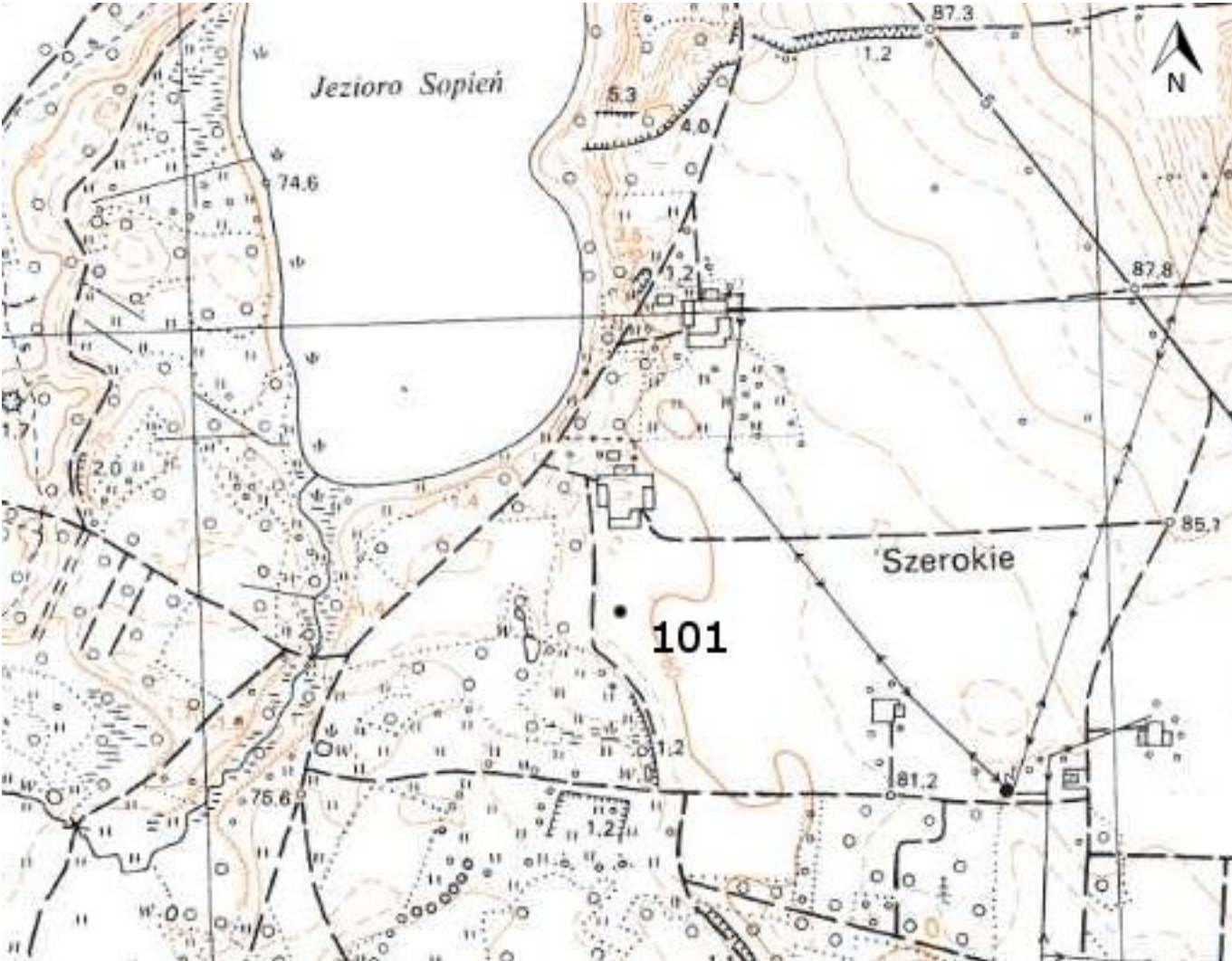
7. Nr działki ewidencyjnej

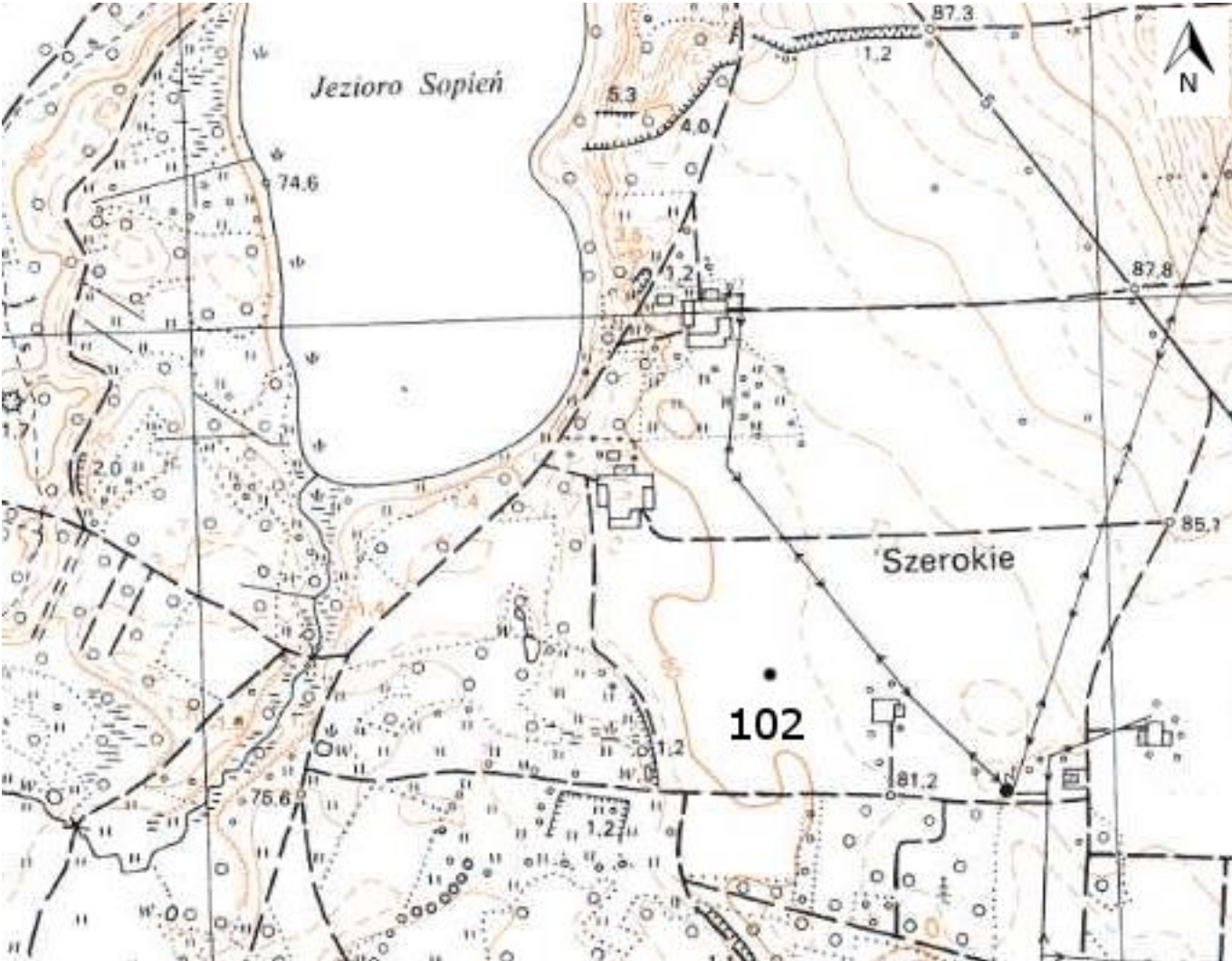
13/2

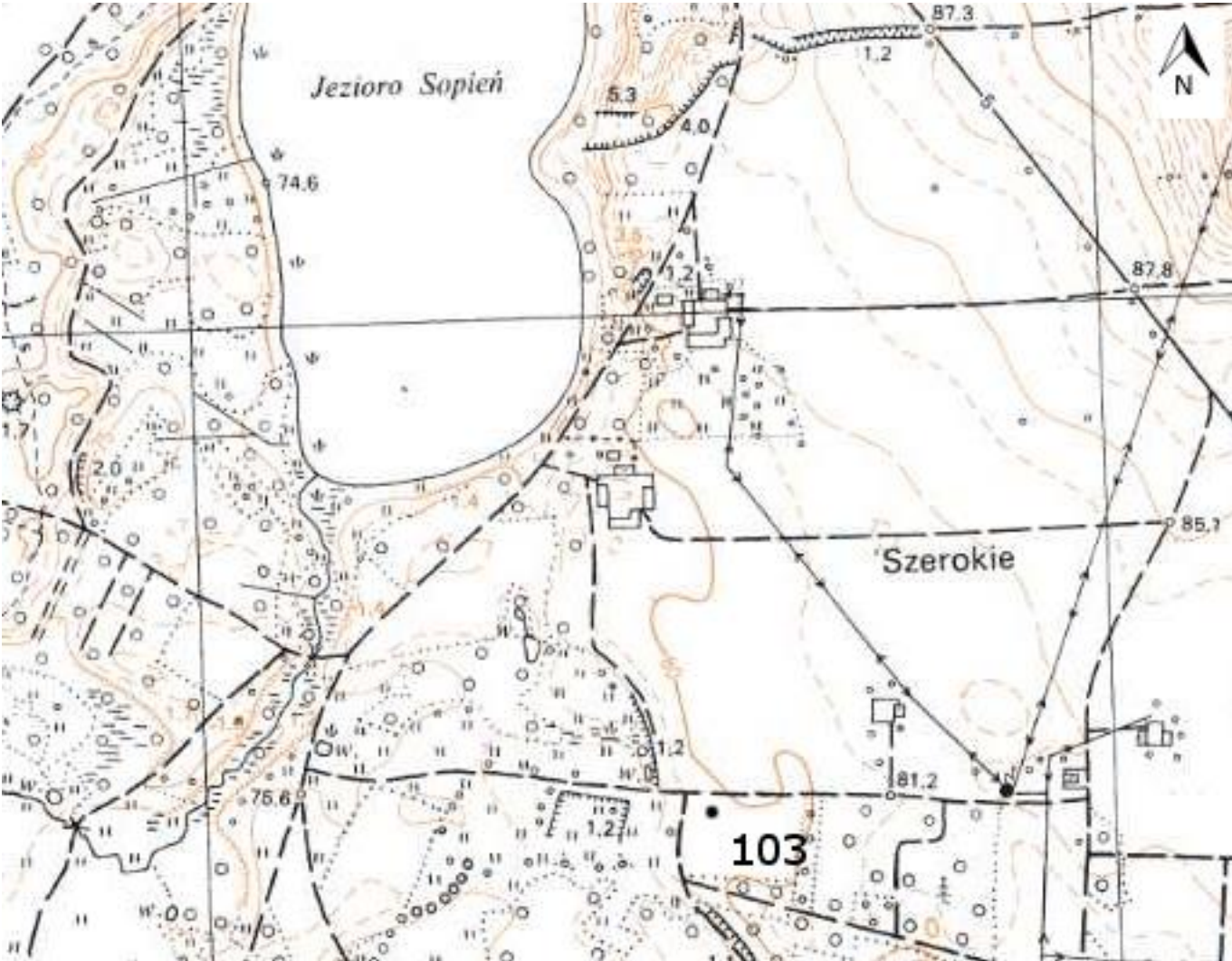
8. Opracowanie karty adresowej (autor, data i podpis)
mgr Joanna Wałkowiak
mgr inż. Justyna Łodziarek
07.05.2017 r.

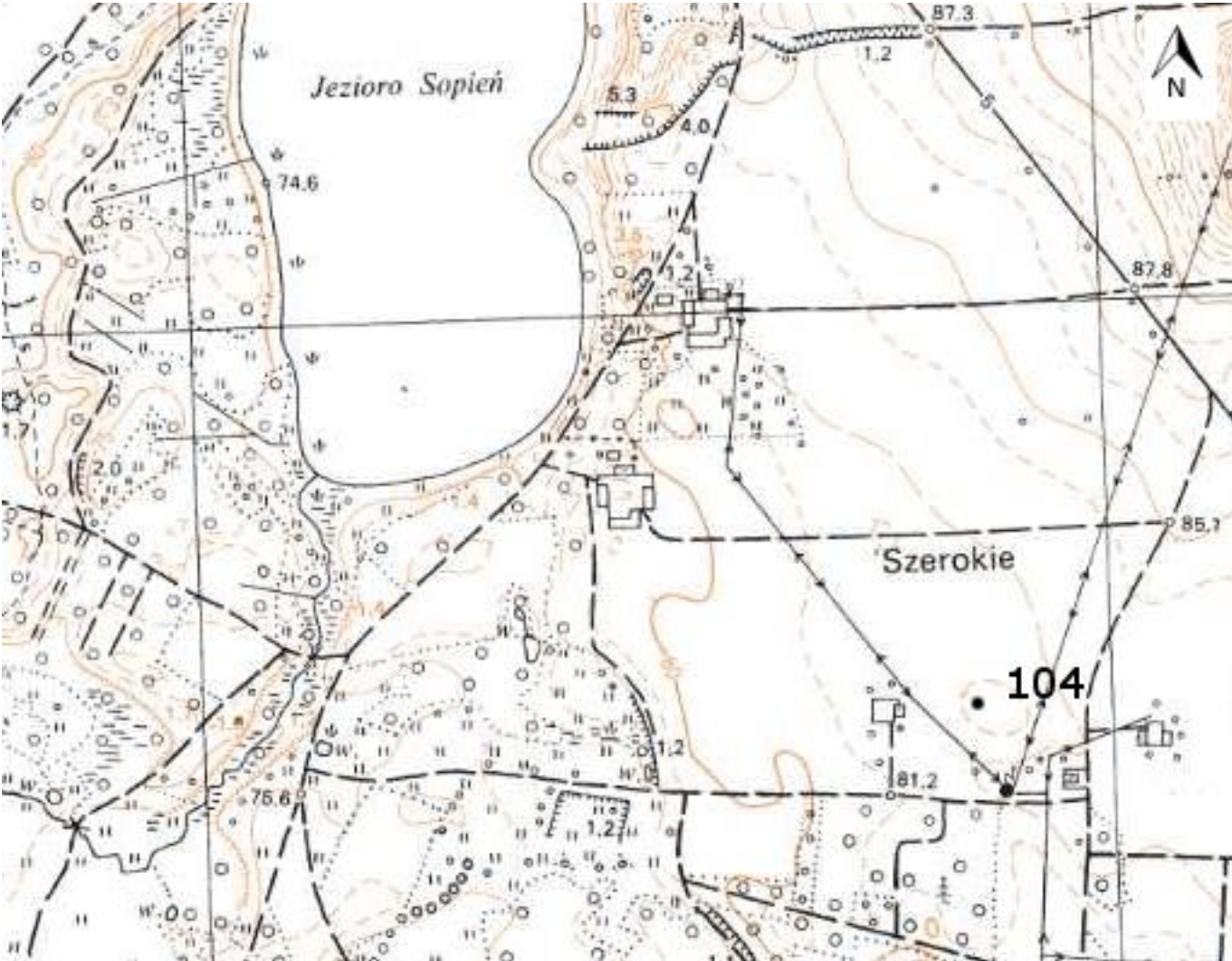


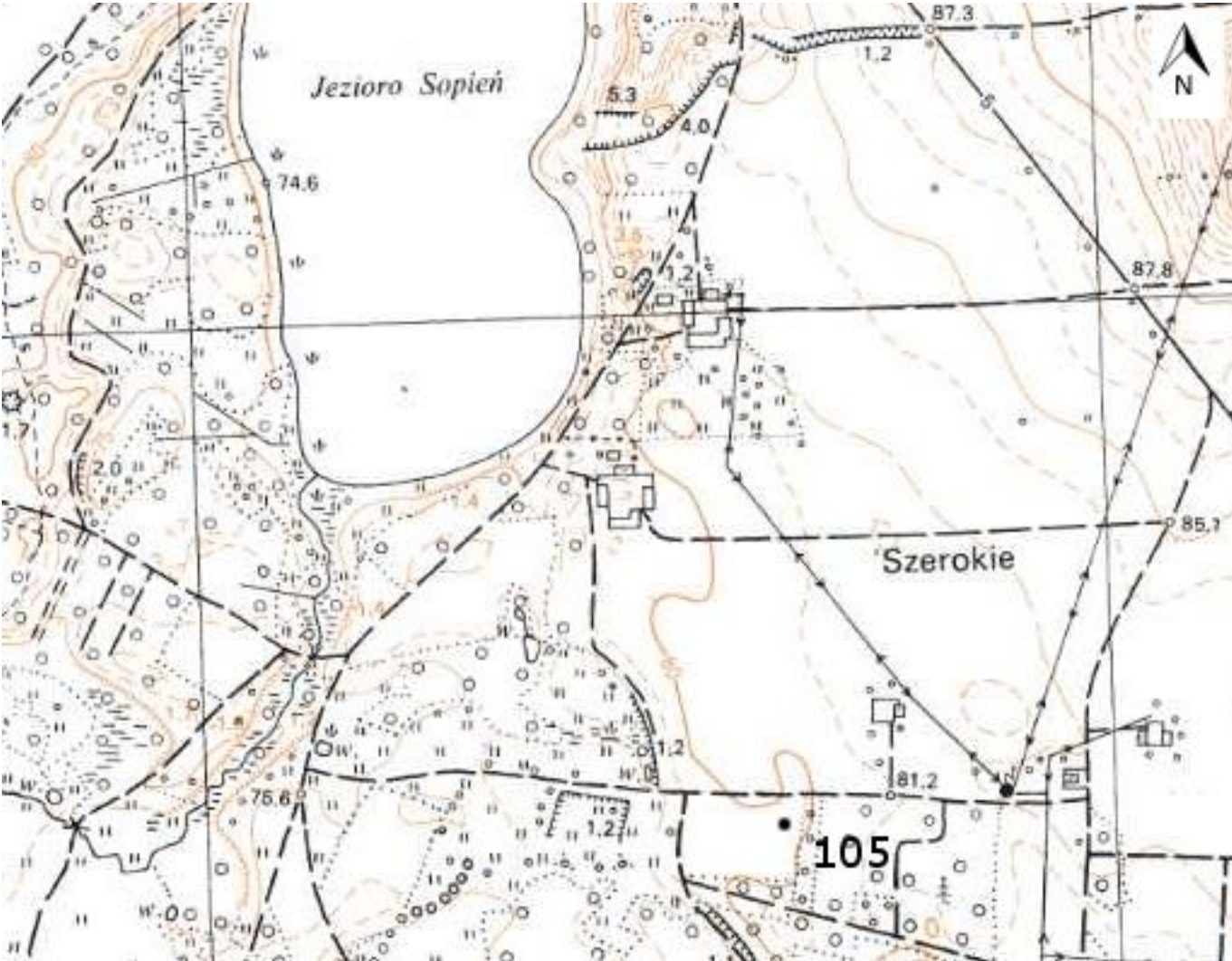
GEZ	KARTA ADRESOWA ZABYTKU NIERUCHOMEGO		3. Miejscowość
1. Nazwa STANOWISKO ARCHEOLOGICZNE		2. Czas powstania osada- wczesne średniowiecze	MAŁY GŁĘBOCZEK 87-313 Brzozie
8. Fotografia z opisem wskazującym orientację albo mapa z zaznaczonym stanowiskiem archeologicznym w skali 1:10 000			4. Adres Nr obszaru AZP 34-52 Nr stanowiska na obszarze 100 Nr stanowiska w miejscowości 11
			5. Przynależność administracyjna województwo kujawsko-pomorskie powiat brodnicki gmina Brzozie
			6. Formy ochrony
			7. Nr działki ewidencyjnej 8
			8. Opracowanie karty adresowej (autor, data i podpis) mgr Joanna Wałkowiak mgr inż. Justyna Łodziarek 07.05.2017 r.

GEZ	KARTA ADRESOWA ZABYTKU NIERUCHOMEGO		3. Miejscowość
1. Nazwa STANOWISKO ARCHEOLOGICZNE		2. Czas powstania osada- wczesne średniowiecze	MAŁY GŁĘBOCZEK 87-313 Brzozie
8. Fotografia z opisem wskazującym orientację albo mapa z zaznaczonym stanowiskiem archeologicznym w skali 1:10 000			4. Adres Nr obszaru AZP 34-52 Nr stanowiska na obszarze 101 Nr stanowiska w miejscowości 12
			5. Przynależność administracyjna województwo kujawsko-pomorskie powiat brodnicki gmina Brzozie
			6. Formy ochrony
			7. Nr działki ewidencyjnej 191/13
			8. Opracowanie karty adresowej (autor, data i podpis) mgr Joanna Walkowiak mgr inż. Justyna Łodziarek 07.05.2017 r.

GEZ	KARTA ADRESOWA ZABYTKU NIERUCHOMEGO		3. Miejscowość
1. Nazwa STANOWISKO ARCHEOLOGICZNE		2. Czas powstania osada- wczesna epoka brązu	MAŁY GŁĘBOCZEK 87-313 Brzozie
8. Fotografia z opisem wskazującym orientację albo mapa z zaznaczonym stanowiskiem archeologicznym w skali 1:10 000			4. Adres Nr obszaru AZP 34-52 Nr stanowiska na obszarze 102 Nr stanowiska w miejscowości 13
			5. Przynależność administracyjna województwo kujawsko-pomorskie powiat brodnicki gmina Brzozie
			6. Formy ochrony
			7. Nr działki ewidencyjnej 217/3
			8. Opracowanie karty adresowej (autor, data i podpis) mgr Joanna Walkowiak mgr inż. Justyna Łodziarek 07.05.2017 r.

GEZ	KARTA ADRESOWA ZABYTKU NIERUCHOMEGO		3. Miejscowość
1. Nazwa STANOWISKO ARCHEOLOGICZNE	2. Czas powstania osada- czasy nowożytne		MAŁY GŁĘBOCZEK 87-313 Brzozie
8. Fotografia z opisem wskazującym orientację albo mapa z zaznaczonym stanowiskiem archeologicznym w skali 1:10 000			4. Adres Nr obszaru AZP 34-52 Nr stanowiska na obszarze 103 Nr stanowiska w miejscowości 14
			5. Przynależność administracyjna województwo kujawsko-pomorskie powiat brodnicki gmina Brzozie
			6. Formy ochrony
			7. Nr działki ewidencyjnej 218
			8. Opracowanie karty adresowej (autor, data i podpis) mgr Joanna Wałkowiak mgr inż. Justyna Łodziarek 07.05.2017 r.

GEZ	KARTA ADRESOWA ZABYTKU NIERUCHOMEGO		3. Miejscowość
1. Nazwa STANOWISKO ARCHEOLOGICZNE		2. Czas powstania ślad osadnictwa - późne średniowiecze	MAŁY GŁĘBOCZEK 87-313 Brzozie
8. Fotografia z opisem wskazującym orientację albo mapa z zaznaczonym stanowiskiem archeologicznym w skali 1:10 000			4. Adres Nr obszaru AZP 34-52 Nr stanowiska na obszarze 104 Nr stanowiska w miejscowości 15
			5. Przynależność administracyjna województwo kujawsko-pomorskie powiat brodnicki gmina Brzozie
			6. Formy ochrony
			7. Nr działki ewidencyjnej 217/3
			8. Opracowanie karty adresowej (autor, data i podpis) mgr Joanna Walkowiak mgr inż. Justyna Łodziarek 07.05.2017 r.

GEZ	KARTA ADRESOWA ZABYTKU NIERUCHOMEGO		3. Miejscowość
1. Nazwa STANOWISKO ARCHEOLOGICZNE	2. Czas powstania śląd osadnictwa - wczesna epoka brązu		MAŁY GŁĘBOCZEK 87-313 Brzozie
8. Fotografia z opisem wskazującym orientację albo mapa z zaznaczonym stanowiskiem archeologicznym w skali 1:10 000			4. Adres Nr obszaru AZP 34-52 Nr stanowiska na obszarze 105 Nr stanowiska w miejscowości 16
			5. Przynależność administracyjna województwo kujawsko-pomorskie powiat brodnicki gmina Brzozie
			6. Formy ochrony
			7. Nr działki ewidencyjnej 218
			8. Opracowanie karty adresowej (autor, data i podpis) mgr Joanna Walkowiak mgr inż. Justyna Łodziarek 07.05.2017 r.

GEZ

KARTA ADRESOWA ZABYTKU NIERUCHOMEGO

3. Miejscowość

1. Nazwa

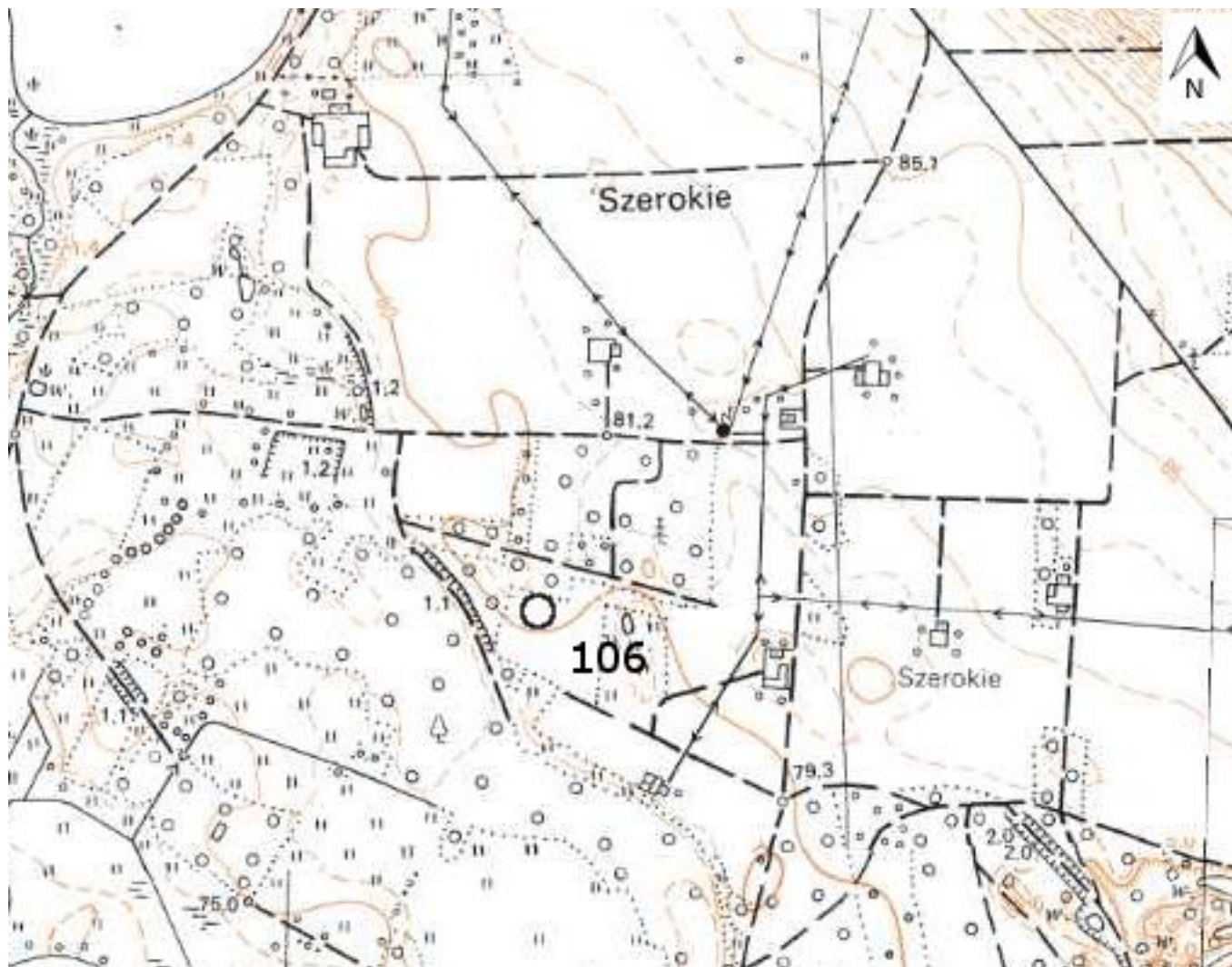
STANOWISKO ARCHEOLOGICZNE

2. Czas powstania

śląd osadnictwa - wczesne średniowiecze
osada - czasy nowożytne

MAŁY GŁĘBOCZEK
87-313 Brzozie

8. Fotografia z opisem wskazującym orientację albo mapa z zaznaczonym stanowiskiem archeologicznym w skali 1:10 000



4. Adres

Nr obszaru AZP 34-52

Nr stanowiska na obszarze 106

Nr stanowiska w miejscowości 17

5. Przynależność administracyjna

województwo
kujawsko-pomorskie

powiat
brodnicki

gmina
Brzozie

6. Formy ochrony

7. Nr działki ewidencyjnej

234/2

8. Opracowanie karty adresowej (autor, data i podpis)
mgr Joanna Walkowiak
mgr inż. Justyna Łodziarek
07.05.2017 r.

GEZ

KARTA ADRESOWA ZABYTKU NIERUCHOMEGO

3. Miejscowość

1. Nazwa

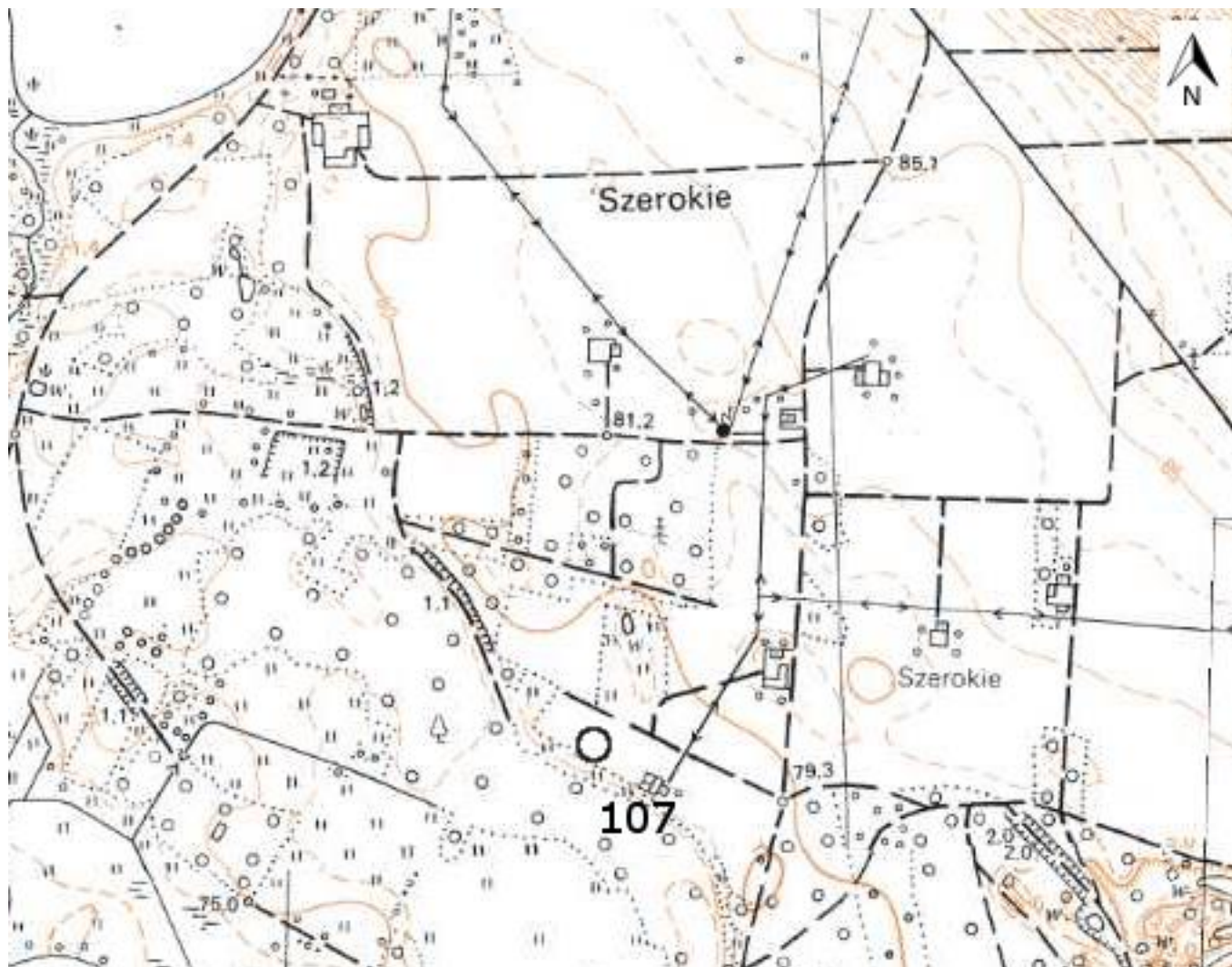
STANOWISKO ARCHEOLOGICZNE

2. Czas powstania

osada - wczesna epoka brązu
śląd osadnictwa - czasy nowożytne

MAŁY GŁĘBOCZEK
87-313 Brzozie

8. Fotografia z opisem wskazującym orientację albo mapa z zaznaczonym stanowiskiem archeologicznym w skali 1:10 000



4. Adres

Nr obszaru AZP 34-52

Nr stanowiska na obszarze 107

Nr stanowiska w miejscowości 18

5. Przynależność administracyjna

województwo
kujawsko-pomorskie

powiat
brodnicki

gmina
Brzozie

6. Formy ochrony

7. Nr działki ewidencyjnej

239/7

8. Opracowanie karty adresowej (autor, data i podpis)
mgr Joanna Walkowiak
mgr inż. Justyna Łodziarek
07.05.2017 r.

GEZ

KARTA ADRESOWA ZABYTKU NIERUCHOMEGO

3. Miejscowość

1. Nazwa

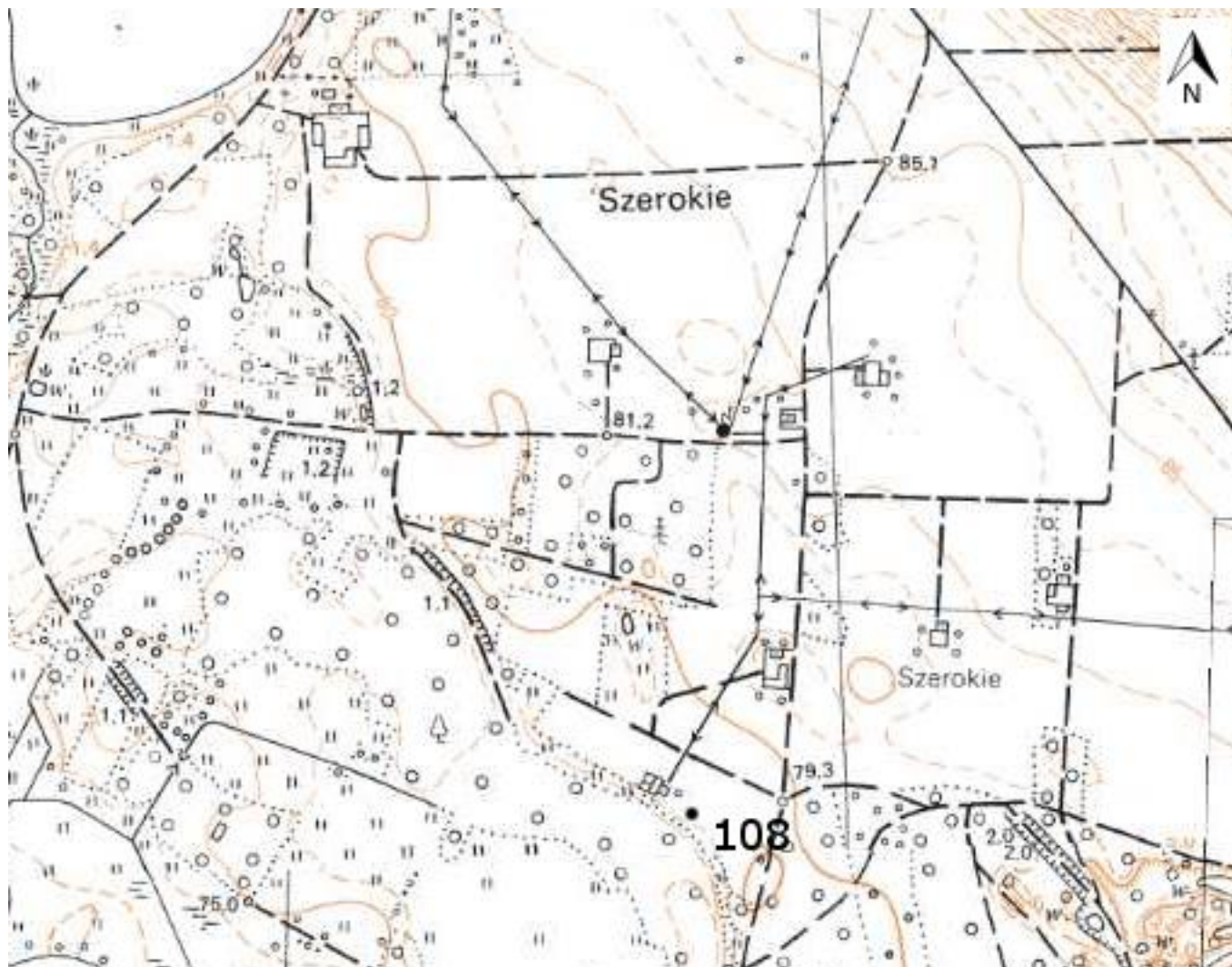
STANOWISKO ARCHEOLOGICZNE

2. Czas powstania

śląd osadnictwa - wczesne średniowiecze

MAŁY GŁĘBOCZEK
87-313 Brzozie

8. Fotografia z opisem wskazującym orientację albo mapa z zaznaczonym stanowiskiem archeologicznym w skali 1:10 000



4. Adres

Nr obszaru AZP 34-52

Nr stanowiska na obszarze 108

Nr stanowiska w miejscowości 19

5. Przynależność administracyjna

województwo
kujawsko-pomorskie

powiat
brodnicki

gmina
Brzozie

6. Formy ochrony

7. Nr działki ewidencyjnej

236

8. Opracowanie karty adresowej (autor, data i podpis)
mgr Joanna Wałkowiak
mgr inż. Justyna Łodziarek
07.05.2017 r.

GEZ

KARTA ADRESOWA ZABYTKU NIERUCHOMEGO

3. Miejscowość

1. Nazwa

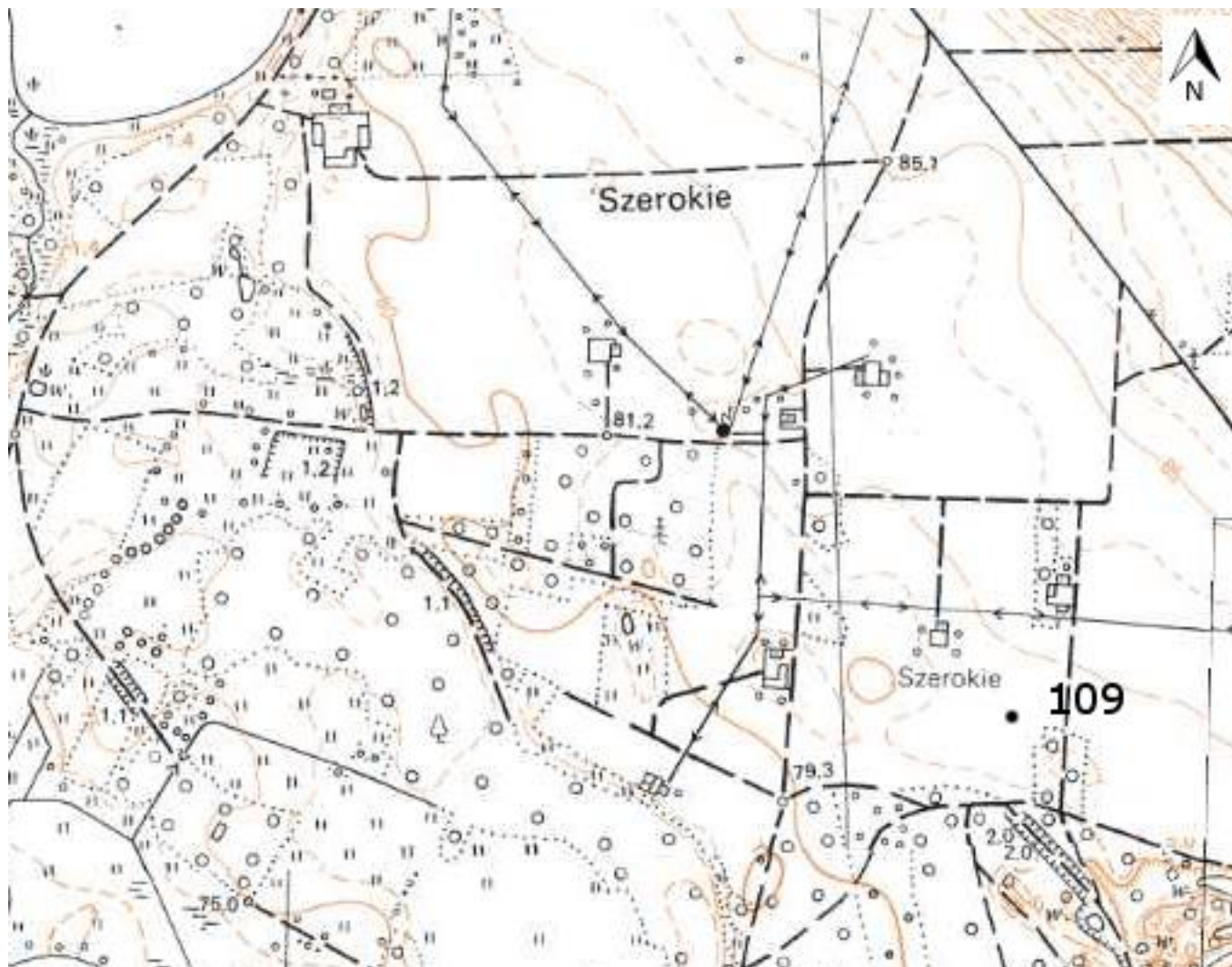
STANOWISKO ARCHEOLOGICZNE

2. Czas powstania

osada - okres rzymski
śląd osadnictwa - czasy nowożytne

MAŁY GŁĘBOCZEK
87-313 Brzozie

8. Fotografia z opisem wskazującym orientację albo mapa z zaznaczonym stanowiskiem archeologicznym w skali 1:10 000



4. Adres

Nr obszaru AZP 34-52

Nr stanowiska na obszarze 109

Nr stanowiska w miejscowości 20

5. Przynależność administracyjna

województwo
kujawsko-pomorskie

powiat
brodnicki

gmina
Brzozie

6. Formy ochrony

7. Nr działki ewidencyjnej

230/5

8. Opracowanie karty adresowej (autor, data i podpis)
mgr Joanna Wałkowiak
mgr inż. Justyna Łodziarek
07.05.2017 r.

GEZ

KARTA ADRESOWA ZABYTKU NIERUCHOMEGO

3. Miejscowość

1. Nazwa

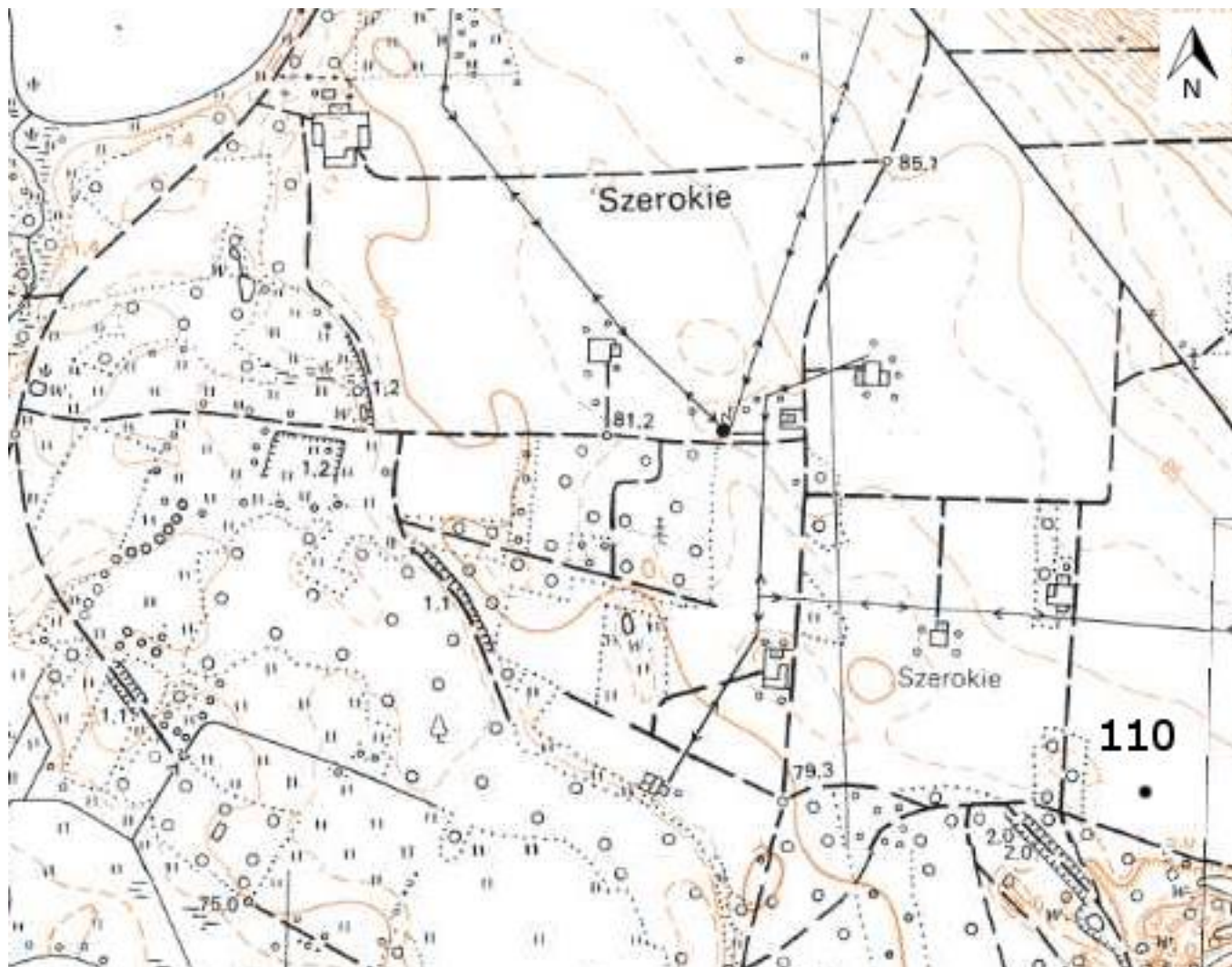
STANOWISKO ARCHEOLOGICZNE

2. Czas powstania

śląd osadnictwa - okres rzymski

MAŁY GŁĘBOCZEK
87-313 Brzozie

8. Fotografia z opisem wskazującym orientację albo mapa z zaznaczonym stanowiskiem archeologicznym w skali 1:10 000



4. Adres

Nr obszaru AZP 34-52

Nr stanowiska na obszarze 110

Nr stanowiska w miejscowości 21

5. Przynależność administracyjna

województwo
kujawsko-pomorskie

powiat
brodnicki

gmina
Brzozie

6. Formy ochrony

7. Nr działki ewidencyjnej

229/6

8. Opracowanie karty adresowej (autor, data i podpis)
mgr Joanna Wałkowiak
mgr inż. Justyna Łodziarek
07.05.2017 r.

GEZ

KARTA ADRESOWA ZABYTKU NIERUCHOMEGO

3. Miejscowość

1. Nazwa

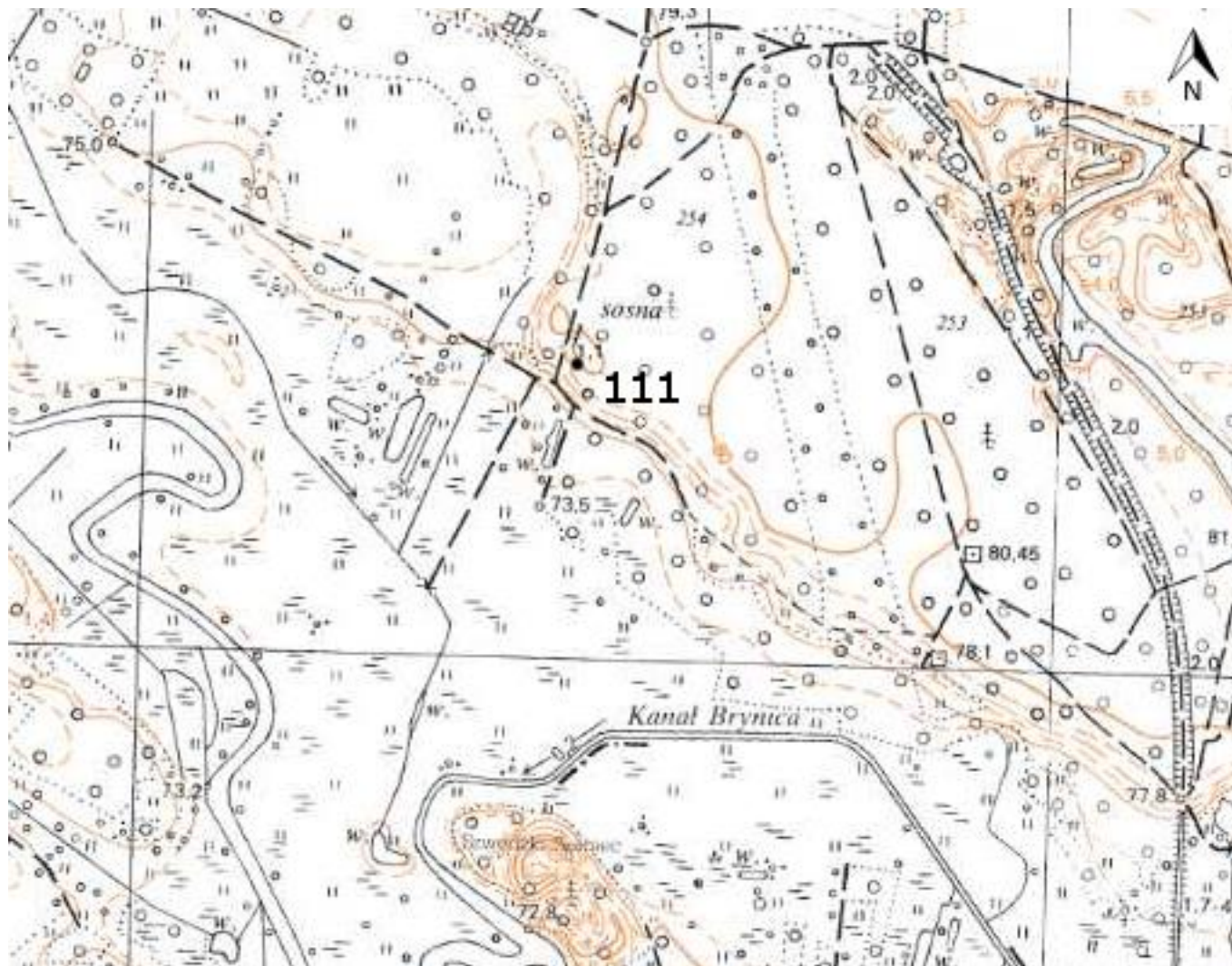
STANOWISKO ARCHEOLOGICZNE

2. Czas powstania

śląd osadnictwa - okres rzymski

MAŁY GŁĘBOCZEK
87-313 Brzozie

8. Fotografia z opisem wskazującym orientację albo mapa z zaznaczonym stanowiskiem archeologicznym w skali 1:10 000



4. Adres

Nr obszaru AZP 34-52

Nr stanowiska na obszarze 111

Nr stanowiska w miejscowości 22

5. Przynależność administracyjna

województwo
kujawsko-pomorskie

powiat
brodnicki

gmina
Brzozie

6. Formy ochrony

7. Nr działki ewidencyjnej

7254

8. Opracowanie karty adresowej (autor, data i podpis)
mgr Joanna Wałkowiak
mgr inż. Justyna Łodziarek
07.05.2017 r.



GEZ

KARTA ADRESOWA ZABYTKU NIERUCHOMEGO

3. Miejscowość

1. Nazwa

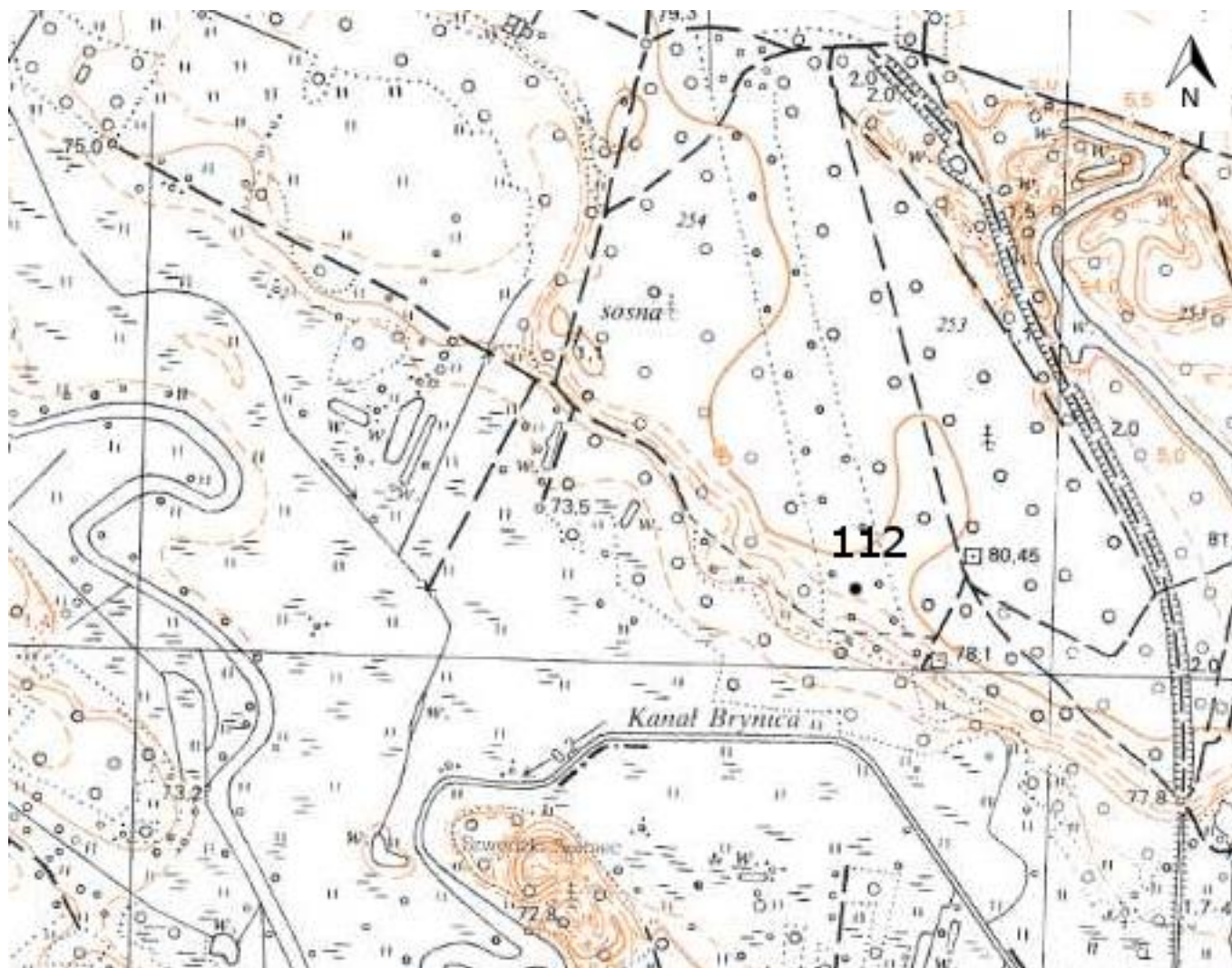
STANOWISKO ARCHEOLOGICZNE

2. Czas powstania

śląd osadnictwa - kultura halszcka-lateńska
śląd osadnictwa - okres rzymski

MAŁY GŁĘBOCZEK
87-313 Brzozie

8. Fotografia z opisem wskazującym orientację albo mapa z zaznaczonym stanowiskiem archeologicznym w skali 1:10 000



4. Adres

Nr obszaru AZP 34-52

Nr stanowiska na obszarze 112

Nr stanowiska w miejscowości 23

5. Przynależność administracyjna

województwo
kujawsko-pomorskie

powiat
brodnicki

gmina
Brzozie

6. Formy ochrony

7. Nr działki ewidencyjnej

7254

8. Opracowanie karty adresowej (autor, data i podpis)
mgr Joanna Walkowiak
mgr inż. Justyna Łodziarek
07.05.2017 r.

GEZ	KARTA ADRESOWA ZABYTKU NIERUCHOMEGO		3. Miejscowość
1. Nazwa STANOWISKO ARCHEOLOGICZNE	2. Czas powstania śląd osadnictwa - kultura halsztacka-lateńska	MAŁY GŁĘBOCZEK 87-313 Brzozie	
8. Fotografia z opisem wskazującym orientację albo mapa z zaznaczonym stanowiskiem archeologicznym w skali 1:10 000			4. Adres Nr obszaru AZP 34-52 Nr stanowiska na obszarze 132 Nr stanowiska w miejscowości 24
			5. Przynależność administracyjna województwo kujawsko-pomorskie powiat brodnicki gmina Brzozie
			6. Formy ochrony
			7. Nr działki ewidencyjnej 174/1
			8. Opracowanie karty adresowej (autor, data i podpis) mgr Joanna Walkowiak mgr inż. Justyna Łodziarek 07.05.2017 r.

GEZ	KARTA ADRESOWA ZABYTKU NIERUCHOMEGO		3. Miejscowość
1. Nazwa STANOWISKO ARCHEOLOGICZNE		2. Czas powstania śląd osadnictwa - wczesne średniowiecze	MAŁY GŁĘBOCZEK 87-313 Brzozie
8. Fotografia z opisem wskazującym orientację albo mapa z zaznaczonym stanowiskiem archeologicznym w skali 1:10 000			4. Adres Nr obszaru AZP 34-52 Nr stanowiska na obszarze 133 Nr stanowiska w miejscowości 25
			5. Przynależność administracyjna województwo kujawsko-pomorskie powiat brodnicki gmina Brzozie
			6. Formy ochrony
			7. Nr działki ewidencyjnej 57/4
			8. Opracowanie karty adresowej (autor, data i podpis) mgr Joanna Wałkowiak mgr inż. Justyna Łodziarek 07.05.2017 r.