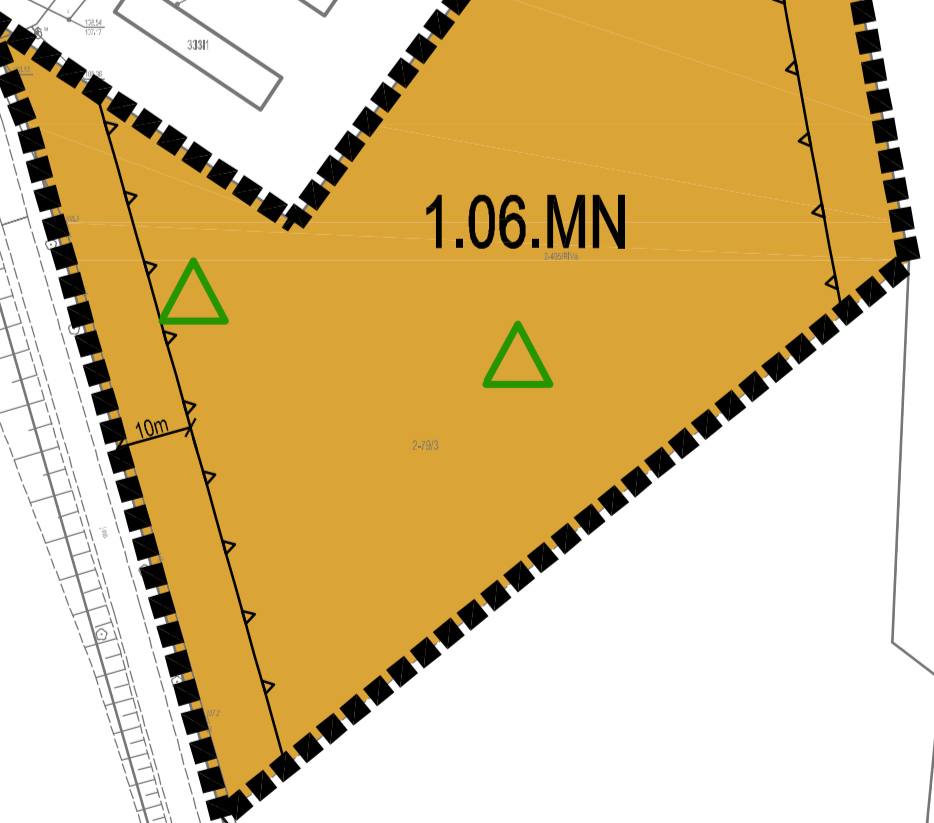
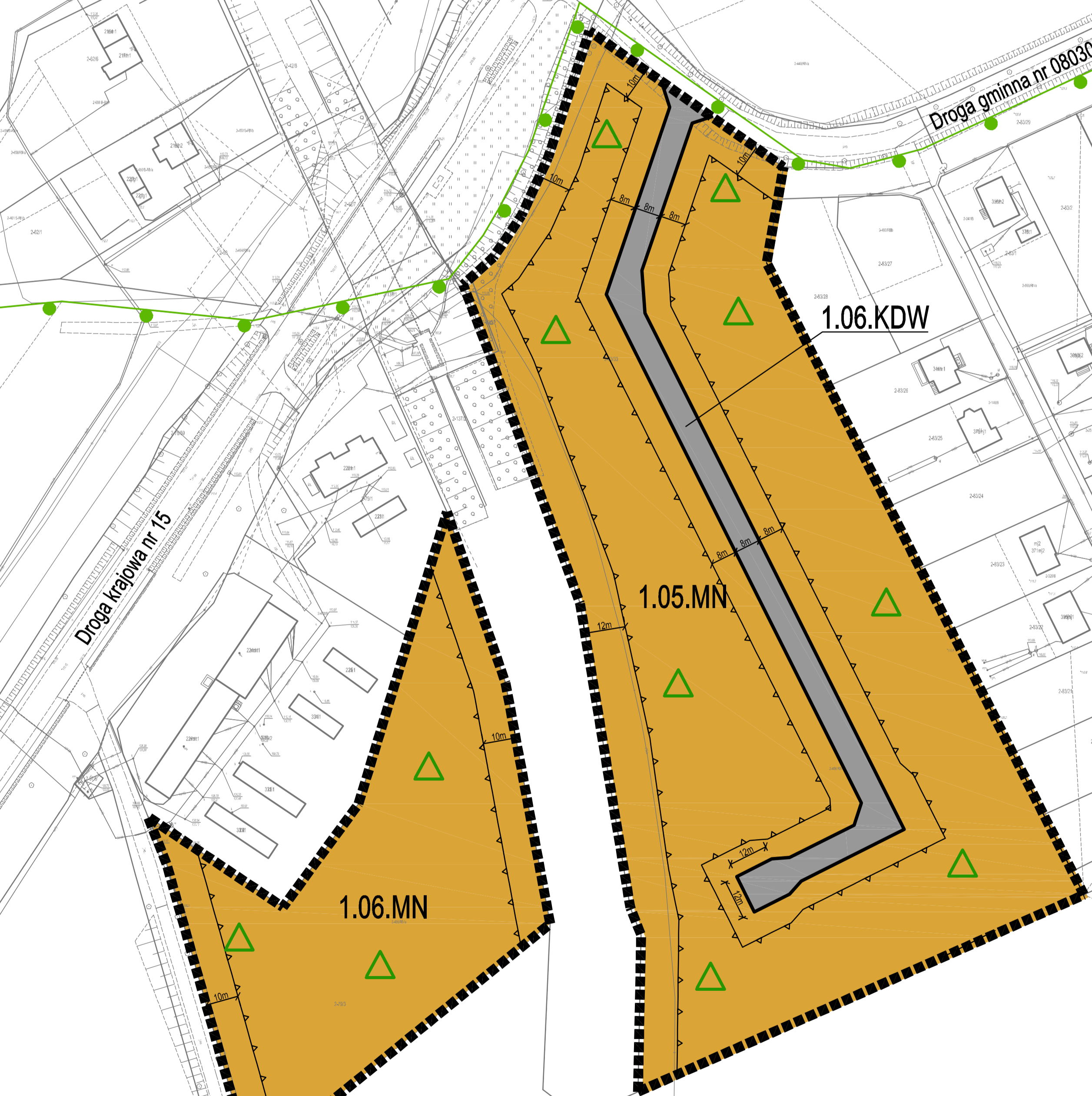
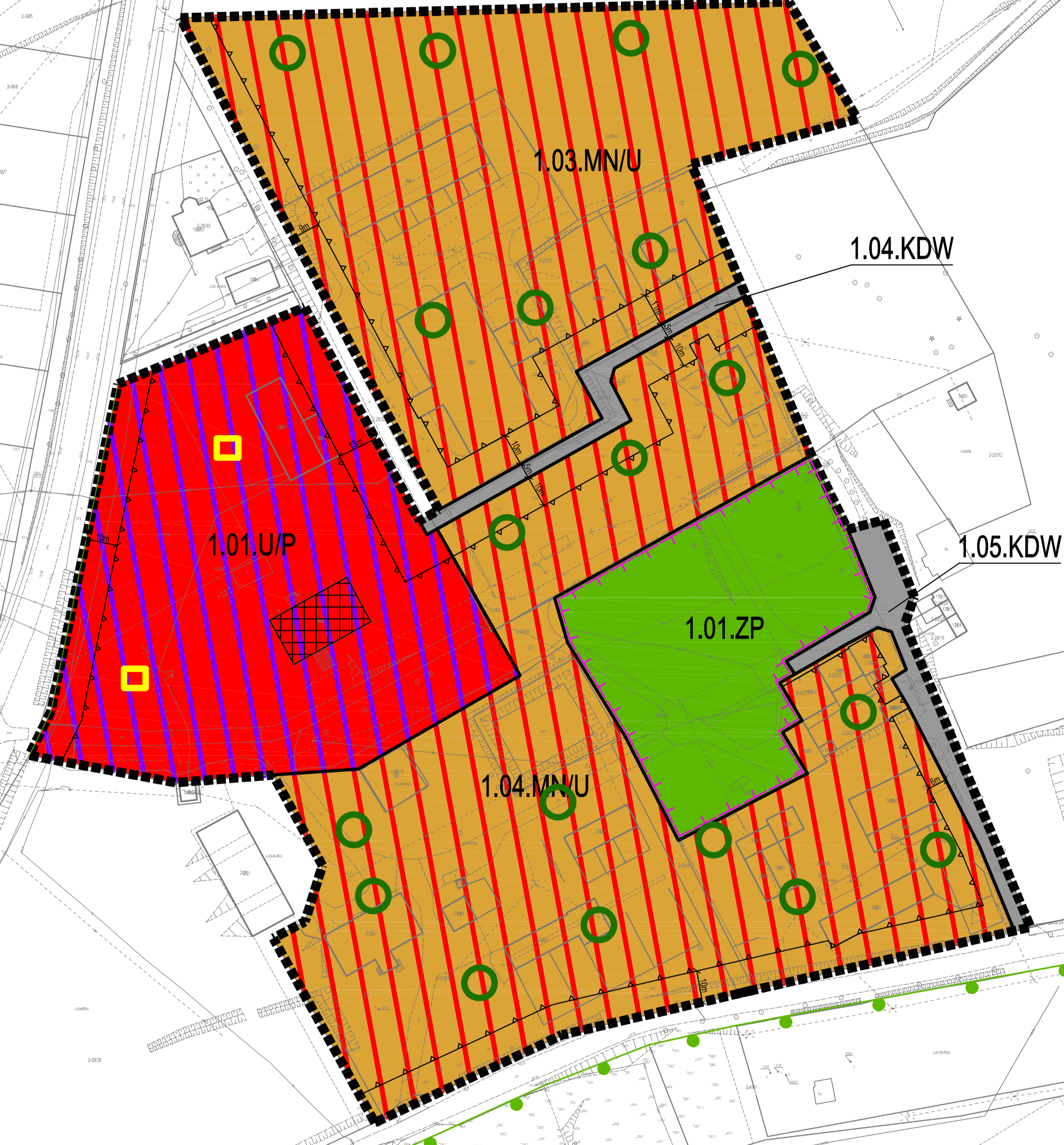
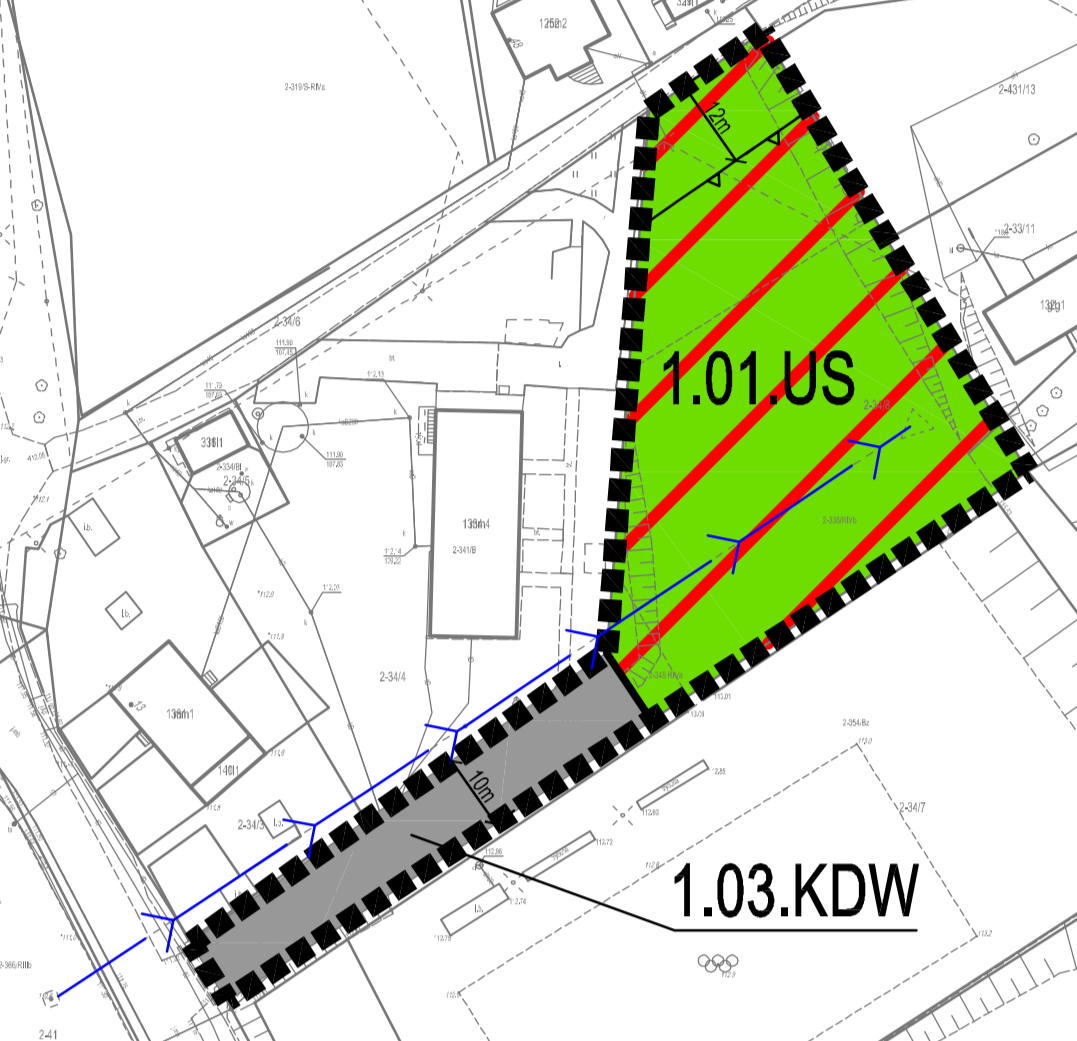
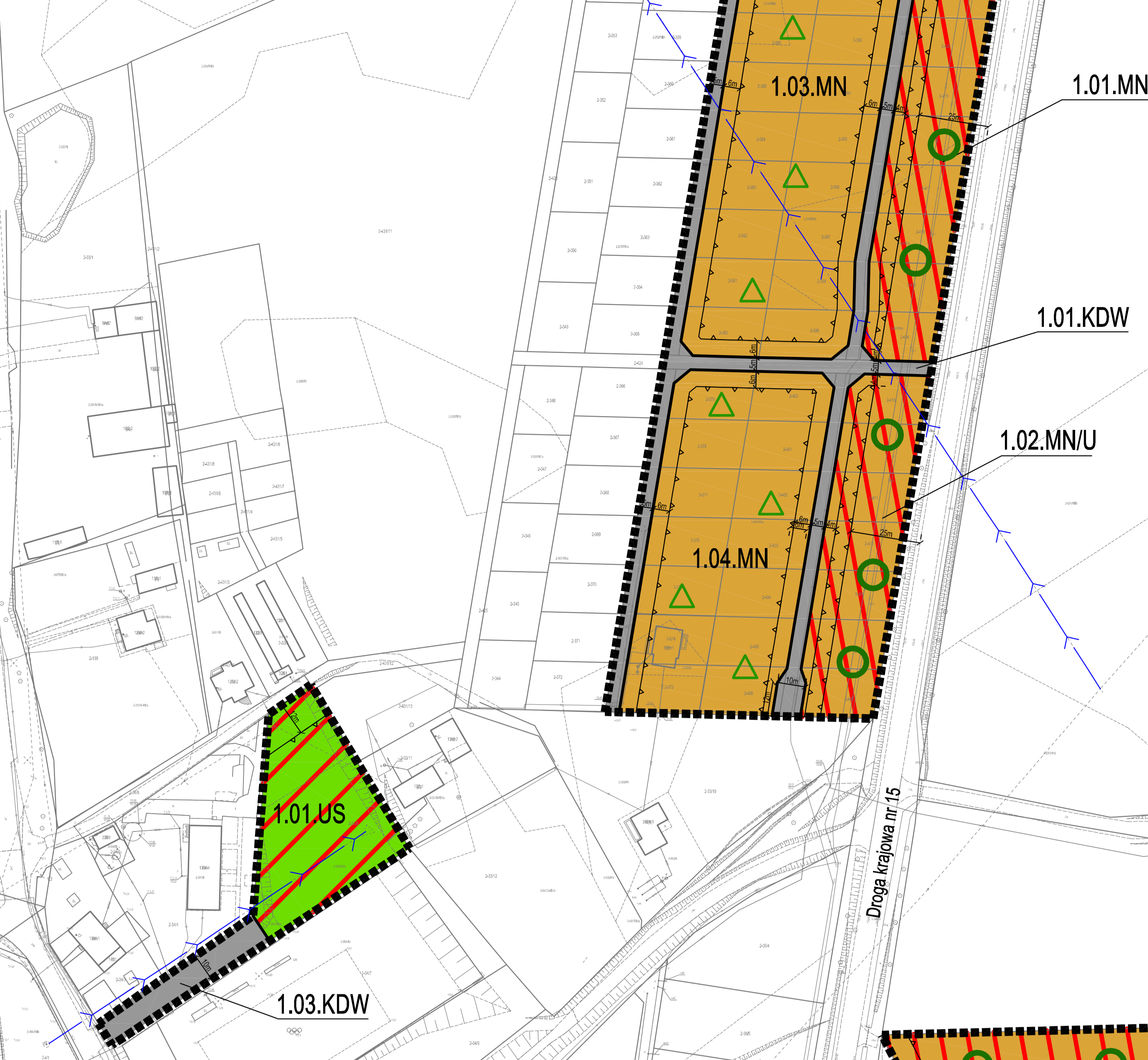
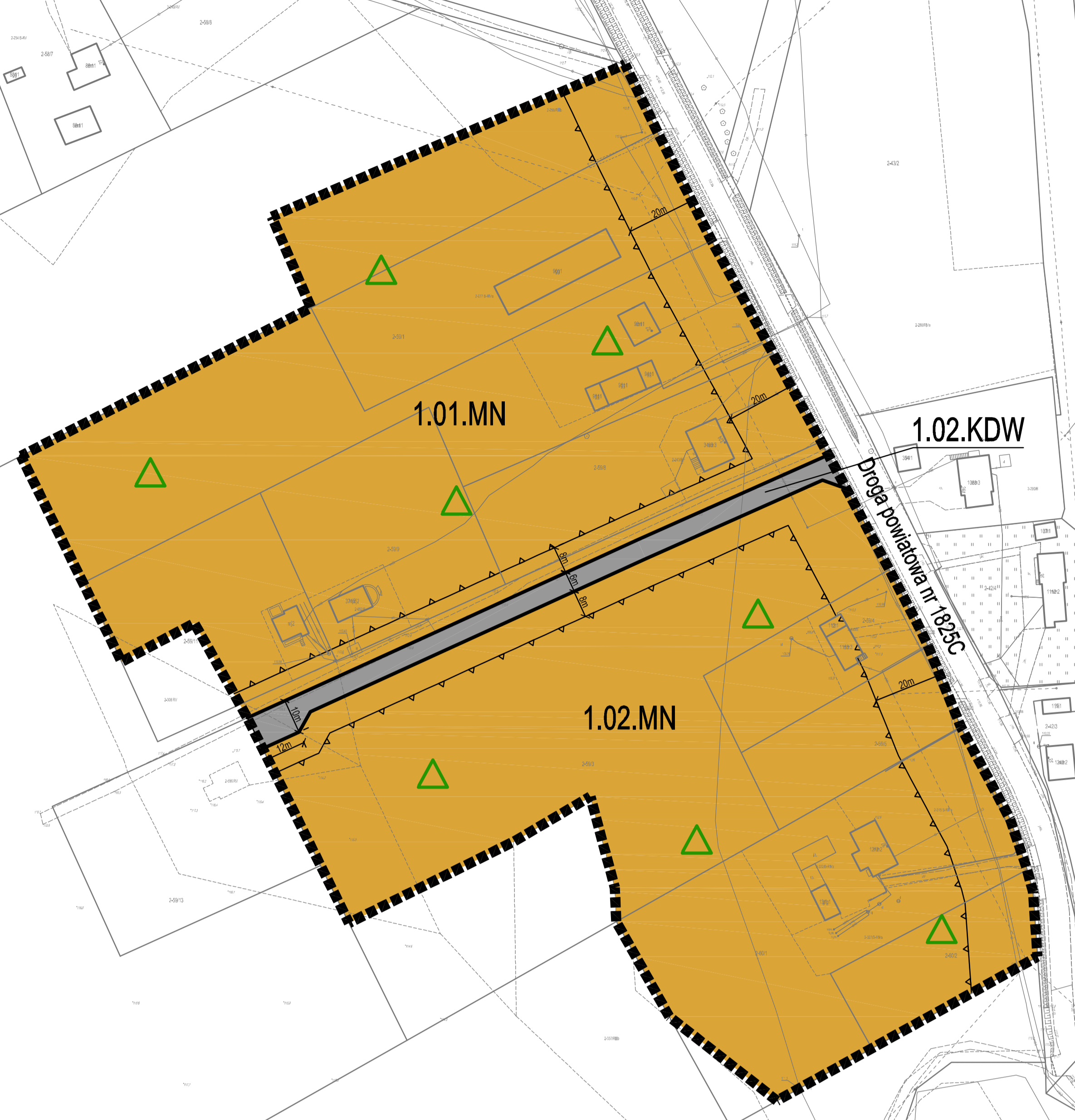


# PROGNOZA ODDZIAŁYWANIA NA ŚRODOWISKO MIEJSCOWY PLAN ZAGOSPODAROWANIA PRZESTRZENNEGO DLA TERENÓW POŁOŻONYCH W OBRĘBIE JAJKOWO, GMINA BRZOZIE



PROGNOZA ODDZIAŁYWANIA NA ŚRODOWISKO USTALEŃ MIEJSCOWEGO PLANU ZAGOSPODAROWANIA PRZESTRZENNEGO		
Opisowanie terenu	Rodzaj oddziaływania	Stopień zmiany
<b>Minimalne, potencjalnie niekorzystne oddziaływanie na środowisko</b>		
(Symbol)	- zwiększenie natężenia hałasu, przy istniejących i nowoprojektowanych drogach; - wzrost natężenia hałasu przy istniejących i nowoprojektowanych drogach; - zwiększenie wielkości i powiększenie obszarów emisji wprowadzanych do atmosfery spalin pochodzących z procesów przemysłowych; - powstawanie dodatkowych miejsc wywierzania ścieków i odpadów stałych w rejonach obiektów przeznaczonych na stawy lub czasowy pobyt ludzi; - wzrost poziomu hałasu związanego z działalnością usługową (pracownicy, klienci);	Srednio istotny
(Symbol)	- zachowanie terenów z wysokim udziałem powierzchni biologicznie czynnej oraz ochrona parku dworskiego, stęplęgo w wojewódzkiej ewidencji zabytków;	Srednio istotny
(Symbol)	- zachowanie terenów z udziałem powierzchni biologicznie czynnej na poziomie minimum 70 %;	Istotny
(Symbol)	- zachowanie terenów z udziałem powierzchni biologicznie czynnej na poziomie minimum 50 %;	Istotny
(Symbol)	- zachowanie udziału powierzchni biologicznie czynnej na poziomie minimum 30-50 %;	Istotny
(Symbol)	- zachowanie udziału powierzchni biologicznie czynnej na poziomie minimum 20-30%;	Istotny