
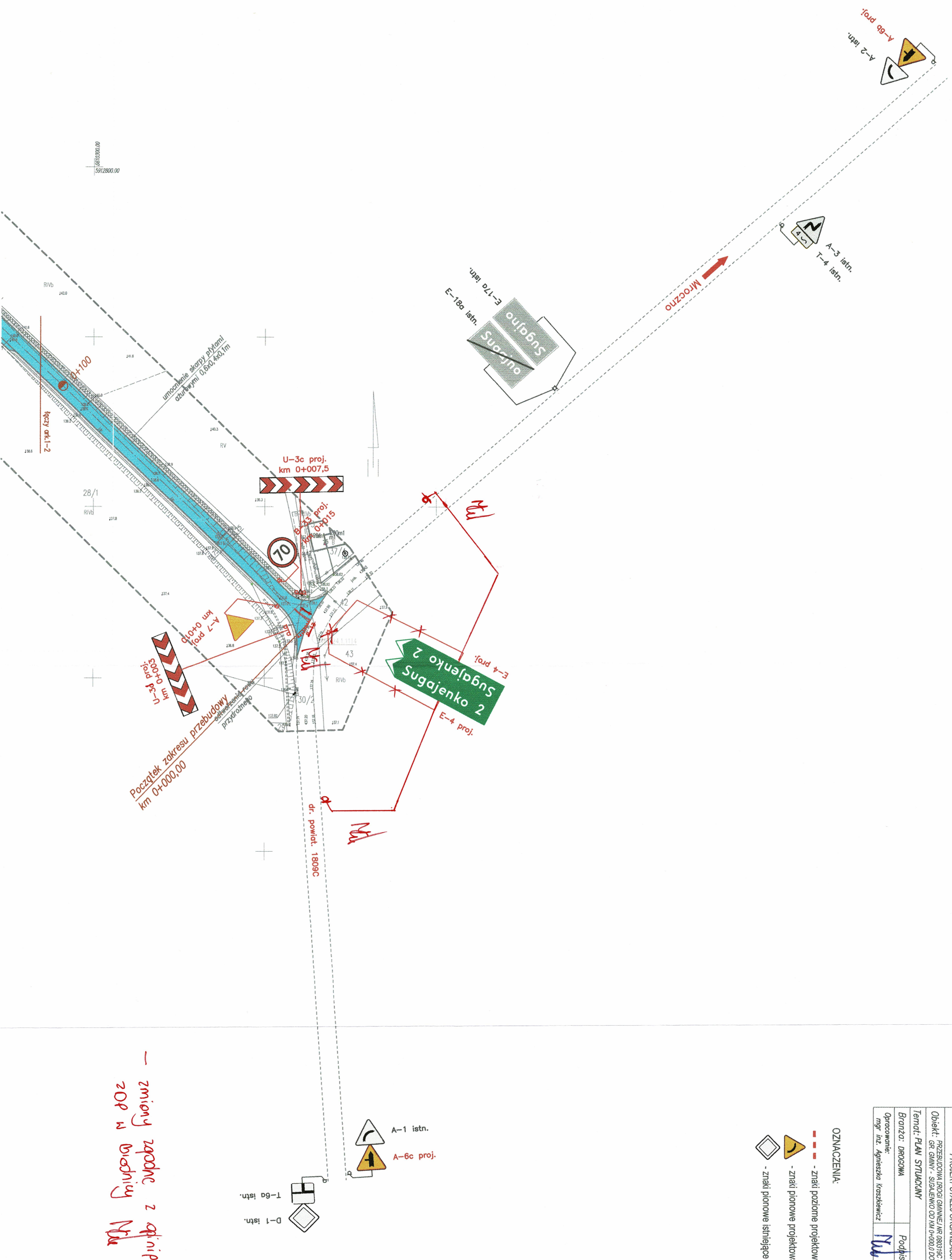


PROJEKT STAŁEJ ORGANIZACJI RUCHU	
Objekt:	PRZEZIEJDOWIA DROGI GMINNE; NR 0803/90; SUGAŁANO - GR GMINY - SIŁAJENKO DO KM 0+000,00 DO KM 0+999,00
Temat: PLAN STYLACJANY	
Branża:	DROGOWA
Opracowanie:	Podpis
mgr inż. Agnieszka Kłoskiewicz	
	Skala: 1:1000
	Data:
	lip 2022r.


OZNACZENIA:


- znaki poziome projektowane
- znaki pionowe projektowane
- znaki pionowe istniejące



- zmiany zgodnie z opinią NIK



PROJEKT STALEJ ORGANIZACJI RUCHU	
PRZEBUDOWA DRÓGKI GMINNEJ I/II 000313C, SŁĄSKO - GR. GMINY - SŁĄSKIEWKO OD KM 0+000,10 DO KM 0+999,90	
Temat: PLAN SYTUACYJNY	
Bratizna: DROGIKA	Podpis
Opracowanie: mgr inż. Agnieszka Kroschewicz	
	Skala: 1:1000
	Data: Luty 2022r.




W_3
 q_{gt} zwrotu traszy = 1,44°
 $T = 6,26m$
 $B = 0,04m$
 $R = 500,00m$

43.5

PLK

km 0+44.7

PROJEKT STAJEJ ORGANIZACJI RUCHU	
Objekt:	PRZEJEDOWA DROGA GMINNEJ NR 003019C SŁUPCZANO - GR. GMINY - SŁUPCZANIEKO DO KM 0+000,0 DO KM 0+999,0
Temat: PLAN SYTUACYJNY	
Brana: DROGOWA	Podpis
Opracowane: mgr inż. Agnieszka Kraszkiewicz	
	Skala: 1:1000
	Data:
	Luty 2022r.

